ISSN 1347-1325

北大植物園資料目録

第８号

Catalogue of Collections

Botanic Garden
HOKKAIDO UNIVERSITY

No. 8

千島列島出土考古資料目録

Illustrated Catalogue of Archaeological Materials - Archaeological Materials from the Kuril Islands

February 2016

北海道大学　北方生物圏フィールド科学センター植物園
Botanic Garden
Field Science Center for Northern Biosphere, Hokkaido University

北大植物園資料目録

第８号

Catalogue of Collections

Botanic Garden
HOKKAIDO UNIVERSITY

No. 8

千島列島出土考古資料目録

Illustrated Catalogue of Archaeological Materials - Archaeological Materials from the Kuril Islands

February 2016

北海道大学　北方生物圏フィールド科学センター植物園
Botanic Garden
Field Science Center for Northern Biosphere, Hokkaido University

例言

1）本書は，北海道大学北方生物圏フィールド科学センター植物園の博物館（以下，「博物館」）に保管されている千島列島出土考古資料の目録である。

2）本書では，博物館収蔵資料のうち現在保管されている千島列島出土考古資料のすべてを対象とする（例外として民族資料に分類されている 2 点の骨角器 [21895，21896] をふくむ）。一部に岩石や貝化石なども含まれるが，これらは博物館の標本台帳で考古資料のなかの動物遺存体として登録されているためである。

3）博物館が管理してきた資料台帳上では千島出土とはなっていないが，実物に書かれた注記から千島出土であることが確実視できる資料もある。本書ではこうした資料も可能なかぎりとりあつかった。

4）地名の表記・よみにはさまざまな方式があり歴史的にも変遷してきているが，本書では標本台帳の記載に一定程度配慮しつつ慣用的に用いられている方法にしたがった。標本台帳や遺物に付された注記の記載方法もじつに多様であるが，採集・出土場所の特定にあたって支障のない範囲で統一した。なお，現在の知見では大規模な遺跡は複数の地点に細分されることが明確になっているが（Самарин 2009 など），現時点までに引き継がれてきている情報からは精確な遺跡の場所や地点が特定できないことも多い。本書における採集地に関する情報は，多くの場合あくまでも大まかな場所をしめすものである。

5）地名の英語表記は，日本語読みのアルファベット表記をもちいた。

6）地名のロシア語表記は，Атлас Сахалинской Области Часть II, 1994 にしたがったが，日本語地名との対応関係が必ずしも明確ではない地名は日本語の読みをそのまま採用した。

7）資料一覧表および実測図に関する規則・補足説明は，第 2・3 章のとおりである。

8）本書の作成にあたり，下記の方々からご教示を賜った。記して感謝申し上げる。

加藤　克・市川秀雄・高谷文仁（北海道大学北方生物圏フィールド科学センター植物園），新美倫子（名古屋大学博物館），斎野裕彦（仙台市教育委員会），猪熊樹人（根室市教育委員会），天野哲也・小野裕子（北海道大学総合博物館），増田隆一（北海道大学理学研究院），右代啓視・鈴木拓也・大坂　拓（北海道博物館），熊木俊朗（東京大学），野村　崇，杉浦重信，豊原熙司，内山幸子（東海大学），A. A. ワシレフスキー・P. A. パシェンツェフ（サハリン国立大学），O. A. シュービナ・I. A. サマリン（サハリン郷土博物館），A. V. プタシンスキー（カムチャツカ国立大学），A. I. レベヂンツェフ（ロシア科学アカデミー極東支部東北学際研究所）（順不同・敬称略）

１．資料と遺跡の概要

(1) 保管状況

2014 年 3 月現在，博物館収蔵の考古資料はすべて植物園内に建設された空調付きの新収蔵庫に保管されている。復元土器は収蔵庫内にまとめて桐製の資料箱のなかに，それ以外の資料はプラスチック製コンテナに収納されている。本書でとりあつかう資料のほとんどが後者に属する。

(2) 注記およびラベル

資料に貼付されているラベルには数種類がみとめられるが，すべての資料に共通して付されているのは，おおよそ 0.5 ㎝× 1.5㎝ほどの白い紙のラベルである。これは，1960 年代から現在までの標本番号の注記に用いられているもので，5 桁の数字が書き込まれている。本書の一覧表のうち，「標本番号」がこれにあたる。

このほか，出土地や採集年などを記録したラベルが付されている場合があるほか，資料に直接記入した注記などもみとめられる。ラベル・注記の記載内容については，本書一覧表の備考欄に記入した。

２.一覧表について

該当するすべての資料について，一覧表に情報を掲載した。各項目にかかわる留意事項・計測基準等は下記の通りである。

(1) 標本番号

すべての資料に付された 5 桁の標本番号。複数の資料に 1 つの標本番号が与えられているケースが一部にあった。こうした場合は，高瀬が枝番号をもちいてすべての資料の固有の番号を付したうえで，その番号を書いたチャック付きポリ袋に 1 点ずつ資料を収納しなおした。

(2) 図版番号

本書における図版番号（Fig.2 〜 Fig.93）。実測資料の選択基準は次章に記した。

(3) 地域

資料の出土地から，南千島・中千島・北千島の 3 つに細分した地域を記した。地域区分は，Fig.1 参照。

(4) 遺跡・地点

資料の採集地・出土地の情報。

(5) 種類

土器，石器，骨角器，木器，鉄器，動物遺存体，植物遺存体，石製品，金属器，陶器，岩石，化石といった，素材による大まかな資料の区分を記した。

(6) 器種・分類群

人工物の考古学的な器種分類，もしくは生物学的な分類群を記した。

(7) 残存部位

推定される資料の残存部位を記した。

(8) 帰属考古学的文化・時期

資料が帰属すると推定される考古学的文化もしくは時代を記した。

(9) 素材

土器の場合は胎土の特徴，石器の場合は岩石など，資料の素材を記した。

(10) 長さ・幅・厚さ・重量

資料の種類ごとの計測基準は以下の通りである。なお，資料が欠損していると考えられる場合，計測値はすべて括弧内にいれて表記した。標本番号が記載されたラベル等は一切剥がしていないので，計測値はラベルをふくむ値となっている。

【土器・陶器】

長さ：実測図とおなじ方向に置いたときの上下方向の最大長（ノギスによる計測）。
幅：実測図とおなじ方向に置いたときの左右方向の最大長（ノギスによる計測）。
厚さ：器壁の厚さ。器壁が残存していない場合は，器壁あるいは突起などの厚さ（ノギスによる計測）。
重量：資料の重量（電子天秤による計測）。

【石器・骨角器・鉄器】

長さ：実測図とおなじ方向に置いたときの中軸線の長さ（ノギスによる計測）。
幅：中軸線に直交する方向における最大幅（ノギスによる計測）。
厚さ：最大厚（ノギスによる計測）。
重量：資料の重量（電子天秤による計測）。

ただし，資料が台紙などに貼り付けられている場合，厚さ・重量などは計測不能であるため記載していない。

【動物骨・礫・岩石など】

長さ：資料のなかでもっとも長い位置の計測値。
幅：長さの計測軸に直交する位置でもっとも幅が広い箇所の計測値。
厚さ・長さの計測軸に直交する位置でもっとも厚みのある箇所の計測値。
重量：資料の重量（電子天秤による計測）。

【貝類】

長さ：二枚貝の殻長，巻貝の殻高，多板綱の殻板の縦方向の長さ。
幅：二枚貝の殻高，巻貝の殻径，多板綱の殻板の横方向の長さ。
厚さ：1 枚分の殻幅に相当する厚さ，巻貝の幅に直交する位置での幅の計測値，多板綱の殻板の最高部分から最低部分までの距離。
重量：資料の重量（電子天秤による計測）。

(11) 特記事項・備考

博物館で管理されてきている情報に加えて，高瀬の観察結果・所見などを追記した。博物館の台帳に記載されている情報は可能なかぎり記載方法を統一し，明らかに誤っている記載や不要な記載は訂正・削除した。新美倫子氏（名古屋大学博物館），内山幸子氏（東海大学）に観察していただいた動物遺存体・骨角器についてはその旨を記載し，観察結果は上記「器種・分類群」や「分類」欄に反映させた。

なお、記載事項が長文になる場合は、注番号を示した上で当該ページ下部に記述した。

３．実測図について

一覧表でとりあげた資料のうち一部について実測図を作成し，Fig.2 ～ Fig.93 にしめした。実測図にかかわる留意事項は下記の通りである。

(1) ラベルの取り扱い

実測にあたって，資料に貼付されているラベル類には一切手を加えていない。このため，拓本にラベルが写り込んでいる場合もあり，石器の実測図にラベルの範囲が書き込まれているものもある。ただし，稜線・リングなどがラベルの上からでも推定可能な場合は，その範囲を実測図内に記入していない。

(2) 図の配列

図は，大きく出土した島ごとに，南から北にむかってならんでいる。ただし，島の名前が不明で，「南千島」「千島」しかわからない資料もある。それぞれの島・地点のなかでは，おおむね土器，剥片石器，礫石器，その他の順に配列した。それぞれの種類のなかにおいては基本的に標本番号順にならんでいるが，レイアウトの都合上番号が前後している箇所もある。

(3) 縮尺

土器片：1/2
復元土器：1/2 もしくは 1/3
石器・その他：1/2
大きな礫石器：1/3

(4) 実測図の掲載基準

【土器・陶磁器】

完形資料のすべて，口縁部・底部を含む全破片，長さもしくは幅が 7.0cm 以上の胴部破片を掲載した。ただし，この条件を満たさない場合でも，特徴的な文様が施されている標本などは任意に選択して図面を掲載した。

【石器】

たんに「千島」や「南千島」という採取地がわかるだけではなく，少なくとも採取された島が特定できる資料のうち，トゥール・両面調整石器・異形石器の完形品のすべて（石核・楔形石器・未製品はのぞく）。ただし，この条件に合致する場合でも，台紙などに貼り付けられている資料は実測していない。これ以外にも，特徴的かつ重要と思われる資料は任意に抽出して図を掲示した。

【骨角器】

鏃・銛・中柄・骨針・針入れ・斧・篦などのすべてのトゥール（未製品をふくむ），および明確な突起・溝・尖頭部を有するすべての資料の図を掲載した。このほか，有孔骨角器，篦状骨角器，棒状骨角器，器種不明の製品も，可能なかぎり選択して掲載した。

【鉄器】

銛・鎌・釣針・刀子などのすべてのトゥールの図を掲載した。このほか，任意に選択して図を掲載した。

【動物遺存体および植物質資料】

実測図は掲載していない。

資料一覧表

Table

標本番号 Specimen No	図版番号 Figure No.	地域 Region	遺跡・地点 Site/location	種類 Specimen class	器種・分類群 Kind of artifact or taxa	残存部位 Material condition
11515	—	北千島 Northern Kuril Islands	占守島潮見川第 2 号貝塚 Shell midden No.2, Shomigawa, Shumshu Is.	動物遺存体 Animal remain	トド♀？ Sea Lion ♀？	部分 Part
11516	—	北千島 Northern Kuril Islands	占守島潮見川第 2 号貝塚 Shell midden No.2, Shomigawa, Shumshu Is.	動物遺存体 Animal remain	アザラシ Seal	完形 Perfect condition
11517	—	北千島 Northern Kuril Islands	占守島潮見川第 2 号貝塚 Shell midden No.2, Shomigawa, Shumshu Is.	動物遺存体 Animal remain	キツネ Fox	完形 Perfect condition
11518	—	北千島 Northern Kuril Islands	占守島別飛第 1 号竪穴 Pit dwelling No.1, Bettobu, Shumshu Is.	動物遺存体 Animal remain	イヌ Dog	ほぼ完形 Near-perfect condition
11519	—	北千島 Northern Kuril Islands	占守島別飛第 1 号竪穴 Pit dwelling No.1, Bettobu, Shumshu Is.	動物遺存体 Animal remain	イヌ Dog	部分 Part
11520	—	北千島 Northern Kuril Islands	占守島別飛第 1 号竪穴 Pit dwelling No.1, Bettobu, Shumshu Is.	動物遺存体 Animal remain	イヌ Dog	部分 Part
11521	—	北千島 Northern Kuril Islands	占守島別飛第 1 号竪穴 Pit dwelling No.1, Bettobu, Shumshu Is.	動物遺存体 Animal remain	イヌ Dog	部分 Part
11522	—	北千島 Northern Kuril Islands	占守島別飛第 1 号竪穴 Pit dwelling No.1, Bettobu, Shumshu Is.	動物遺存体 Animal remain	イヌ Dog	部分 Part
11523	—	北千島 Northern Kuril Islands	占守島別飛第 1 号竪穴 Pit dwelling No.1, Bettobu, Shumshu Is.	動物遺存体 Animal remain	キツネ Fox	部分 Part
11524	—	北千島 Northern Kuril Islands	占守島別飛第 1 号竪穴 Pit dwelling No.1, Bettobu, Shumshu Is.	動物遺存体 Animal remain	イヌ Dog	部分 Part
11527	—	北千島 Northern Kuril Islands	北千島 Northern Kuril Islands	動物遺存体 Animal remain	イヌ Dog	ほぼ完形 Near-perfect condition
11536-1	—	北千島 Northern Kuril Islands	占守島別飛第 1 号竪穴 Pit dwelling No.1, Bettobu, Shumshu Is.	動物遺存体 Animal remain	ヒグマ Brown bear	完形 Perfect condition
11536-2	—	北千島 Northern Kuril Islands	占守島別飛第 1 号竪穴 Pit dwelling No.1, Bettobu, Shumshu Is.	動物遺存体 Animal remain	ヒグマ Brown bear	完形 Perfect condition
11537	—	北千島 Northern Kuril Islands	占守島別飛第 1 号竪穴 Pit dwelling No.1, Bettobu, Shumshu Is.	動物遺存体 Animal remain	イヌ Dog	完形 Perfect condition
11538	—	北千島 Northern Kuril Islands	占守島別飛第 1 号竪穴 Pit dwelling No.1, Bettobu, Shumshu Is.	動物遺存体 Animal remain	イヌ Dog	部分 Part
11539	—	北千島 Northern Kuril Islands	占守島別飛第 1 号竪穴 Pit dwelling No.1, Bettobu, Shumshu Is.	動物遺存体 Animal remain	イヌ Dog	部分 Part
11540	—	北千島 Northern Kuril Islands	占守島別飛第 1 号竪穴 Pit dwelling No.1, Bettobu, Shumshu Is.	動物遺存体 Animal remain	イヌ Dog	部分 Part
13539	Fig.56:1	南千島 Southern Kuril Islands	色丹島 Shikotan Is.	土器 Pottery	深鉢形土器 Jar	口縁部 Rim
13540	Fig.56:2	南千島 Southern Kuril Islands	色丹島 Shikotan Is.	土器 Pottery	深鉢形土器 Jar	口縁部 Rim
13542	Fig.34:2	南千島 Southern Kuril Islands	択捉島年萌 Toshimoi, Etorofu Is.	石器 Stone tool	スクレイパー Scraper	完形 Perfect condition
13546	—	南千島 Southern Kuril Islands	色丹島 Shikotan Is.	土器 Pottery	深鉢形土器 Jar	胴部 Body
13549	Fig.35:1	南千島 Southern Kuril Islands	択捉島年萌 Toshimoi, Etorofu Is.	石器 Stone tool	エトロフ型石斧 Etorofu type stone axe/adze	部分 Part
13553	—	南千島 Southern Kuril Islands	択捉島 Etorofu Is.	石器 Stone tool	スクレイパー Scraper	先端部 Tip

*1 「11518　北千島・占守島　別飛第 1 号竪穴出土　産地　昭和 12 年 7 月　日」のラベル付属，イヌ頭骨全体がふくまれる，長さ・幅・厚さは下顎骨の計測値，重量は全資料の重量，2013 年新美倫子氏確認，2015 年内山幸子氏確認

*2 1937.07.，2013 年新美倫子氏確認，2015 年内山幸子氏確認

*3 1937.07.，遊離歯あり，2013 年新美倫子氏確認，2015 年内山幸子氏確認

*4 1937.07.，カットマークあり，2013 年新美倫子氏確認，2015 年内山幸子氏確認

帰属考古学的文化・時期 Archaeological culture or period	素材 Material	長さ Length (mm)	幅 Breadth (mm)	厚さ Thickness (mm)	重量 Weight (g)	特記事項・備考 Remarks	標本番号 Specimen No
オホーツク Okhotsk	左下顎骨 Mandible (left)	(217.8)	57.0	36.7	(77.0)	2013 年新美倫子氏確認, 2015 年内山幸子氏確認	11515
オホーツク Okhotsk	右下顎骨 Mandible (right)	129.0	57.3	25.6	28.8	2013 年新美倫子氏確認, 2015 年内山幸子氏確認	11516
オホーツク Okhotsk	左下顎骨 Mandible (left)	106.0	47.9	18.0	15.0	2013 年新美倫子氏確認, 2015 年内山幸子氏確認	11517
クリル／千島アイヌ Kuril/Kuril Ainu	頭骨 Cranium	137.9	(69.1)	24.7	(209.5)	*1	11518
クリル／千島アイヌ Kuril/Kuril Ainu	右下顎骨 Mandible (right)	(97.6)	36.5	12.7	(12.1)	*2	11519
クリル／千島アイヌ Kuril/Kuril Ainu	右下顎骨 Mandible (right)	(118.3)	(38.3)	15.8	(27.4)	*2	11520
クリル／千島アイヌ Kuril/Kuril Ainu	右下顎骨 Mandible (right)	(97.6)	55.8	12.1	(24.4)	*3	11521
クリル／千島アイヌ Kuril/Kuril Ainu	左下顎骨 Mandible (left)	(64.4)	37.3	15.2	(12.0)	*3	11522
クリル／千島アイヌ Kuril/Kuril Ainu	左下顎骨 Mandible (left)	(84.6)	29.2	7.3	(10.1)	*4	11523
クリル／千島アイヌ Kuril/Kuril Ainu	左下顎骨 Mandible (left)	(106.8)	55.2	23.0	(29.2)	*4	11524
オホーツクまたはクリル／千島アイヌ Okhotsk or Kuril/Kuril Ainu	頭骨 Cranium	(136.9)	(58.0)	24.4	(209.5)	*5	11527
クリル／千島アイヌ Kuril/Kuril Ainu	左下顎骨 Mandible (left)	159.6	58.8	25.8	42.7	*2	11536-1
クリル／千島アイヌ Kuril/Kuril Ainu	右下顎骨 Mandible (right)	164.3	59.3	23.8	41.2	*2	11536-2
クリル／千島アイヌ Kuril/Kuril Ainu	左下顎骨 Mandible (left)	140.7	60.6	23.3	44.2	*2	11537
クリル／千島アイヌ Kuril/Kuril Ainu	右下顎骨 Mandible (right)	(130.5)	49.1	13.9	(39.0)	*2	11538
クリル／千島アイヌ Kuril/Kuril Ainu	左下顎骨 Mandible (left)	(88.3)	48.9	10.6	(21.2)	*2	11539
クリル／千島アイヌ Kuril/Kuril Ainu	右下顎骨 Mandible (right)	(69.0)	37.3	11.4	(10.8)	*2	11540
続縄文文化前期 Early Epi-Jomon	砂粒の多い胎土 Sand-rich clay	(90.8)	(88.4)	8.0	(85.2)	「色丹島昭和二年八月」のラベル	13539
続縄文文化前期 Early Epi-Jomon	砂粒の多い胎土 Sand-rich clay	(61.9)	(78.5)	7.1	(49.6)	「色丹島昭和二年八月」のラベル	13540
不明 Unknown	頁岩？ Shale?	75.7	43.9	10.0	35.2	*6	13542
続縄文文化前期 Early Epi-Jomon	砂粒の多い胎土 Sand-rich clay	(59.5)	(55.1)	14.3	(38.2)	*7	13546
オホーツク Okhotsk	安山岩 Andesite	(137.4)	(73.1)	39.5	(476.0)	*8	13549
不明 Unknown	頁岩 Shale	(99.0)	40.2	10.7	(41.0)		13553

*5　出土品，1 個体分の頭骨・上顎骨・下顎骨，遊離歯・骨片あり，上顎骨が激しく破壊されている，左右の下顎は輪ゴムで束ねられている，重量は全量をふくむ，長さ・幅・厚さの計測値は右下顎骨の計測値，2015 年内山幸子氏確認

*6　紙ラベル注記「大正 15 年 8 月　千島択捉　年萌」, 表面摩耗

*7　内面にも組紐圧痕が認められる，器壁が厚い，内面一部剥落しており胎土内の植物片が認められる

*8　刃部一部欠損，筆朱書き注記「大正十五年八月十一日　千島年萌　根室長尾氏寄贈」，朱書きの下に紙ラベルを剥がした痕跡あり，犀川会編（1933a）第三八図版一？

標本番号 Specimen No	図版番号 Figure No.	地域 Region	遺跡・地点 Site/location	種類 Specimen class	器種・分類群 Kind of artifact or taxa	残存部位 Material condition
13573	Fig.78:4	中千島 Central Kuril Islands	新知島武魯頓湾貝塚 Brouton Bay shell midden, Simushir Is.	骨角器 Bone/antler tool	棒状骨角器 Stick-like bone artifact	部分 Part
13574	Fig.78:5	中千島 Central Kuril Islands	新知島武魯頓湾貝塚 Brouton Bay shell midden, Simushir Is.	骨角器 Bone/antler tool	棒状骨角器 Stick-like bone artifact	完形 Perfect condition
13575	Fig.78:6	中千島 Central Kuril Islands	新知島武魯頓湾貝塚 Brouton Bay shell midden, Simushir Is.	骨角器 Bone/antler tool	篦状骨角器 Paddle-like bone/ antler tool	完形 Perfect condition
13576	Fig.78:7	中千島 Central Kuril Islands	新知島武魯頓湾貝塚 Brouton Bay shell midden, Simushir Is.	骨角器 Bone/antler tool	棒状骨角器 Stick-like bone artifact	先端部 Tip
13591	Fig.78:1	中千島 Central Kuril Islands	新知島武魯頓湾貝塚 Brouton Bay shell midden, Simushir Is.	石器 Stone tool	不明石製品 Unknown stone artifact	完形 Perfect condition
13594	Fig.80:4	中千島 Central Kuril Islands	新知島武魯頓湾貝塚 Brouton Bay shell midden, Simushir Is.	鉄器 Iron tool	釣針 Fishhook	基部 Base
13595	Fig.80:5	中千島 Central Kuril Islands	新知島武魯頓湾貝塚 Brouton Bay shell midden, Simushir Is.	鉄器 Iron tool	銛頭 Harpoon head	完形 Perfect condition
13596	Fig.80:6	中千島 Central Kuril Islands	新知島武魯頓湾貝塚 Brouton Bay shell midden, Simushir Is.	鉄器 Iron tool	釣針 Fishhook	完形 Perfect condition
13600	Fig.80:7	中千島 Central Kuril Islands	新知島武魯頓湾貝塚 Brouton Bay shell midden, Simushir Is.	鉄器 Iron tool	刀子 Iron knife	ほぼ完形 Near-perfect condition
13762	Fig.55:13	南千島 Southern Kuril Islands	択捉島 Etorofu Is.	石器 Stone tool	磨製石斧 Ground stone axe/ adze	完形 Perfect condition
13765	—	南千島 Southern Kuril Islands	択捉島 Etorofu Is.	石器 Stone tool	磨製石斧 Ground stone axe/ adze	ほぼ完形 Near-perfect condition
13767	Fig.32:1	南千島 Southern Kuril Islands	択捉島紗那 Shana, Etorofu Is.	石器 Stone tool	磨製石斧 Ground stone axe/ adze	完形 Perfect condition
14221	Fig.82:3	北千島 Northern Kuril Islands	占守島別飛 Bettobu, Shumshu Is.	骨角器 Bone/antler tool	骨鏃 Bone arrowhead	先端部 Tip
14222	—	南千島 Southern Kuril Islands	国後島二木城 Nikishiro, Kunashiri Is.	骨角器 Bone/antler tool	残片 Remained piece	部分 Part
14223	—	南千島 Southern Kuril Islands	択捉島紗那 Shana, Etorofu Is.	動物遺存体 Animal remain	ヒグマ歯 Tooth of brown bear	基部 Base
14224	—	南千島 Southern Kuril Islands	択捉島紗那 Shana, Etorofu Is.	動物遺存体 Animal remain	ヒグマ歯 Tooth of brown bear	完形 Perfect condition
14225	—	南千島 Southern Kuril Islands	国後島二木城 Nikishiro, Kunashiri Is.	鉄器 Iron tool	鉄片 Iron fragment	部分 Part
14226	—	南千島 Southern Kuril Islands	択捉島紗那 Shana, Etorofu Is.	動物遺存体 Animal remain	ヒグマ歯 Tooth of brown bear	部分 Part
14273	Fig.32:2	南千島 Southern Kuril Islands	択捉島紗那 Shana, Etorofu Is.	石器 Stone tool	掻器 End scraper	完形 Perfect condition
14274	—	南千島 Southern Kuril Islands	国後島古釜布 Furukamappu, Kunashiri Is.	石器 Stone tool	矢柄研磨器 Shaft abrader	部分 Part
14275	—	南千島 Southern Kuril Islands	国後島小田富 Odatomi, Kunashiri Is.	石器 Stone tool	二次加工ある剥片 Retouched flake	完形 Perfect condition

*9 「昭和十五年四月二十七日　千島新知島武魯頓湾貝塚出土　モリノン種」のラベル貼付，2013 年新美倫子氏確認
*10 「占守□ベットボ」の注記あり，「海獣」の筆書きあり，6」のラベル貼付，2013 年新美倫子氏確認

帰属考古学的文化・時期 Archaeological culture or period	素材 Material	長さ Length （mm）	幅 Breadth （mm）	厚さ Thickness （mm）	重量 Weight （g）	特記事項・備考 Remarks	標本番号 Specimen No
不明 Unknown	海獣骨 Sea mammal bone	（59.2）	14.9	15.9	（12.7）	2013 年新美倫子氏確認	13573
不明 Unknown	鯨骨 Whale bone	93.1	18.3	13.0	21.0	「千島新知島武魯頓湾貝塚出土」のラベル貼付，2013 年新美倫子氏確認	13574
不明 Unknown	鯨骨 Whale bone	111.3	21.5	9.4	14.0	「千島新知島武魯頓湾貝塚出土」のラベル貼付，2013 年新美倫子氏確認	13575
不明 Unknown	海獣骨 Sea mammal bone	（74.4）	11.2	9.7	（4.6）	*9	13576
不明 Unknown	砂岩 Sandstone	52.0	32.6	5.5	16.9	「千嶋新知島武魯頓湾貝塚出土」のラベル貼付，片面の 3 箇所に強度の摩耗痕跡	13591
不明 Unknown	鉄 Iron	114.1	（34.5）	8.0	（39.5）	銛先の基部をまげて釣針に転用	13594
クリル・千島アイヌ Kuril/Kuril Ainu	鉄 Iron	102.8	29.4	17.3	49.9		13595
クリル・千島アイヌ Kuril/Kuril Ainu	鉄 Iron	48.2	18.2	3.8	4.4		13596
クリル・千島アイヌ Kuril/Kuril Ainu	鉄 Iron	（198.4）	31.2	7.1	（91.8）		13600
クリル・千島アイヌ Kuril/Kuril Ainu	安山岩 Andesite	133.3	50.2	24.2	223.8	谷内田	13762
クリル・千島アイヌ Kuril/Kuril Ainu	安山岩 Andesite	（137.0）	51.5	20.1	（219.6）	谷内田	13765
クリル・千島アイヌ Kuril/Kuril Ainu	安山岩 Andesite	54.6	33.8	7.9	22.4	谷内田	13767
不明 Unknown	鯨骨 Whale bone	14.9	11.6	6.6	（7.1）	*10	14221
不明 Unknown	鯨骨 Whale bone	（56.1）	25.7	25.5	（28.9）	2013 年新美倫子氏確認	14222
不明 Unknown	トド♂下顎犬歯（左） Sea lion ♂（Lower left canine tooth）	（87.0）	34.6	19.2	（51.5）	2013 年新美倫子氏確認	14223
不明 Unknown	アシカ♂上顎犬歯（左） Eared seal（Upper left canine teeth）	41.0	14.1	12.4	3.7	2013 年新美倫子氏確認	14224
不明 Unknown	鉄 Iron	（13.6）	（14.2）	6.3	（0.9）	「クナシリニキシロ」の紙ラベル貼付	14225
不明 Unknown	歯（第 3 切歯） Tooth（third incisor tooth）	（29.8）	10.2	8.5	（2.2）	2013 年新美倫子氏確認	14226
不明 Unknown	玄武岩 Basalt	55.3	33.7	10.8	29.1		14273
不明 Unknown	花崗岩 Granite	（44.2）	34.9	24.4	（27.7）		14274
不明 Unknown	頁岩 Shale	31.2	49.4	5.8	8.5		14275

標本番号 Specimen No	図版番号 Figure No.	地域 Region	遺跡・地点 Site/location	種類 Specimen class	器種・分類群 Kind of artifact or taxa	残存部位 Material condition
14276	—	南千島 Southern Kuril Islands	国後島二木城 Nikishiro, Kunashiri Is.	土器 Pottery	深鉢形土器 Jar	胴部 Body
14277	—	南千島 Southern Kuril Islands	国後島二木城 Nikishiro, Kunashiri Is.	土器 Pottery	深鉢形土器 Jar	胴部 Body
14278	—	南千島 Southern Kuril Islands	国後島二木城 Nikishiro, Kunashiri Is.	土器 Pottery	深鉢形土器 Jar	胴部 Body
14279	Fig.2:1	南千島 Southern Kuril Islands	国後島二木城 Nikishiro, Kunashiri Is.	土器 Pottery	深鉢形土器 Jar	胴部 Body
14280	Fig.2:2	南千島 Southern Kuril Islands	国後島二木城 Nikishiro, Kunashiri Is.	土器 Pottery	鉢形土器？ Bowl?	口縁部 Rim
14281	—	南千島 Southern Kuril Islands	国後島二木城 Nikishiro, Kunashiri Is.	土器 Pottery	深鉢形土器 Jar	胴部 Body
14282	—	南千島 Southern Kuril Islands	国後島小田富 Odatomi, Kunashiri Is.	石器 Stone tool	有柄スクレイパー Tongued scraper	先端部 Tip
14283	—	南千島 Southern Kuril Islands	国後島二木城 Nikishiro, Kunashiri Is.	土器 Pottery	深鉢形土器 Jar	胴部 Body
14284	Fig.2:3	南千島 Southern Kuril Islands	国後島二木城 Nikishiro, Kunashiri Is.	土器 Pottery	鉢形土器 Bowl	口縁部 Rim
14286	Fig.23:1	南千島 Southern Kuril Islands	国後島小田富 Odatomi, Kunashiri Is.	土器 Pottery	深鉢形土器 Jar	口縁部 Rim
14287	Fig.23:2	南千島 Southern Kuril Islands	国後島小田富 Odatomi, Kunashiri Is.	土器 Pottery	深鉢形土器 Jar	口縁部 Rim
14288	Fig.23:3	南千島 Southern Kuril Islands	国後島小田富 Odatomi, Kunashiri Is.	土器 Pottery	深鉢形土器 Jar	口縁部 Rim
14289	—	南千島 Southern Kuril Islands	国後島二木城 Nikishiro, Kunashiri Is.	土器 Pottery	深鉢形土器 Jar	胴部 Body
14290	—	南千島 Southern Kuril Islands	国後島小田富 Odatomi, Kunashiri Is.	石器 Stone tool	二次加工ある剥片 Retouched flake	完形 Perfect condition
14291	—	南千島 Southern Kuril Islands	国後島二木城 Nikishiro, Kunashiri Is.	土器 Pottery	深鉢形土器 Jar	胴部 Body
14292	Fig.2:4	南千島 Southern Kuril Islands	国後島二木城 Nikishiro, Kunashiri Is.	土器 Pottery	深鉢形土器 Jar	口縁部 Rim
14531	Fig.32:3	南千島 Southern Kuril Islands	択捉島紗那 Shana, Etorofu Is.	石器 Stone tool	エトロフ型石斧 Etorofu type stone axe/adze	完形 Perfect condition
15381	Fig.82:2	北千島 Northern Kuril Islands	占守島別飛 Bettobu, Shumshu Is.	石器 Stone tool	磨製石斧 Ground stone axe/adze	完形 Perfect condition
15429	Fig.78:2	中千島 Central Kuril Islands	新知島武魯頓湾貝塚 Brouton Bay shell midden, Simushir Is.	石器 Stone tool	砥石？ Grind stone ?	完形 Perfect condition
15445	—	南千島 Southern Kuril Islands	国後島古釜布アイヌ地墳墓（埋土） Cemetery（buried soil of a grave）, Ainu-chi, Furukamappu, Kunashiri Is.	土器 Pottery	深鉢形土器 Jar	胴部 Body
15446	—	南千島 Southern Kuril Islands	国後島古釜布アイヌ地墳墓（埋土） Cemetery（buried soil of a grave）, Ainu-chi, Furukamappu, Kunashiri Is.	土器 Pottery	深鉢形土器 Jar	胴部 Body
15447	—	南千島 Southern Kuril Islands	国後島古釜布アイヌ地墳墓（埋土） Cemetery（buried soil of a grave）, Ainu-chi, Furukamappu, Kunashiri Is.	土器 Pottery	深鉢形土器 Jar	胴部 Body
15448	—	南千島 Southern Kuril Islands	国後島古釜布アイヌ地墳墓（埋土） Cemetery（buried soil of a grave）, Ainu-chi, Furukamappu, Kunashiri Is.	土器 Pottery	深鉢形土器 Jar	胴部 Body

*11　14276, 14277，14278，14279，14283，14287，14289，14291，14292 と同一個体
*12　14276, 14277，14278，14279，14283，14287，14289，14291，14292 と同一個体 , 14292 と接合
*13　14276, 14277，14278，14279，14283，14287，14289，14291，14292 と同一個体 , 14287 と接合

帰属考古学的文化・時期 Archaeological culture or period	素材 Material	長さ Length (mm)	幅 Breadth (mm)	厚さ Thickness (mm)	重量 Weight (g)	特記事項・備考 Remarks	標本番号 Specimen No
続縄文文化前期 Early Epi-Jomon	砂粒の多い胎土 Sand-rich clay	(44.5)	(36.6)	10.4	(11.9)	*11	14276
続縄文文化前期 Early Epi-Jomon	砂粒の多い胎土 Sand-rich clay	(40.3)	(34.3)	11.1	(10.7)	*11	14277
続縄文文化前期 Early Epi-Jomon	砂粒の多い胎土 Sand-rich clay	(45.3)	(43.6)	10.6	(12.4)	*11	14278
続縄文文化前期 Early Epi-Jomon	砂粒の多い胎土 Sand-rich clay	(64.3)	(92.0)	11.1	(52.0)		14279
続縄文文化前期？ Early Epi-Jomon?	砂粒少なく精良な胎土 Fine clay containing only a small quantity of sand	(40.1)	(18.2)	7.0	(5.6)		14280
オホーツク文化中期 Middle Okhotsk	砂粒の多い胎土 Sand-rich clay	(60.1)	(68.1)	6.8	(34.4)		14281
不明 Unknown	頁岩 Shale	(48.5)	33.6	9.8	(17.6)		14282
続縄文文化前期 Early Epi-Jomon	砂粒の多い胎土 Sand-rich clay	(50.2)	(62.7)	10.2	(31.2)	*11	14283
続縄文文化前期？ Early Epi-Jomon?	砂粒少なく精良な胎土 Fine clay containing only a small quantity of sand	(42.5)	(29.1)	7.1	(10.7)		14284
続縄文文化後期 Late Epi-Jomon	砂粒の多い胎土 Sand-rich clay	(51.9)	(61.4)	9.0	(30.5)	補修孔あり	14286
続縄文文化前期 Early Epi-Jomon	砂粒の多い胎土 Sand-rich clay	(40.7)	(48.5)	11.9	(17.2)	*12	14287
続縄文文化後期 Late Epi-Jomon	砂粒の多い胎土 Sand-rich clay	(63.5)	(97.0)	8.3	(57.7)		14288
続縄文文化前期 Early Epi-Jomon	砂粒の多い胎土 Sand-rich clay	(51.1)	(52.7)	10.5	(23.7)	*11	14289
不明 Unknown	鉄石英 Iron quartz	70.9	42.6	13.3	44.6		14290
続縄文文化前期 Early Epi-Jomon	砂粒の多い胎土 Sand-rich clay	(40.5)	(42.0)	11.0	(10.3)	*11	14291
続縄文文化前期 Early Epi-Jomon	砂粒の多い胎土 Sand-rich clay	(39.6)	(40.3)	11.3	(15.6)	*13	14292
オホーツク Okhotsk	安山岩 Andesite	195.0	98.1	36.9	830.0	*14	14531
不明 Unknown	蛇紋岩 Serpentinite	109.7	41.0	24.3	174.1	長野甲一	15381
不明 Unknown	砂岩 Sandstone	115.0	76.1	12.5	133.5	*15	15429
続縄文文化後期 Late Epi-Jomon	砂粒の多い胎土 Sand-rich clay	(48.6)	(46.1)	7.8	(16.3)	「アイヌ地　墓」の朱書注記あり	15445
続縄文文化後期 Late Epi-Jomon	砂粒の多い胎土 Sand-rich clay	(47.2)	(55.8)	5.4	(21.7)	「アイヌ地　墓」の朱書注記あり	15446
続縄文文化前期 Early Epi-Jomon	砂粒の多い胎土 Sand-rich clay	(45.0)	(43.4)	6.1	(16.7)	「アイヌ地　墳墓　埋土」の朱書注記あり	15447
続縄文文化前期 Early Epi-Jomon	砂粒の多い胎土 Sand-rich clay	(68.4)	(47.8)	5.7	(25.7)	「アイヌ地　墳墓　埋土」の朱書注記あり	15448

*14　エッター，犀川会編（1933a）第三八図版一？，長尾 (1932)，稲生（1938），杉浦（1993a），高瀬（2010）
*15　「千島新知嶋武魯頓湾貝塚出土　トイシデナイカ○ハ形取カ」のラベル貼付

標本番号 Specimen No	図版番号 Figure No.	地域 Region	遺跡・地点 Site/location	種類 Specimen class	器種・分類群 Kind of artifact or taxa	残存部位 Material condition
15449	Fig.93:1	南千島 Southern Kuril Islands	国後島古釜布アイヌ地墳墓（埋土） Cemetery（buried soil of a grave）, Ainu-chi, Furukamappu, Kunashiri Is.	土器 Pottery	深鉢形土器 Jar	底部 Bottom
15450	—	南千島 Southern Kuril Islands	国後島古釜布アイヌ地 Ainu-chi, Furukamappu, Kunashiri Is.	土器 Pottery	深鉢形土器 Jar	胴部 Body
15451	Fig.93:2	南千島 Southern Kuril Islands	国後島古釜布アイヌ地墳墓（埋土） Cemetery（buried soil of a grave）, Ainu-chi, Furukamappu, Kunashiri Is.	土器 Pottery	深鉢形土器 Jar	口縁部 Rim
15452	Fig.93:3	南千島 Southern Kuril Islands	国後島古釜布アイヌ地墳墓（埋土） Cemetery（buried soil of a grave）, Ainu-chi, Furukamappu, Kunashiri Is.	土器 Pottery	深鉢形土器 Jar	口縁部 Rim
15453	—	南千島 Southern Kuril Islands	国後島古釜布アイヌ地墳墓（埋土） Cemetery（buried soil of a grave）, Ainu-chi, Furukamappu, Kunashiri Is.	土器 Pottery	深鉢形土器 Jar	胴部 Body
15454	Fig.93:4	南千島 Southern Kuril Islands	国後島古釜布アイヌ地墳墓（埋土） Cemetery（buried soil of a grave）, Ainu-chi, Furukamappu, Kunashiri Is.	土器 Pottery	深鉢形土器 Jar	胴部 Body
15455	—	南千島 Southern Kuril Islands	国後島古釜布アイヌ地墳墓（埋土） Cemetery（buried soil of a grave）, Ainu-chi, Furukamappu, Kunashiri Is.	土器 Pottery	深鉢形土器 Jar	胴部 Body
15456	—	南千島 Southern Kuril Islands	国後島古釜布アイヌ地墳墓（埋土） Cemetery（buried soil of a grave）, Ainu-chi, Furukamappu, Kunashiri Is.	土器 Pottery	深鉢形土器 Jar	胴部 Body
15457	—	南千島 Southern Kuril Islands	国後島古釜布アイヌ地墳墓（埋土） Cemetery（buried soil of a grave）, Ainu-chi, Furukamappu, Kunashiri Is.	土器 Pottery	深鉢形土器 Jar	胴部 Body
15458	—	南千島 Southern Kuril Islands	国後島古釜布アイヌ地墳墓（埋土） Cemetery（buried soil of a grave）, Ainu-chi, Furukamappu, Kunashiri Is.	土器 Pottery	深鉢形土器 Jar	胴部 Body
15463	—	南千島 Southern Kuril Islands	国後島古釜布アイヌ地墳墓（埋土） Cemetery（buried soil of a grave）, Ainu-chi, Furukamappu, Kunashiri Is.	土器 Pottery	深鉢形土器 Jar	胴部 Body
15464	—	南千島 Southern Kuril Islands	国後島古釜布アイヌ地墳墓（埋土） Cemetery（buried soil of a grave）, Ainu-chi, Furukamappu, Kunashiri Is.	土器 Pottery	深鉢形土器 Jar	胴部 Body
15465	Fig.93:5	南千島 Southern Kuril Islands	国後島古釜布アイヌ地墳墓（埋土） Cemetery（buried soil of a grave）, Ainu-chi, Furukamappu, Kunashiri Is.	土器 Pottery	深鉢形土器 Jar	胴部 Body
15466	—	南千島 Southern Kuril Islands	国後島古釜布アイヌ地墳墓（埋土） Cemetery（buried soil of a grave）, Ainu-chi, Furukamappu, Kunashiri Is.	土器 Pottery	深鉢形土器 Jar	胴部 Body
15467	Fig.93:6	南千島 Southern Kuril Islands	国後島古釜布アイヌ地墳墓（埋土） Cemetery（buried soil of a grave）, Ainu-chi, Furukamappu, Kunashiri Is.	土器 Pottery	深鉢形土器 Jar	胴部 Body
15468	—	南千島 Southern Kuril Islands	国後島古釜布アイヌ地墳墓（埋土） Cemetery（buried soil of a grave）, Ainu-chi, Furukamappu, Kunashiri Is.	土器 Pottery	深鉢形土器 Jar	胴部 Body
15469	Fig.93:7	南千島 Southern Kuril Islands	国後島古釜布アイヌ地墳墓（埋土） Cemetery（buried soil of a grave）, Ainu-chi, Furukamappu, Kunashiri Is.	土器 Pottery	深鉢形土器 Jar	口縁部 Rim
15470	Fig.93:8	南千島 Southern Kuril Islands	国後島古釜布アイヌ地墳墓（埋土） Cemetery（buried soil of a grave）, Ainu-chi, Furukamappu, Kunashiri Is.	土器 Pottery	深鉢形土器 Jar	胴部 Body
15473	Fig.93:9	南千島 Southern Kuril Islands	国後島古釜布アイヌ地墳墓（埋土） Cemetery（buried soil of a grave）, Ainu-chi, Furukamappu, Kunashiri Is.	土器 Pottery	深鉢形土器 Jar	底部 Bottom

帰属考古学的文化・時期 Archaeological culture or period	素材 Material	長さ Length (mm)	幅 Breadth (mm)	厚さ Thickness (mm)	重量 Weight (g)	特記事項・備考 Remarks	標本番号 Specimen No
続縄文文化前期 Early Epi-Jomon	砂粒の多い胎土 Sand-rich clay	(41.9)	(81.3)	5.5	(26.2)	「アイヌ地　墳墓　埋土」の朱書注記あり	15449
オホーツク Okhotsk	砂粒の多い胎土 Sand-rich clay	(60.2)	(58.4)	10.7	(38.0)	「アイヌ地」の朱書注記あり	15450
続縄文文化前期 Early Epi-Jomon	砂粒の多い胎土 Sand-rich clay	(40.3)	56.5	6.8	(16.2)	「アイヌ地　墓」の朱書注記あり，15469 と接合	15451
続縄文文化前期 Early Epi-Jomon	砂粒の多い胎土 Sand-rich clay	(59.1)	(38.1)	9.0	(28.1)	「アイヌ地　墳墓　埋土」の朱書注記あり	15452
続縄文文化前期 Early Epi-Jomon	砂粒の多い胎土 Sand-rich clay	(49.6)	(60.9)	5.9	(24.5)	「アイヌ地　墳墓　埋土」の朱書注記あり	15453
続縄文文化後期 Late Epi-Jomon	砂粒の多い胎土 Sand-rich clay	(94.2)	(88.9)	7.5	(77.3)	「アイヌ地　墓」の朱書注記あり	15454
続縄文文化後期 Late Epi-Jomon	砂粒の多い胎土 Sand-rich clay	(68.7)	(43.8)	7.5	(21.6)	「アイヌ地　墓」の朱書注記あり	15455
続縄文文化後期 Late Epi-Jomon	砂粒の多い胎土 Sand-rich clay	(66.4)	(63.4)	7.6	(34.3)	2 片が接合 ,「アイヌ地　墓」の朱書注記あり	15456
続縄文文化後期 Late Epi-Jomon	砂粒の多い胎土 Sand-rich clay	(33.3)	(37.5)	8.0	(7.8)	「アイヌ地　墓」の朱書注記あり	15457
続縄文文化後期 Late Epi-Jomon	砂粒の多い胎土 Sand-rich clay	(46.8)	(35.5)	7.7	(12.1)	「アイヌ地　墓」の朱書注記あり	15458
続縄文文化後期 Late Epi-Jomon	砂粒の多い胎土 Sand-rich clay	(54.9)	(50.9)	7.9	(21.3)	「アイヌ地　墓」の朱書注記あり	15463
続縄文文化前期 Early Epi-Jomon	砂粒の多い胎土 Sand-rich clay	(67.9)	(62.9)	6.4	(31.6)	「アイヌ地　墳墓　埋土」の朱書注記あり，15478 と接合（ビニール袋に同梱）	15464
不明 Unknown	砂粒の多い胎土 Sand-rich clay	(55.2)	(74.0)	7.7	(38.9)	「アイヌ地　墳墓　埋土」の朱書注記あり	15465
続縄文文化前期 Early Epi-Jomon	砂粒の多い胎土 Sand-rich clay	(56.7)	(60.8)	7.1	(23.2)	「アイヌ地　墳墓　埋土」の朱書注記あり	15466
不明 Unknown	砂粒の多い胎土 Sand-rich clay	(76.0)	(59.5)	8.1	(49.5)	「アイヌ地　墳墓　埋土」の朱書注記あり	15467
続縄文文化後期 Late Epi-Jomon	砂粒の多い胎土 Sand-rich clay	(56.7)	(50.8)	7.8	(21.1)	「アイヌ地　墓」の朱書注記あり	15468
続縄文文化前期 Early Epi-Jomon	砂粒の多い胎土 Sand-rich clay	(42.9)	(60.0)	7.8	(22.5)	「アイヌ地　墓」の朱書注記あり，15451 と接合	15469
続縄文 Epi-Jomon	砂粒の多い胎土 Sand-rich clay	(36.2)	(83.7)	8.4	(23.8)	「アイヌ地　墓」の朱書注記あり	15470
続縄文文化前期 Early Epi-Jomon	砂粒の多い胎土 Sand-rich clay	(31.5)	(33.3)	4.8	(6.4)	「埋土」の朱書注記あり，15476 と接合	15473

標本番号 Specimen No	図版番号 Figure No.	地域 Region	遺跡・地点 Site/location	種類 Specimen class	器種・分類群 Kind of artifact or taxa	残存部位 Material condition
15474	—	南千島 Southern Kuril Islands	国後島古釜布アイヌ地墳墓（埋土） Cemetery（buried soil of a grave）, Ainu-chi, Furukamappu, Kunashiri Is.	土器 Pottery	深鉢形土器 Jar	胴部 Body
15475	—	南千島 Southern Kuril Islands	国後島古釜布アイヌ地墳墓（埋土） Cemetery（buried soil of a grave）, Ainu-chi, Furukamappu, Kunashiri Is.	土器 Pottery	深鉢形土器 Jar	胴部 Body
15476	Fig.93:10	南千島 Southern Kuril Islands	国後島古釜布アイヌ地墳墓（埋土） Cemetery（buried soil of a grave）, Ainu-chi, Furukamappu, Kunashiri Is.	土器 Pottery	深鉢形土器 Jar	底部 Bottom
15477	—	南千島 Southern Kuril Islands	国後島古釜布アイヌ地墳墓（埋土） Cemetery（buried soil of a grave）, Ainu-chi, Furukamappu, Kunashiri Is.	土器 Pottery	深鉢形土器 Jar	胴部 Body
15478	—	南千島 Southern Kuril Islands	国後島古釜布アイヌ地墳墓（埋土） Cemetery（buried soil of a grave）, Ainu-chi, Furukamappu, Kunashiri Is.	土器 Pottery	深鉢形土器 Jar	胴部 Body
15479	Fig.93:11	南千島 Southern Kuril Islands	国後島古釜布アイヌ地墳墓（埋土） Cemetery（buried soil of a grave）, Ainu-chi, Furukamappu, Kunashiri Is.	土器 Pottery	深鉢形土器 Jar	底部 Bottom
15480	—	南千島 Southern Kuril Islands	国後島古釜布アイヌ地墳墓（埋土） Cemetery（buried soil of a grave）, Ainu-chi, Furukamappu, Kunashiri Is.	土器 Pottery	深鉢形土器 Jar	胴部 Body
15481	—	南千島 Southern Kuril Islands	国後島古釜布アイヌ地墳墓（埋土） Cemetery（buried soil of a grave）, Ainu-chi, Furukamappu, Kunashiri Is.	土器 Pottery	深鉢形土器 Jar	胴部 Body
15482	—	南千島 Southern Kuril Islands	国後島古釜布アイヌ地墳墓（埋土） Cemetery（buried soil of a grave）, Ainu-chi, Furukamappu, Kunashiri Is.	土器 Pottery	深鉢形土器 Jar	胴部 Body
15483	—	南千島 Southern Kuril Islands	国後島古釜布アイヌ地墳墓（埋土） Cemetery（buried soil of a grave）, Ainu-chi, Furukamappu, Kunashiri Is.	土器 Pottery	深鉢形土器 Jar	胴部 Body
15484	—	南千島 Southern Kuril Islands	国後島古釜布アイヌ地墳墓（埋土） Cemetery（buried soil of a grave）, Ainu-chi, Furukamappu, Kunashiri Is.	土器 Pottery	深鉢形土器 Jar	胴部 Body
15486	—	南千島 Southern Kuril Islands	国後島古釜布アイヌ地墳墓 Cemetery, Ainu-chi, Furukamappu, Kunashiri Is.	土器 Pottery	深鉢形土器 Jar	胴部 Body
15487	—	南千島 Southern Kuril Islands	国後島古釜布アイヌ地墳墓 Cemetery, Ainu-chi, Furukamappu, Kunashiri Is.	土器 Pottery	深鉢形土器 Jar	胴部 Body
15488	—	南千島 Southern Kuril Islands	国後島古釜布アイヌ地墳墓 Cemetery, Ainu-chi, Furukamappu, Kunashiri Is.	土器 Pottery	深鉢形土器 Jar	胴部 Body
15489	Fig.93:12	南千島 Southern Kuril Islands	国後島古釜布アイヌ地墳墓 Cemetery, Ainu-chi, Furukamappu, Kunashiri Is.	土器 Pottery	深鉢形土器 Jar	胴部 Body
15490	Fig.93:13	南千島 Southern Kuril Islands	国後島古釜布アイヌ地墳墓 Cemetery, Ainu-chi, Furukamappu, Kunashiri Is.	土器 Pottery	深鉢形土器 Jar	胴部 Body
15491	Fig.93:14	南千島 Southern Kuril Islands	国後島古釜布アイヌ地墳墓 Cemetery, Ainu-chi, Furukamappu, Kunashiri Is.	土器 Pottery	深鉢形土器 Jar	胴部 Body
15492	—	南千島 Southern Kuril Islands	国後島古釜布アイヌ地墳墓 Cemetery, Ainu-chi, Furukamappu, Kunashiri Is.	土器 Pottery	深鉢形土器 Jar	胴部 Body
15493	—	南千島 Southern Kuril Islands	国後島古釜布アイヌ地墳墓 Cemetery, Ainu-chi, Furukamappu, Kunashiri Is.	土器 Pottery	深鉢形土器 Jar	胴部 Body
15494	—	南千島 Southern Kuril Islands	国後島古釜布アイヌ地墳墓 Cemetery, Ainu-chi, Furukamappu, Kunashiri Is.	土器 Pottery	深鉢形土器 Jar	胴部 Body
15495	—	南千島 Southern Kuril Islands	国後島古釜布アイヌ地墳墓 Cemetery, Ainu-chi, Furukamappu, Kunashiri Is.	土器 Pottery	深鉢形土器 Jar	胴部 Body
15825	—	千島 Kuril Islands	千島 Kuril Islands	動物遺存体 Animal remain	海獣骨（腓骨） Sea mammal bone（fibula）	部分 Part

帰属考古学的文化・時期 Archaeological culture or period	素材 Material	長さ Length (mm)	幅 Breadth (mm)	厚さ Thickness (mm)	重量 Weight (g)	特記事項・備考 Remarks	標本番号 Specimen No
続縄文 Epi-Jomon	砂粒の多い胎土 Sand-rich clay	(42.8)	(45.0)	7.8	(14.3)	「アイヌ地　墓」の朱書注記あり	15474
続縄文 Epi-Jomon	砂粒の多い胎土 Sand-rich clay	(36.4)	(20.8)	5.6	(4.0)	「アイヌ地　墓」の朱書注記あり	15475
続縄文文化前期 Early Epi-Jomon	砂粒の多い胎土 Sand-rich clay	(29.8)	(28.4)	4.8	(6.5)	「埋土」の朱書注記あり，15473 と接合	15476
続縄文 Epi-Jomon	砂粒の多い胎土 Sand-rich clay	(25.4)	(24.6)	5.1	(6.6)	注記はないが，胎土・色調・縄文が 15473，15476 に類似	15477
続縄文文化前期 Early Epi-Jomon	砂粒の多い胎土 Sand-rich clay	(44.5)	(22.9)	6.7	(7.5)	「アイヌ地　墳墓　埋土」の朱書注記あり，15464 と接合（ビニール袋に同梱）	15478
続縄文文化前期 Early Epi-Jomon	砂粒の多い胎土 Sand-rich clay	(29.5)	(49.2)	5.8	(17.0)	注記なし	15479
続縄文文化後期 Late Epi-Jomon	砂粒の多い胎土 Sand-rich clay	(44.9)	(56.5)	7.3	(16.2)	「アイヌ地　墓」の朱書注記あり	15480
続縄文文化後期 Late Epi-Jomon	砂粒の多い胎土 Sand-rich clay	(56.6)	(45.5)	7.6	(19.0)	「アイヌ地　墓」の朱書注記あり	15481
続縄文文化後期 Late Epi-Jomon	砂粒の多い胎土 Sand-rich clay	(33.5)	(56.8)	6.8	(13.2)	「アイヌ地　墓」の朱書注記あり	15482
続縄文文化前期 Early Epi-Jomon	砂粒の多い胎土 Sand-rich clay	(55.8)	(50.1)	7.7	(21.9)	「アイヌ地　墳墓　埋土」の朱書注記あり	15483
続縄文文化後期 Late Epi-Jomon	砂粒の多い胎土 Sand-rich clay	(46.8)	(51.0)	8.0	(15.7)	「アイヌ地　墓」の朱書注記あり	15484
続縄文文化後期 Late Epi-Jomon	砂粒の多い胎土 Sand-rich clay	(36.1)	(39.1)	8.2	(13.0)	「アイヌ地　墓」の朱書注記あり	15486
続縄文文化後期 Late Epi-Jomon	砂粒の多い胎土 Sand-rich clay	(41.4)	(34.4)	7.2	(11.9)	「アイヌ地　墓」の朱書注記あり	15487
続縄文文化後期 Late Epi-Jomon	砂粒の多い胎土 Sand-rich clay	(51.2)	(33.9)	6.8	(14.9)	「アイヌ地　墓」の朱書注記あり	15488
続縄文文化後期 Late Epi-Jomon	砂粒の多い胎土 Sand-rich clay	(77.8)	(62.9)	8.3	(41.9)	「アイヌ地　墓」の朱書注記あり	15489
続縄文文化後期 Late Epi-Jomon	砂粒の多い胎土 Sand-rich clay	(89.8)	(78.2)	7.5	(52.6)	「アイヌ地　墓」の朱書注記あり	15490
続縄文文化後期 Late Epi-Jomon	砂粒の多い胎土 Sand-rich clay	(76.2)	(68.7)	8.2	(40.0)	「アイヌ地　墓」の朱書注記あり	15491
続縄文文化後期 Late Epi-Jomon	砂粒の多い胎土 Sand-rich clay	(64.6)	(65.8)	7.6	(28.5)	「アイヌ地　墓」の朱書注記あり	15492
続縄文文化後期 Late Epi-Jomon	砂粒の多い胎土 Sand-rich clay	(67.1)	(81.9)	7.2	(38.6)	「アイヌ地　墓」の朱書注記あり	15493
続縄文文化後期 Late Epi-Jomon	砂粒の多い胎土 Sand-rich clay	(60.2)	(36.0)	6.9	(14.1)	「アイヌ地　墓」の朱書注記あり	15494
続縄文文化前期？ Early Epi-Jomon?	砂粒の多い胎土 Sand-rich clay	(55.7)	(36.5)	9.1	(17.6)	「アイヌ地　墳墓　埋土」の朱書注記あり	15495
不明 Unknown	海獣骨 Sea mammal bone	(227.6)	39.0	26.4	(60.0)	*13	15825

標本番号 Specimen No	図版番号 Figure No.	地域 Region	遺跡・地点 Site/location	種類 Specimen class	器種・分類群 Kind of artifact or taxa	残存部位 Material condition
15826	Fig.85:1	千島 Kuril Islands	千島 Kuril Islands	骨角器 Bone/antler tool	篦状骨角器 Paddle-like bone/ antler tool	完形 Perfect condition
15827	Fig.85:2	千島 Kuril Islands	千島 Kuril Islands	骨角器 Bone/antler tool	不明 Unknown	部分 Part
15828	—	千島 Kuril Islands	千島 Kuril Islands	骨角器 Bone/antler tool	残片 Remained piece	部分 Part
15829	Fig.85:3	千島 Kuril Islands	千島 Kuril Islands	骨角器 Bone/antler tool	篦状骨角器 Paddle-like bone/ antler tool	完形 Perfect condition
15830	Fig.85:4	千島 Kuril Islands	千島 Kuril Islands	骨角器 Bone/antler tool	棒状骨角器 Stick-like bone artifact	部分？ Part?
15831	Fig.85:5	千島 Kuril Islands	千島 Kuril Islands	骨角器 Bone/antler tool	骨斧 Bone axe/adze	完形 Perfect condition
15832	Fig.85:6	千島 Kuril Islands	千島 Kuril Islands	骨角器 Bone/antler tool	骨斧 Bone axe/adze	刃部 Edge
15833	Fig.85:7	千島 Kuril Islands	千島 Kuril Islands	骨角器 Bone/antler tool	棒状骨角器 Stick-like bone artifact	部分 Part
15834	Fig.86:1	千島 Kuril Islands	千島 Kuril Islands	骨角器 Bone/antler tool	棒状骨角器 Stick-like bone artifact	部分 Part
15835	Fig.86:2	千島 Kuril Islands	千島 Kuril Islands	骨角器 Bone/antler tool	棒状骨角器 Stick-like bone artifact	完形 Perfect condition
15836	Fig.86:3	千島 Kuril Islands	千島 Kuril Islands	骨角器 Bone/antler tool	棒状骨角器 Stick-like bone artifact	完形 Perfect condition
15837	Fig.86:4	千島 Kuril Islands	千島 Kuril Islands	骨角器 Bone/antler tool	棒状骨角器 Stick-like bone artifact	完形 Perfect condition
15838	Fig.86:5	千島 Kuril Islands	千島 Kuril Islands	骨角器 Bone/antler tool	骨斧（未製品） Bone axe/adze （unfinished product）	基部 Base
15839	—	千島 Kuril Islands	千島 Kuril Islands	動物遺存体 Animal remain	鳥類嘴（アホウドリ類） Beak（albatross）	完形 Perfect condition
15840	Fig.86:6	千島 Kuril Islands	千島 Kuril Islands	骨角器 Bone/antler tool	棒状骨角器 Stick-like bone artifact	完形 Perfect condition
15841	Fig.86:7	千島 Kuril Islands	千島 Kuril Islands	骨角器 Bone/antler tool	骨槍 Bone spear	先端部 Tip
15842	—	千島 Kuril Islands	千島 Kuril Islands	骨角器 Bone/antler tool	不明 Unknown	部分 Part
15843	Fig.86:8	千島 Kuril Islands	千島 Kuril Islands	骨角器 Bone/antler tool	棒状骨角器 Stick-like bone artifact	完形 Perfect condition
15844	Fig.87:1	千島 Kuril Islands	千島 Kuril Islands	骨角器 Bone/antler tool	棒状骨角器 Stick-like bone artifact	完形 Perfect condition

*16　中央部に長軸に直交する線状痕あり，南千島ノツカマップ貝塚？，2013 年新美倫子氏確認
*17　鋸による擦切技法の残片，端部を折り取った痕跡あり，2013 年新美倫子氏確認
*18　端部が穴状にくり抜かれている点は 15827 と類似するが，先端部が篦状に加工されている，2013 年新美倫子氏確認

帰属考古学的文化・時期 Archaeological culture or period	素材 Material	長さ Length （mm）	幅 Breadth （mm）	厚さ Thickness （mm）	重量 Weight （g）	特記事項・備考 Remarks	標本番号 Specimen No
不明 Unknown	鯨骨 Whale bone	220.7	18.4	9.2	43.0	不明器種の未製品の可能性あり，2013 年新美倫子氏確認	15826
不明 Unknown	鯨骨 Whale bone	（200.7）	17.3	18.4	（52.2）	端部を穴状にくり抜く，2013 年新美倫子氏確認	15827
不明 Unknown	鯨骨 Whale bone	（169.6）	19.6	15.2	（55.1）	*17	15828
不明 Unknown	鯨骨 Whale bone	152.8	19.6	18.6	41.5	*18	15829
不明 Unknown	鯨骨 Whale bone	（181.6）	26.1	22.6	（66.7）	*19	15830
不明 Unknown	鯨骨 Whale bone	129.7	26.4	32.1	106.8	柱状片刃，2013 年新美倫子氏確認	15831
不明 Unknown	鯨骨 Whale bone	（146.2）	39.5	14.0	（50.0）	突起あり，2013 年新美倫子氏確認	15832
不明 Unknown	鯨骨 Whale bone	（133.4）	（23.5）	19.3	（28.6）	2013 年新美倫子氏確認	15833
不明 Unknown	鯨骨 Whale bone	（131.7）	32.1	17.3	（41.3）	2013 年新美倫子氏確認	15834
不明 Unknown	鯨骨 Whale bone	119.8	16.6	12.2	18.1	先端部摩耗もしくは研磨，2013 年新美倫子氏確認	15835
不明 Unknown	鯨骨 Whale bone	135.3	21.6	16.5	28.1	2013 年新美倫子氏確認	15836
不明 Unknown	鯨骨 Whale bone	109.4	24.2	17.7	25.4	2013 年新美倫子氏確認	15837
不明 Unknown	鯨骨 Whale bone	（107.9）	30.7	14.3	（34.9）	2013 年新美倫子氏確認	15838
不明 Unknown	鳥類嘴（アホウドリ類） Avian beak（albatross）	141.9	32.4	31.9	12.0	2013 年新美倫子氏確認	15839
不明 Unknown	鯨骨 Whale bone	94.3	20.0	12.8	14.7	2013 年新美倫子氏確認	15840
不明 Unknown	鯨骨 Whale bone	（95.2）	25.2	7.9	（9.6）	*20	15841
不明 Unknown	不明 Unknown	（75.8）	25.1	10.7	（15.6）	2013 年新美倫子氏確認	15842
不明 Unknown	鯨骨 Whale bone	113.9	12.2	7.3	7.1	2013 年新美倫子氏確認	15843
不明 Unknown	鯨骨 Whale bone	117.6	15.2	10.6	7.7	脆弱，2013 年新美倫子氏確認	15844

*19　2 片の破片に分かれており，先端部の小さい破片には 15879 のラベルが添付され横線で消されたうえで，大きな破片とおなじ 15830 のラベルが新たに貼付されている，2013 年新美倫子氏確認

*20　1940 年採集，「槍　千島　貝塚　昭和十五」のラベル破片が貼付状態で資料表面に残存，2013 年新美倫子氏確認

標本番号 Specimen No	図版番号 Figure No.	地域 Region	遺跡・地点 Site/location	種類 Specimen class	器種・分類群 Kind of artifact or taxa	残存部位 Material condition
15845	Fig.87:2	千島 Kuril Islands	千島 Kuril Islands	骨角器 Bone/antler tool	銛頭（未製品） Harpoon head （unfinished product）	完形 Perfect condition
15846	—	千島 Kuril Islands	千島 Kuril Islands	骨角器 Bone/antler tool	残片 Remained piece	完形 Perfect condition
15847	—	千島 Kuril Islands	千島 Kuril Islands	骨角器 Bone/antler tool	残片 Remained piece	部分 Part
15848	—	千島 Kuril Islands	千島 Kuril Islands	骨角器 Bone/antler tool	残片 Remained piece	部分 Part
15849	—	千島 Kuril Islands	千島 Kuril Islands	骨角器 Bone/antler tool	残片 Remained piece	完形 Perfect condition
15850	Fig.87:3	千島 Kuril Islands	千島 Kuril Islands	骨角器 Bone/antler tool	棒状骨角器 Stick-like bone artifact	完形 Perfect condition
15851	Fig.87:4	千島 Kuril Islands	千島 Kuril Islands	骨角器 Bone/antler tool	棒状骨角器 Stick-like bone artifact	完形 Perfect condition
15852	Fig.87:5	千島 Kuril Islands	千島 Kuril Islands	骨角器 Bone/antler tool	棒状骨角器 Stick-like bone artifact	部分 Part
15853	Fig.87:6	千島 Kuril Islands	千島 Kuril Islands	骨角器 Bone/antler tool	棒状骨角器 Stick-like bone artifact	完形 Perfect condition
15854	Fig.87:7	千島 Kuril Islands	千島 Kuril Islands	骨角器 Bone/antler tool	篦状骨角器 Paddle-like bone/ antler tool	完形 Perfect condition
15855	Fig.87:8	千島 Kuril Islands	千島 Kuril Islands	骨角器 Bone/antler tool	棒状骨角器 Stick-like bone artifact	部分 Part
15856	Fig.88:1	千島 Kuril Islands	千島 Kuril Islands	骨角器 Bone/antler tool	銛頭 Harpoon head	部分 Part
15857	Fig.88:2	千島 Kuril Islands	千島 Kuril Islands	骨角器 Bone/antler tool	棒状骨角器 Stick-like bone artifact	部分 Part
15858	Fig.88:3	千島 Kuril Islands	千島 Kuril Islands	骨角器 Bone/antler tool	篦状骨角器 Paddle-like bone/ antler tool	先端部 Tip
15859	Fig.88:4	千島 Kuril Islands	千島 Kuril Islands	骨角器 Bone/antler tool	棒状骨角器 Stick-like bone artifact	完形 Perfect condition
15860	Fig.88:5	千島 Kuril Islands	千島 Kuril Islands	骨角器 Bone/antler tool	中柄（未製品）? Foreshaft?	完形 Perfect condition
15861	Fig.88:6	千島 Kuril Islands	千島 Kuril Islands	骨角器 Bone/antler tool	不明未製品 Unknown unfinished product	完形 Perfect condition
15862	Fig.88:7	千島 Kuril Islands	千島 Kuril Islands	骨角器 Bone/antler tool	棒状骨角器 Stick-like bone artifact	部分 Part
15863	Fig.88:8	千島 Kuril Islands	千島 Kuril Islands	骨角器 Bone/antler tool	銛頭（未製品） Harpoon head （unfinished product）	完形 Perfect condition
15864	Fig.88:9	千島 Kuril Islands	千島 Kuril Islands	骨角器 Bone/antler tool	棒状骨角器 Stick-like bone artifact	部分 Part

帰属考古学的文化・時期 Archaeological culture or period	素材 Material	長さ Length （mm）	幅 Breadth （mm）	厚さ Thickness （mm）	重量 Weight （g）	特記事項・備考 Remarks	標本番号 Specimen No
不明 Unknown	鯨骨 Whale bone	93.6	17.4	14.0	19.9	2013 年新美倫子氏確認	15845
不明 Unknown	不明 Unknown	86.9	28.0	6.9	12.3	2013 年新美倫子氏確認	15846
不明 Unknown	不明 Unknown	（78.7）	34.5	13.2	（18.2）	鉄器で切断した痕跡あり，2013 年新美倫子氏確認	15847
不明 Unknown	鯨骨 Whale bone	（68.8）	37.2	5.0	（17.5）	2013 年新美倫子氏確認	15848
不明 Unknown	鯨骨 Whale bone	91.5	26.7	12.4	38.0	2013 年新美倫子氏確認	15849
不明 Unknown	鯨骨 Whale bone	100.0	23.2	12.9	14.2	2013 年新美倫子氏確認	15850
不明 Unknown	鯨骨 Whale bone	112.6	16.3	9.8	13.1	2013 年新美倫子氏確認	15851
不明 Unknown	鯨骨 Whale bone	（128.9）	13.6	7.4	（10.2）	2013 年新美倫子氏確認	15852
不明 Unknown	鯨骨 Whale bone	127.3	10.2	10.4	12.3	2013 年新美倫子氏確認	15853
不明 Unknown	鯨骨 Whale bone	129.6	23.1	11.6	25.9	2013 年新美倫子氏確認	15854
不明 Unknown	鯨骨 Whale bone	（66.9）	18.2	13.1	（8.6）	2013 年新美倫子氏確認	15855
不明 Unknown	鯨骨 Whale bone	（61.3）	19.2	11.1	（5.9）	2013 年新美倫子氏確認	15856
不明 Unknown	鯨骨 Whale bone	（60.8）	15.2	13.6	（13.5）	端部折損，2013 年新美倫子氏確認	15857
不明 Unknown	鯨骨 Whale bone	（84.8）	15.7	6.0	（7.1）	2013 年新美倫子氏確認	15858
不明 Unknown	鯨骨 Whale bone	90.7	16.8	6.8	7.5	2013 年新美倫子氏確認	15859
不明 Unknown	鯨骨 Whale bone	83.0	10.8	8.2	4.6	2013 年新美倫子氏確認	15860
不明 Unknown	鯨骨 Whale bone	87.8	14.7	11.3	6.3	2013 年新美倫子氏確認	15861
不明 Unknown	鯨骨 Whale bone	（70.8）	21.3	10.0	（9.3）	2013 年新美倫子氏確認	15862
不明 Unknown	鯨骨 Whale bone	87.3	18.3	5.5	8.3	2013 年新美倫子氏確認	15863
不明 Unknown	鯨骨 Whale bone	（102.3）	14.8	14.7	（22.0）	2013 年新美倫子氏確認	15864

標本番号 Specimen No	図版番号 Figure No.	地域 Region	遺跡・地点 Site/location	種類 Specimen class	器種・分類群 Kind of artifact or taxa	残存部位 Material condition
15865	Fig.88:10	千島 Kuril Islands	千島 Kuril Islands	骨角器 Bone/antler tool	骨針 Bone needle	完形 Perfect condition
15866	Fig.88:11	千島 Kuril Islands	千島 Kuril Islands	骨角器 Bone/antler tool	釣針 Fishhook	完形 Perfect condition
15867	Fig.88:12	千島 Kuril Islands	千島 Kuril Islands	骨角器 Bone/antler tool	残片 Remained piece	完形 Perfect condition
15868	—	千島 Kuril Islands	千島 Kuril Islands	骨角器 Bone/antler tool	残片 Remained piece	部分 Part
15869	Fig.89:1	千島 Kuril Islands	千島 Kuril Islands	骨角器 Bone/antler tool	篦状骨角器 Paddle-like bone/antler tool	先端部 Tip
15870	Fig.89:2	千島 Kuril Islands	千島 Kuril Islands	骨角器 Bone/antler tool	中柄 Foreshaft	基部 Base
15871	—	千島 Kuril Islands	千島 Kuril Islands	骨角器 Bone/antler tool	残片 Remained piece	完形 Perfect condition
15872	—	千島 Kuril Islands	千島 Kuril Islands	骨角器 Bone/antler tool	残片 Remained piece	完形 Perfect condition
15873	Fig.89:3	千島 Kuril Islands	千島 Kuril Islands	骨角器 Bone/antler tool	骨鏃 Bone arrowhead	完形 Perfect condition
15874	—	千島 Kuril Islands	千島 Kuril Islands	骨角器 Bone/antler tool	残片 Remained piece	完形 Perfect condition
15875	Fig.89:4	千島 Kuril Islands	千島 Kuril Islands	骨角器 Bone/antler tool	不明骨角製品 Unknown bone/antler artifact	完形 Perfect condition
15876	Fig.89:5	千島 Kuril Islands	千島 Kuril Islands	骨角器 Bone/antler tool	棒状骨角器 Stick-like bone artifact	先端部 Tip
15877	—	千島 Kuril Islands	千島 Kuril Islands	骨角器 Bone/antler tool	残片 Remained piece	完形 Perfect condition
15878	Fig.89:6	千島 Kuril Islands	千島 Kuril Islands	骨角器 Bone/antler tool	骨針？（未製品？） Bone needle?（Uufinished product?）	先端部 Tip
15880	Fig.89:7	千島 Kuril Islands	千島 Kuril Islands	骨角器 Bone/antler tool	棒状骨角器 Stick-like bone artifact	先端部 Tip
15881	Fig.89:8	千島 Kuril Islands	千島 Kuril Islands	骨角器 Bone/antler tool	銛頭 Harpoon head	基部 Base
15882	Fig.89:9	千島 Kuril Islands	千島 Kuril Islands	骨角器 Bone/antler tool	有孔骨角器 Bone/antler artifact with a hole	部分 Part
15883	Fig.89:10	千島 Kuril Islands	千島 Kuril Islands	骨角器 Bone/antler tool	棒状骨角器 Stick-like bone artifact	部分 Part
15884	—	千島 Kuril Islands	千島 Kuril Islands	骨角器 Bone/antler tool	残片 Remained piece	部分 Part
15885	Fig.89:11	千島 Kuril Islands	千島 Kuril Islands	骨角器 Bone/antler tool	骨鏃 Bone arrowhead	基部 Base
15886	Fig.89:12	千島 Kuril Islands	千島 Kuril Islands	骨角器 Bone/antler tool	銛頭 Harpoon head	完形 Perfect condition
15887	Fig.89:13	千島 Kuril Islands	千島 Kuril Islands	骨角器 Bone/antler tool	骨槍 Bone spear	先端部 Tip
15888	Fig.89:14	千島 Kuril Islands	千島 Kuril Islands	骨角器 Bone/antler tool	銛頭 Harpoon head	ほぼ完形 Near-perfect condition

帰属考古学的文化・時期 Archaeological culture or period	素材 Material	長さ Length （mm）	幅 Breadth （mm）	厚さ Thickness （mm）	重量 Weight （g）	特記事項・備考 Remarks	標本番号 Specimen No
不明 Unknown	鳥骨（尺骨） Avian bone（ulna）	125.2	9.2	7.8	4.4	2013 年新美倫子氏確認	15865
不明 Unknown	鯨骨 Whale bone	117.1	7.6	6.7	6.3	2013 年新美倫子氏確認	15866
不明 Unknown	歯牙 Dentition	72.3	16.6	12.6	12.1	2013 年新美倫子氏確認	15867
不明 Unknown	海獣骨？ Sea mammal bone?	（74.9）	21.2	5.4	（6.9）	2013 年新美倫子氏確認	15868
不明 Unknown	鯨骨 Whale bone	（73.5）	15.6	5.4	（5.1）	2013 年新美倫子氏確認	15869
不明 Unknown	鯨骨 Whale bone	（73.3）	11.6	9.0	（4.1）	基部に黒色物質付着，2013 年新美倫子氏確認	15870
不明 Unknown	鯨骨 Whale bone	70.1	16.5	4.7	7.6	2013 年新美倫子氏確認	15871
不明 Unknown	歯牙 Dentition	54.5	18.5	8.1	8.1	2013 年新美倫子氏確認	15872
不明 Unknown	鯨骨 Whale bone	56.3	14.3	14.2	13.2	2013 年新美倫子氏確認	15873
不明 Unknown	鯨骨 Whale bone	33.4	27.4	22.9	20.5	2013 年新美倫子氏確認	15874
不明 Unknown	歯牙 Dentition	36.7	12.3	4.9	2.7	2013 年新美倫子氏確認	15875
不明 Unknown	鯨骨 Whale bone	（53.0）	7.2	3.4	（0.9）	2013 年新美倫子氏確認	15876
不明 Unknown	鯨骨 Whale bone	28.8	8.2	7.6	2.3	2013 年新美倫子氏確認	15877
不明 Unknown	鯨骨 Whale bone	（51.4）	11.2	6.8	（2.2）	2013 年新美倫子氏確認	15878
不明 Unknown	鯨骨 Whale bone	（84.5）	9.6	4.2	（2.2）	2013 年新美倫子氏確認	15880
不明 Unknown	海獣骨 Sea mammal bone	（50.3）	12.3	9.1	（2.3）	2013 年新美倫子氏確認	15881
不明 Unknown	鯨骨 Whale bone	（60.0）	10.2	4.5	（2.6）	2013 年新美倫子氏確認	15882
不明 Unknown	鯨骨 Whale bone	（46.7）	9.5	7.5	（2.3）	2013 年新美倫子氏確認	15883
不明 Unknown	海獣骨？ Sea mammal bone?	（40.6）	13.7	5.2	（3.2）	2013 年新美倫子氏確認	15884
不明 Unknown	海獣骨？ Sea mammal bone?	（33.0）	（11.1）	5.6	（2.2）	2013 年新美倫子氏確認	15885
不明 Unknown	歯牙 Dentition	38.8	11.8	5.7	2.0	2013 年新美倫子氏確認	15886
不明 Unknown	鯨骨 Whale bone	（51.7）	14.8	6.9	（2.9）	2013 年新美倫子氏確認	15887
不明 Unknown	歯牙 Dentition	（56.3）	13.6	5.3	（2.4）	2013 年新美倫子氏確認	15888

標本番号 Specimen No	図版番号 Figure No.	地域 Region	遺跡・地点 Site/location	種類 Specimen class	器種・分類群 Kind of artifact or taxa	残存部位 Material condition
15889	Fig.89:15	千島 Kuril Islands	千島 Kuril Islands	骨角器 Bone/antler tool	不明骨角製品 Unknown bone/ antler artifact	完形 Perfect condition
15890	Fig.89:16	千島 Kuril Islands	千島 Kuril Islands	骨角器 Bone/antler tool	棒状骨角器 Stick-like bone artifact	部分 Part
15891	—	千島 Kuril Islands	千島 Kuril Islands	骨角器 Bone/antler tool	残片 Remained piece	完形 Perfect condition
15892	Fig.90:1	千島 Kuril Islands	千島 Kuril Islands	骨角器 Bone/antler tool	骨斧 Bone axe/adze	刃部 Edge
15893	Fig.90:2	千島 Kuril Islands	千島 Kuril Islands	骨角器 Bone/antler tool	骨斧 Bone axe/adze	刃部 Edge
15894	—	千島 Kuril Islands	千島 Kuril Islands	骨角器 Bone/antler tool	残片 Remained piece	部分 Part
15903	—	中千島 Central Kuril Islands	新知島ムロトチャシ Muroto chashi, Simushir Is.	石器 Stone tool	砥石 Grind stone	部分 Part
15904	—	中千島 Central Kuril Islands	新知島ムロトチャシ Muroto chashi, Simushir Is.	石器 Stone tool	打製石斧 Chipped stone axe/ adze	基部 Base
15905	—	中千島 Central Kuril Islands	新知島ムロトチャシ Muroto chashi, Simushir Is.	石器 Stone tool	凹石 Pebble with pit	部分 Part
15906	Fig.73:7	中千島 Central Kuril Islands	新知島ムロトチャシ Muroto chashi, Simushir Is.	石器 Stone tool	スクレイパー Scraper	完形 Perfect condition
15907	Fig.73:8	中千島 Central Kuril Islands	新知島ムロトチャシ Muroto chashi, Simushir Is.	石器 Stone tool	打製石斧 Chipped stone axe/ adze	完形 Perfect condition
15908	Fig.74:1	中千島 Central Kuril Islands	新知島ムロトチャシ Muroto chashi, Simushir Is.	石器 Stone tool	打製石斧 Chipped stone axe/ adze	完形 Perfect condition
15909	—	中千島 Central Kuril Islands	新知島ムロトチャシ Muroto chashi, Simushir Is.	石器 Stone tool	線刻礫 Scratched pebble	完形 Perfect condition
15910	—	中千島 Central Kuril Islands	新知島ムロトチャシ Muroto chashi, Simushir Is.	石器 Stone tool	抉入石製品 Knotched stone artifact	完形 Perfect condition
15911	—	中千島 Central Kuril Islands	新知島ムロトチャシ Muroto chashi, Simushir Is.	石器 Stone tool	二次加工ある剥片 Retouched flake	完形 Perfect condition
15912	—	中千島 Central Kuril Islands	新知島ムロトチャシ Muroto chashi, Simushir Is.	石器 Stone tool	尖頭器 Point	先端部 Tip
15913	—	中千島 Central Kuril Islands	新知島ムロトチャシ Muroto chashi, Simushir Is.	石器 Stone tool	礫 Pebble	完形 Perfect condition
15914	Fig.73:9	中千島 Central Kuril Islands	新知島ムロトチャシ Muroto chashi, Simushir Is.	石器 Stone tool	有柄スクレイパー Tongued scraper	完形 Perfect condition
15915	—	中千島 Central Kuril Islands	新知島ムロトチャシ Muroto chashi, Simushir Is.	石器 Stone tool	打製石斧 Chipped stone axe/ adze	基部 Base
15916	Fig.77:11	中千島 Central Kuril Islands	新知島ムロトチャシ Muroto chashi, Simushir Is.	石器 Stone tool	敲石 Hammer stone	完形 Perfect condition
15917	—	中千島 Central Kuril Islands	新知島ムロトチャシ Muroto chashi, Simushir Is.	石器 Stone tool	打製石斧 Chipped stone axe/ adze	基部 Base
15918	—	中千島 Central Kuril Islands	新知島ムロトチャシ Muroto chashi, Simushir Is.	石器 Stone tool	剥片 Flake	部分 Part
15919	Fig.74:2	中千島 Central Kuril Islands	新知島ムロトチャシ Muroto chashi, Simushir Is.	石器 Stone tool	掻器 End scraper	完形 Perfect condition

*21　紙ラベル（3.0 × 4.2cm）が貼付されているが文字判読不能，部分的に研磨面がのこるため磨製石斧の再加工品の可能性がある

帰属考古学的文化・時期 Archaeological culture or period	素材 Material	長さ Length (mm)	幅 Breadth (mm)	厚さ Thickness (mm)	重量 Weight (g)	特記事項・備考 Remarks	標本番号 Specimen No
不明 Unknown	歯牙 Dentition	38.2	11.4	6.2	4.2	2013 年新美倫子氏確認	15889
不明 Unknown	鯨骨 Whale bone	(51.5)	15.7	13.9	(6.2)	2013 年新美倫子氏確認	15890
不明 Unknown	鯨骨 Whale bone	27.1	24.0	23.5	17.7	2013 年新美倫子氏確認	15891
不明 Unknown	鯨骨 Whale bone	(49.1)	63.9	21.7	(32.4)	2013 年新美倫子氏確認	15892
不明 Unknown	鯨骨 Whale bone	(61.6)	49.2	19.5	(30.8)	2013 年新美倫子氏確認	15893
不明 Unknown	不明 Unknown	(67.8)	32.4	9.2	(9.2)	2013 年新美倫子氏確認	15894
不明 Unknown	砂岩 Sandstone	(65.8)	50.8	26.4	(106.4)	擦切残片？	15903
不明 Unknown	安山岩 Andesite	(114.6)	67.2	37.2	(293.5)		15904
不明 Unknown	軽石 Pumice	(86.2)	55.8	44.6	(264.1)		15905
不明 Unknown	安山岩 Andesite	87.6	106.4	20.8	143.8		15906
不明 Unknown	安山岩 Andesite	110.3	46.3	28.5	163.7		15907
不明 Unknown	片岩 Schist	191.2	65.9	36.4	651.0	*21	15908
不明 Unknown	安山岩 Andesite	126.2	59.0	45.2	469.1		15909
不明 Unknown	凝灰岩 Tuff	108.4	41.5	13.6	79.3		15910
不明 Unknown	頁岩 Shale	73.7	37.5	19.1	56.7		15911
不明 Unknown	頁岩 Shale	(59.5)	39.4	11.7	(20.2)		15912
不明 Unknown	凝灰岩 Tuff	119.4	35.6	13.7	53.4		15913
不明 Unknown	安山岩 Andesite	72.6	48.0	13.7	46.9	両側縁にノッチあり	15914
不明 Unknown	泥岩 Mudstone	(66.6)	52.4	19.4	(81.6)		15915
不明 Unknown	泥岩 Mudstone	73.4	39.7	34.8	168.3		15916
不明 Unknown	泥岩 Mudstone	(63.6)	53.0	29.3	(107.3)		15917
不明 Unknown	砂岩 Sandstone	(78.4)	61.2	19.7	(66.8)		15918
不明 Unknown	安山岩 Andesite	76.0	65.4	25.8	115.8	高所の稜線が摩耗	15919

標本番号 Specimen No	図版番号 Figure No.	地域 Region	遺跡・地点 Site/location	種類 Specimen class	器種・分類群 Kind of artifact or taxa	残存部位 Material condition
15920	—	中千島 Central Kuril Islands	新知島ムロトチャシ Muroto chashi, Simushir Is.	石器 Stone tool	使用痕ある剥片 Utilized flake	完形 Perfect condition
15921	—	中千島 Central Kuril Islands	新知島ムロトチャシ Muroto chashi, Simushir Is.	石器 Stone tool	二次加工ある剥片 Retouched flake	完形 Perfect condition
15922	—	中千島 Central Kuril Islands	新知島ムロトチャシ Muroto chashi, Simushir Is.	石器 Stone tool	二次加工ある剥片 Retouched flake	完形 Perfect condition
15923	Fig.74:3	中千島 Central Kuril Islands	新知島ムロトチャシ Muroto chashi, Simushir Is.	石器 Stone tool	尖頭器 Point	完形 Perfect condition
15924	—	中千島 Central Kuril Islands	新知島ムロトチャシ Muroto chashi, Simushir Is.	石器 Stone tool	砥石 Grind stone	部分 Part
15925	Fig.75:1	中千島 Central Kuril Islands	新知島ムロトチャシ Muroto chashi, Simushir Is.	石器 Stone tool	有柄スクレイパー Tongued scraper	完形 Perfect condition
15926	—	中千島 Central Kuril Islands	新知島ムロトチャシ Muroto chashi, Simushir Is.	石器 Stone tool	礫 Pebble	部分 Part
15927	—	中千島 Central Kuril Islands	新知島ムロトチャシ Muroto chashi, Simushir Is.	石器 Stone tool	砥石 Grind stone	部分 Part
15928	—	中千島 Central Kuril Islands	新知島ムロトチャシ Muroto chashi, Simushir Is.	石器 Stone tool	砥石 Grind stone	部分 Part
15929	—	中千島 Central Kuril Islands	新知島ムロトチャシ Muroto chashi, Simushir Is.	石器 Stone tool	剥片 Flake	完形 Perfect condition
15930	—	中千島 Central Kuril Islands	新知島ムロトチャシ Muroto chashi, Simushir Is.	石器 Stone tool	スクレイパー Scraper	部分 Part
15931	—	中千島 Central Kuril Islands	新知島ムロトチャシ Muroto chashi, Simushir Is.	石器 Stone tool	尖頭器 Point	先端部 Tip
15932	—	中千島 Central Kuril Islands	新知島ムロトチャシ Muroto chashi, Simushir Is.	石器 Stone tool	打製石斧（未製品） Chipped stone axe/ adze（unfinished product）	完形 Perfect condition
15933	—	中千島 Central Kuril Islands	新知島ムロトチャシ Muroto chashi, Simushir Is.	石器 Stone tool	スクレイパー Scraper	基部 Base
15934	—	中千島 Central Kuril Islands	新知島ムロトチャシ Muroto chashi, Simushir Is.	石器 Stone tool	剥片 Flake	部分 Part
15935	—	中千島 Central Kuril Islands	新知島ムロトチャシ Muroto chashi, Simushir Is.	石器 Stone tool	二次加工ある剥片 Retouched flake	部分 Part
15936	Fig.75:2	中千島 Central Kuril Islands	新知島ムロトチャシ Muroto chashi, Simushir Is.	石器 Stone tool	打製石斧 Chipped stone axe/ adze	完形 Perfect condition
15937	Fig.75:3	中千島 Central Kuril Islands	新知島ムロトチャシ Muroto chashi, Simushir Is.	石器 Stone tool	磨製石斧 Ground stone axe/ adze	完形 Perfect condition
15938	—	中千島 Central Kuril Islands	新知島ムロトチャシ Muroto chashi, Simushir Is.	石器 Stone tool	二次加工ある剥片 Retouched flake	完形 Perfect condition
15939	—	中千島 Central Kuril Islands	新知島ムロトチャシ Muroto chashi, Simushir Is.	石器 Stone tool	磨製石斧 Ground stone axe/ adze	刃部 Edge
15940	—	中千島 Central Kuril Islands	新知島ムロトチャシ Muroto chashi, Simushir Is.	石器 Stone tool	砥石 Grind stone	部分 Part
15941	—	中千島 Central Kuril Islands	新知島ムロトチャシ Muroto chashi, Simushir Is.	石器 Stone tool	磨製石斧 Ground stone axe/ adze	部分 Part
15942	—	中千島 Central Kuril Islands	新知島ムロトチャシ Muroto chashi, Simushir Is.	石器 Stone tool	スクレイパー Scraper	部分 Part
15943	Fig.75:4	中千島 Central Kuril Islands	新知島ムロトチャシ Muroto chashi, Simushir Is.	石器 Stone tool	尖頭器 Point	完形 Perfect condition
15944	—	中千島 Central Kuril Islands	新知島ムロトチャシ Muroto chashi, Simushir Is.	石器 Stone tool	スクレイパー Scraper	部分 Part

帰属考古学的文化・時期 Archaeological culture or period	素材 Material	長さ Length （mm）	幅 Breadth （mm）	厚さ Thickness （mm）	重量 Weight （g）	特記事項・備考 Remarks	標本番号 Specimen No
不明 Unknown	安山岩 Andesite	36.3	73.1	7.5	18.2		15920
不明 Unknown	頁岩 Shale	62.2	41.3	13.6	41.5		15921
不明 Unknown	安山岩 Andesite	55.2	42.7	21.6	54.7		15922
不明 Unknown	安山岩 Andesite	77.8	34.2	14.4	34.5		15923
不明 Unknown	砂岩 Sandstone	（52.4）	（44.7）	9.7	（29.3）		15924
不明 Unknown	玄武岩 Basalt	80.0	34.6	9.0	29.7		15925
不明 Unknown	泥岩 Mudstone	（45.6）	29.3	15.8	（33.8）		15926
不明 Unknown	砂岩 Sandstone	（30.9）	28.5	8.0	（12.2）		15927
不明 Unknown	泥岩 Mudstone	（55.2）	28.0	12.9	（21.4）	擦切残片？	15928
不明 Unknown	泥岩 Mudstone	27.8	56.1	10.3	16.5	スクレイパーから剥離した剥片	15929
不明 Unknown	安山岩 Andesite	（52.8）	30.0	12.0	（20.3）		15930
不明 Unknown	安山岩 Andesite	53.3	39.9	10.2	（20.0）	割れた磨製石斧の再利用	15931
不明 Unknown	安山岩 Andesite	76.5	38.4	20.7	59.3	一部研磨	15932
不明 Unknown	安山岩 Andesite	（48.2）	37.3	8.8	（15.7）		15933
不明 Unknown	安山岩 Andesite	（50.0）	35.5	4.6	（9.8）		15934
不明 Unknown	安山岩 Andesite	（52.0）	40.3	12.9	（28.7）	黒色物質付着	15935
不明 Unknown	安山岩 Andesite	100.2	17.5	11.1	66.6	表面摩耗	15936
不明 Unknown	安山岩 Andesite	89.4	28.8	17.4	63.6	刃部のみ研磨	15937
不明 Unknown	頁岩 Shale	54.8	62.2	14.8	36.9		15938
不明 Unknown	泥岩 Mudstone	（60.6）	36.4	11.9	（33.7）		15939
不明 Unknown	粘板岩 Slate	（59.6）	27.3	3.4	（10.9）		15940
不明 Unknown	泥岩 Mudstone	（63.2）	26.8	12.8	（26.1）	磨製石斧の破片に調整を加えられている	15941
不明 Unknown	安山岩 Andesite	（72.1）	24.4	7.0	（13.2）		15942
不明 Unknown	安山岩 Andesite	57.0	32.7	8.2	14.3	衝撃剥離あり	15943
不明 Unknown	安山岩 Andesite	（56.9）	（27.0）	10.3	（19.1）		15944

標本番号 Specimen No	図版番号 Figure No.	地域 Region	遺跡・地点 Site/location	種類 Specimen class	器種・分類群 Kind of artifact or taxa	残存部位 Material condition
15945	—	中千島 Central Kuril Islands	新知島ムロトチャシ Muroto chashi, Simushir Is.	石器 Stone tool	二次加工ある剥片 Retouched flake	完形 Perfect condition
15946	Fig.75:5	中千島 Central Kuril Islands	新知島ムロトチャシ Muroto chashi, Simushir Is.	石器 Stone tool	スクレイパー Scraper	完形 Perfect condition
15947	—	中千島 Central Kuril Islands	新知島ムロトチャシ Muroto chashi, Simushir Is.	石器 Stone tool	スクレイパー Scraper	基部 Base
15948	—	中千島 Central Kuril Islands	新知島ムロトチャシ Muroto chashi, Simushir Is.	石器 Stone tool	スクレイパー Scraper	基部 Base
15949	Fig.75:6	中千島 Central Kuril Islands	新知島ムロトチャシ Muroto chashi, Simushir Is.	石器 Stone tool	スクレイパー Scraper	完形 Perfect condition
15950	Fig.75:7	中千島 Central Kuril Islands	新知島ムロトチャシ Muroto chashi, Simushir Is.	石器 Stone tool	スクレイパー Scraper	完形 Perfect condition
15951	—	中千島 Central Kuril Islands	新知島ムロトチャシ Muroto chashi, Simushir Is.	石器 Stone tool	尖頭器 Point	基部 Base
15952	—	中千島 Central Kuril Islands	新知島ムロトチャシ Muroto chashi, Simushir Is.	石器 Stone tool	尖頭器 Point	基部 Base
15953	—	中千島 Central Kuril Islands	新知島ムロトチャシ Muroto chashi, Simushir Is.	石器 Stone tool	尖頭器（未製品？） Point（unfinished product?）	基部 Base
15954	—	中千島 Central Kuril Islands	新知島ムロトチャシ Muroto chashi, Simushir Is.	石器 Stone tool	スクレイパー Scraper	基部 Base
15955	—	中千島 Central Kuril Islands	新知島ムロトチャシ Muroto chashi, Simushir Is.	石器 Stone tool	スクレイパー Scraper	先端部 Tip
15956	—	中千島 Central Kuril Islands	新知島ムロトチャシ Muroto chashi, Simushir Is.	石器 Stone tool	スクレイパー Scraper	基部 Base
15957	—	中千島 Central Kuril Islands	新知島ムロトチャシ Muroto chashi, Simushir Is.	石器 Stone tool	二次加工ある剥片 Retouched flake	完形 Perfect condition
15958	—	中千島 Central Kuril Islands	新知島ムロトチャシ Muroto chashi, Simushir Is.	石器 Stone tool	二次加工ある剥片 Retouched flake	完形 Perfect condition
15959	—	中千島 Central Kuril Islands	新知島ムロトチャシ Muroto chashi, Simushir Is.	石器 Stone tool	剥片 Flake	完形 Perfect condition
15960	—	中千島 Central Kuril Islands	新知島ムロトチャシ Muroto chashi, Simushir Is.	石器 Stone tool	石匙 Knobbed scraper	基部 Base
15961	—	中千島 Central Kuril Islands	新知島ムロトチャシ Muroto chashi, Simushir Is.	石器 Stone tool	二次加工ある剥片 Retouched flake	完形 Perfect condition
15962	—	中千島 Central Kuril Islands	新知島ムロトチャシ Muroto chashi, Simushir Is.	石器 Stone tool	スクレイパー Scraper	完形 Perfect condition
15963	—	中千島 Central Kuril Islands	新知島ムロトチャシ Muroto chashi, Simushir Is.	石器 Stone tool	スクレイパー Scraper	先端部 Tip
15964	—	中千島 Central Kuril Islands	新知島ムロトチャシ Muroto chashi, Simushir Is.	石器 Stone tool	スクレイパー Scraper	基部 Base
15965	—	中千島 Central Kuril Islands	新知島ムロトチャシ Muroto chashi, Simushir Is.	石器 Stone tool	使用痕ある剥片 Utilized flake	部分 Part
15966	—	中千島 Central Kuril Islands	新知島ムロトチャシ Muroto chashi, Simushir Is.	石器 Stone tool	二次加工ある剥片 Retouched flake	完形 Perfect condition
15967	—	中千島 Central Kuril Islands	新知島ムロトチャシ Muroto chashi, Simushir Is.	石器 Stone tool	スクレイパー Scraper	部分 Part
15968	—	中千島 Central Kuril Islands	新知島ムロトチャシ Muroto chashi, Simushir Is.	石器 Stone tool	尖頭器 Point	先端部 Tip
15969	Fig.75:8	中千島 Central Kuril Islands	新知島ムロトチャシ Muroto chashi, Simushir Is.	石器 Stone tool	スクレイパー Scraper	完形 Perfect condition
15970	—	中千島 Central Kuril Islands	新知島ムロトチャシ Muroto chashi, Simushir Is.	石器 Stone tool	剥片 Flake	完形 Perfect condition
15971	—	中千島 Central Kuril Islands	新知島ムロトチャシ Muroto chashi, Simushir Is.	石器 Stone tool	砥石 Grind stone	部分 Part
15972	—	中千島 Central Kuril Islands	新知島ムロトチャシ Muroto chashi, Simushir Is.	石器 Stone tool	使用痕ある剥片 Utilized flake	完形 Perfect condition

帰属考古学的文化・時期 Archaeological culture or period	素材 Material	長さ Length (mm)	幅 Breadth (mm)	厚さ Thickness (mm)	重量 Weight (g)	特記事項・備考 Remarks	標本番号 Specimen No
不明 Unknown	安山岩 Andesite	38.7	(26.4)	13.1	18.5		15945
不明 Unknown	安山岩 Andesite	57.2	33.3	6.8	18.5		15946
不明 Unknown	安山岩 Andesite	(50.1)	32.6	9.3	(18.1)		15947
不明 Unknown	安山岩 Andesite	(46.5)	36.4	10.0	(14.0)		15948
不明 Unknown	安山岩 Andesite	69.0	13.0	9.4	15.5		15949
不明 Unknown	安山岩 Andesite	64.4	23.3	6.9	12.4		15950
不明 Unknown	安山岩 Andesite	(48.3)	18.1	6.3	(6.4)		15951
不明 Unknown	安山岩 Andesite	(41.5)	19.8	6.7	(6.19)		15952
不明 Unknown	頁岩 Shale	(33.8)	(18.0)	13.9	(12.5)		15953
不明 Unknown	安山岩 Andesite	(49.4)	37.9	7.4	(14.7)		15954
不明 Unknown	安山岩 Andesite	(55.4)	14.0	9.1	(16.3)		15955
不明 Unknown	安山岩 Andesite	(47.2)	37.5	8.8	(18.5)		15956
不明 Unknown	安山岩 Andesite	42.6	33.1	8.5	15.8		15957
不明 Unknown	安山岩 Andesite	52.2	28.5	8.6	16.6		15958
不明 Unknown	安山岩 Andesite	26.7	40.5	6.4	9.8		15959
不明 Unknown	安山岩 Andesite	(42.1)	31.5	7.6	(11.1)		15960
不明 Unknown	頁岩 Shale	55.6	20.7	10.6	15.3		15961
不明 Unknown	安山岩 Andesite	45.8	28.0	7.5	11.8		15962
不明 Unknown	安山岩 Andesite	(34.9)	32.4	9.0	(11.7)		15963
不明 Unknown	安山岩 Andesite	(45.4)	17.8	10.2	(12.0)		15964
不明 Unknown	安山岩 Andesite	(26.2)	37.7	6.2	(7.4)		15965
不明 Unknown	安山岩 Andesite	50.3	23.1	9.6	10.6		15966
不明 Unknown	安山岩 Andesite	(16.3)	49.7	9.2	(9.2)		15967
不明 Unknown	安山岩 Andesite	(32.5)	23.0	6.7	(5.4)		15968
不明 Unknown	安山岩 Andesite	39.0	24.2	9.0	10.6	磨製石斧の再加工品	15969
不明 Unknown	鉄石英 Iron quartz	48.4	24.9	5.7	10.5		15970
不明 Unknown	砂岩 Sandstone	(33.5)	(23.5)	4.3	(4.8)		15971
不明 Unknown	安山岩 Andesite	27.1	39.3	6.5	7.4	縁辺に使用痕あり，皮なめし具？	15972

標本番号 Specimen No	図版番号 Figure No.	地域 Region	遺跡・地点 Site/location	種類 Specimen class	器種・分類群 Kind of artifact or taxa	残存部位 Material condition
15973	—	中千島 Central Kuril Islands	新知島ムロトチャシ Muroto chashi, Simushir Is.	石器 Stone tool	二次加工ある剥片 Retouched flake	完形 Perfect condition
15974	—	中千島 Central Kuril Islands	新知島ムロトチャシ Muroto chashi, Simushir Is.	石器 Stone tool	スクレイパー Scraper	基部 Base
15975	—	中千島 Central Kuril Islands	新知島ムロトチャシ Muroto chashi, Simushir Is.	石器 Stone tool	尖頭器 Point	先端部 Tip
15976	Fig.75:9	中千島 Central Kuril Islands	新知島ムロトチャシ Muroto chashi, Simushir Is.	石器 Stone tool	掻器 End scraper	完形 Perfect condition
15977	—	中千島 Central Kuril Islands	新知島ムロトチャシ Muroto chashi, Simushir Is.	石器 Stone tool	楔形石器 Wedging piece	完形 Perfect condition
15978	Fig.75:10	中千島 Central Kuril Islands	新知島ムロトチャシ Muroto chashi, Simushir Is.	石器 Stone tool	磨製石斧 Ground stone axe/ adze	完形 Perfect condition
15979	—	中千島 Central Kuril Islands	新知島ムロトチャシ Muroto chashi, Simushir Is.	石器 Stone tool	尖頭器 Point	先端部 Tip
15980	Fig.75:11	中千島 Central Kuril Islands	新知島ムロトチャシ Muroto chashi, Simushir Is.	石器 Stone tool	石鏃（未製品） Arrowhead （unfinished product）	完形 Perfect condition
15981	—	中千島 Central Kuril Islands	新知島ムロトチャシ Muroto chashi, Simushir Is.	石器 Stone tool	尖頭器 Point	基部 Base
15982	—	中千島 Central Kuril Islands	新知島ムロトチャシ Muroto chashi, Simushir Is.	石器 Stone tool	磨製石斧 Ground stone axe/ adze	基部 Base
15983	Fig.76:1	中千島 Central Kuril Islands	新知島ムロトチャシ Muroto chashi, Simushir Is.	石器 Stone tool	尖頭器 Point	完形 Perfect condition
15984	—	中千島 Central Kuril Islands	新知島ムロトチャシ Muroto chashi, Simushir Is.	石器 Stone tool	二次加工ある剥片 Retouched flake	部分 Part
15985	—	中千島 Central Kuril Islands	新知島ムロトチャシ Muroto chashi, Simushir Is.	石器 Stone tool	スクレイパー Scraper	基部 Base
15986	—	中千島 Central Kuril Islands	新知島ムロトチャシ Muroto chashi, Simushir Is.	石器 Stone tool	尖頭器 Point	基部 Base
15987	—	中千島 Central Kuril Islands	新知島ムロトチャシ Muroto chashi, Simushir Is.	石器 Stone tool	尖頭器 Point	胴部 Body
15988	—	中千島 Central Kuril Islands	新知島ムロトチャシ Muroto chashi, Simushir Is.	石器 Stone tool	尖頭器 Point	基部 Base
15989	Fig.76:2	中千島 Central Kuril Islands	新知島ムロトチャシ Muroto chashi, Simushir Is.	石器 Stone tool	ガン・フリント Gun flint	完形 Perfect condition
15990	—	中千島 Central Kuril Islands	新知島ムロトチャシ Muroto chashi, Simushir Is.	石器 Stone tool	二次加工ある剥片 Retouched flake	完形 Perfect condition
15991	—	中千島 Central Kuril Islands	新知島ムロトチャシ Muroto chashi, Simushir Is.	石器 Stone tool	尖頭器 Point	基部 Base
15992	—	中千島 Central Kuril Islands	新知島ムロトチャシ Muroto chashi, Simushir Is.	石器 Stone tool	スクレイパー Scraper	基部 Base
15993	Fig.76:3	中千島 Central Kuril Islands	新知島ムロトチャシ Muroto chashi, Simushir Is.	石器 Stone tool	ガン・フリント Gun flint	完形 Perfect condition
15994	—	中千島 Central Kuril Islands	新知島ムロトチャシ Muroto chashi, Simushir Is.	石器 Stone tool	スクレイパー Scraper	基部 Base
15995	Fig.76:4	中千島 Central Kuril Islands	新知島ムロトチャシ Muroto chashi, Simushir Is.	石器 Stone tool	磨製石斧 Ground stone axe/ adze	完形 Perfect condition
15996	—	中千島 Central Kuril Islands	新知島ムロトチャシ Muroto chashi, Simushir Is.	石器 Stone tool	尖頭器 Point	基部 Base
15997	—	中千島 Central Kuril Islands	新知島ムロトチャシ Muroto chashi, Simushir Is.	石器 Stone tool	磨製石斧 Ground stone axe/ adze	部分 Part

帰属考古学的文化・時期 Archaeological culture or period	素材 Material	長さ Length (mm)	幅 Breadth (mm)	厚さ Thickness (mm)	重量 Weight (g)	特記事項・備考 Remarks	標本番号 Specimen No
不明 Unknown	安山岩 Andesite	43.0	27.8	8.9	11.8		15973
不明 Unknown	安山岩 Andesite	(50.1)	32.6	9.0	(14.4)		15974
不明 Unknown	頁岩 Shale	(50.9)	21.0	8.1	(11.9)		15975
不明 Unknown	安山岩 Andesite	39.7	37.7	6.9	10.6		15976
不明 Unknown	頁岩 Shale	43.0	30.7	11.3	15.2		15977
不明 Unknown	頁岩 Shale	43.6	23.9	8.4	12.6		15978
不明 Unknown	鉄石英 Iron quartz	(39.7)	26.8	6.8	(8.1)		15979
不明 Unknown	安山岩 Andesite	46.0	29.0	6.1	14.9		15980
不明 Unknown	安山岩 Andesite	(40.7)	24.2	2.4	(11.2)		15981
不明 Unknown	泥岩 Mudstone	(63.0)	30.5	18.0	(66.7)		15982
不明 Unknown	安山岩 Andesite	68.1	25.8	7.2	16.1		15983
不明 Unknown	安山岩 Andesite	(39.8)	25.7	3.6	(5.8)		15984
不明 Unknown	頁岩 Shale	(38.9)	19.5	9.4	(10.2)		15985
不明 Unknown	安山岩 Andesite	(48.8)	20.6	8.5	(9.4)		15986
不明 Unknown	頁岩 Shale	(32.0)	24.5	8.2	(8.2)		15987
不明 Unknown	頁岩 Shale	(35.2)	34.0	8.1	(8.8)		15988
不明 Unknown	チャート Chert	30.9	33.6	13.9	16.6		15989
不明 Unknown	安山岩 Andesite	35.6	39.3	9.7	11.7		15990
不明 Unknown	安山岩 Andesite	(39.6)	14.6	5.2	(5.4)		15991
不明 Unknown	安山岩 Andesite	(31.1)	22.4	8.9	(7.6)		15992
不明 Unknown	メノウ Agate	36.6	31.5	9.8	10.8		15993
不明 Unknown	安山岩 Andesite	(31.6)	28.5	8.6	(7.6)		15994
不明 Unknown	玄武岩 Basalt	42.2	19.3	8.8	7.9		15995
不明 Unknown	安山岩 Andesite	(33.9)	16.6	5.6	(3.1)		15996
不明 Unknown	泥岩 Mudstone	43.9	(54.0)	7.7	(17.6)	磨製石斧から剥離された剥片	15997

標本番号 Specimen No	図版番号 Figure No.	地域 Region	遺跡・地点 Site/location	種類 Specimen class	器種・分類群 Kind of artifact or taxa	残存部位 Material condition
15998	—	中千島 Central Kuril Islands	新知島ムロトチャシ Muroto chashi, Simushir Is.	石器 Stone tool	二次加工ある剥片 Retouched flake	部分 Part
15999	Fig.76:5	中千島 Central Kuril Islands	新知島ムロトチャシ Muroto chashi, Simushir Is.	石器 Stone tool	磨製石斧 Ground stone axe/ adze	完形 Perfect condition
16000	—	中千島 Central Kuril Islands	新知島ムロトチャシ Muroto chashi, Simushir Is.	石器 Stone tool	二次加工ある剥片 Retouched flake	完形 Perfect condition
16001	Fig.76:6	中千島 Central Kuril Islands	新知島ムロトチャシ Muroto chashi, Simushir Is.	石器 Stone tool	スクレイパー Scraper	完形 Perfect condition
16002	Fig.76:7	中千島 Central Kuril Islands	新知島ムロトチャシ Muroto chashi, Simushir Is.	石器 Stone tool	尖頭器 Point	完形 Perfect condition
16003	Fig.76:8	中千島 Central Kuril Islands	新知島ムロトチャシ Muroto chashi, Simushir Is.	石器 Stone tool	スクレイパー Scraper	完形 Perfect condition
16004	—	中千島 Central Kuril Islands	新知島ムロトチャシ Muroto chashi, Simushir Is.	石器 Stone tool	不明石製品 Unknown stone artifact	部分 Part
16005	—	中千島 Central Kuril Islands	新知島ムロトチャシ Muroto chashi, Simushir Is.	石器 Stone tool	スクレイパー Scraper	基部 Base
16006	—	中千島 Central Kuril Islands	新知島ムロトチャシ Muroto chashi, Simushir Is.	石器 Stone tool	礫 Pebble	部分 Part
16007	—	中千島 Central Kuril Islands	新知島ムロトチャシ Muroto chashi, Simushir Is.	石器 Stone tool	剥片 Flake	完形 Perfect condition
16008	Fig.73:1	中千島 Central Kuril Islands	新知島ムロトチャシ Muroto chashi, Simushir Is.	土器 Pottery	深鉢形土器 Jar	口縁部 Rim
16009	—	中千島 Central Kuril Islands	新知島ムロトチャシ Muroto chashi, Simushir Is.	土器 Pottery	深鉢形土器 Jar	胴部 Body
16010	—	中千島 Central Kuril Islands	新知島ムロトチャシ Muroto chashi, Simushir Is.	土器 Pottery	深鉢形土器 Jar	胴部 Body
16011	Fig.76:9	中千島 Central Kuril Islands	新知島ムロトチャシ Muroto chashi, Simushir Is.	石器 Stone tool	尖頭器 Point	完形 Perfect condition
16012	—	中千島 Central Kuril Islands	新知島ムロトチャシ Muroto chashi, Simushir Is.	石器 Stone tool	剥片 Flake	完形 Perfect condition
16013	—	中千島 Central Kuril Islands	新知島ムロトチャシ Muroto chashi, Simushir Is.	土器 Pottery	深鉢形土器 Jar	胴部 Body
16014	—	中千島 Central Kuril Islands	新知島ムロトチャシ Muroto chashi, Simushir Is.	土器 Pottery	深鉢形土器 Jar	胴部 Body
16015	Fig.73:2	中千島 Central Kuril Islands	新知島ムロトチャシ Muroto chashi, Simushir Is.	土器 Pottery	深鉢形土器 Jar	口縁部 Rim
16016	Fig.73:3	中千島 Central Kuril Islands	新知島ムロトチャシ Muroto chashi, Simushir Is.	土器 Pottery	深鉢形土器 Jar	口縁部 Rim
16017	—	中千島 Central Kuril Islands	新知島ムロトチャシ Muroto chashi, Simushir Is.	土器 Pottery	深鉢形土器 Jar	胴部 Body
16018	Fig.73:4	中千島 Central Kuril Islands	新知島ムロトチャシ Muroto chashi, Simushir Is.	土器 Pottery	深鉢形土器 Jar	口縁部 Rim
16019	—	中千島 Central Kuril Islands	新知島ムロトチャシ Muroto chashi, Simushir Is.	土器 Pottery	深鉢形土器 Jar	胴部 Body
16020	Fig.73:5	中千島 Central Kuril Islands	新知島ムロトチャシ Muroto chashi, Simushir Is.	土器 Pottery	深鉢形土器 Jar	口縁部 Rim
16021	Fig.73:6	中千島 Central Kuril Islands	新知島ムロトチャシ Muroto chashi, Simushir Is.	土器 Pottery	深鉢形土器 Jar	口縁部 Rim
16022	—	中千島 Central Kuril Islands	新知島ムロトチャシ Muroto chashi, Simushir Is.	石器 Stone tool	石鏃（未製品） Arrowhead（unfinished product）	基部 Base

帰属考古学的文化・時期 Archaeological culture or period	素材 Material	長さ Length (mm)	幅 Breadth (mm)	厚さ Thickness (mm)	重量 Weight (g)	特記事項・備考 Remarks	標本番号 Specimen No
不明 Unknown	安山岩 Andesite	(48.7)	37.5	10.7	(23.0)	縁辺摩耗，皮なめし具？	15998
不明 Unknown	片岩 Schist	36.8	10.5	10.5	13.4		15999
不明 Unknown	安山岩 Andesite	42.0	21.1	5.0	7.5		16000
不明 Unknown	玄武岩 Basalt	67.2	29.6	7.3	19.0		16001
不明 Unknown	玄武岩 Basalt	80.5	43.4	7.9	23.4		16002
不明 Unknown	頁岩 Shale	75.7	25.5	8.4	18.0		16003
不明 Unknown	粘板岩 Slate	(50.1)	39.5	1.6	(7.0)	格子状の溝あり	16004
不明 Unknown	安山岩 Andesite	(42.3)	47.6	7.9	(20.2)		16005
不明 Unknown	泥岩 Mudstone	(40.4)	36.3	9.7	(14.0)		16006
不明 Unknown	黒曜石 Obsidian	53.3	36.9	6.0	9.7		16007
不明 Unknown	砂粒の多い胎土 Sand-rich clay	(45.8)	(85.2)	8.3	(43.6)	内外面付着炭化物，貼付文剥落	16008
不明 Unknown	砂粒の多い胎土，植物繊維を多量に含む Sand-rich clay containing plant fiber	(53.6)	(49.0)	13.0	(25.5)	補修孔 1 カ所あり	16009
不明 Unknown	砂粒の多い胎土 Sand-rich clay	(48.9)	(50.0)	9.9	(25.3)	補修孔 1 カ所あり	16010
不明 Unknown	凝灰岩 Tuff	43.4	17.6	7.1	3.6		16011
不明 Unknown	頁岩 Shale	29.4	38.0	8.9	13.0		16012
縄文または続縄文 Jomon or Epi-Jomon	砂粒の多い胎土 Sand-rich clay	(53.4)	(53.3)	7.9	(24.2)	外面 LR 縄文	16013
続縄文 Epi-Jomon	砂粒の多い胎土 Sand-rich clay	(41.7)	(61.5)	7.5	(20.8)	外面 R の側面圧痕	16014
縄文または続縄文 Jomon or Epi-Jomon	砂粒の多い胎土 Sand-rich clay	(29.2)	(68.7)	6.1	(17.7)	口縁部内面にも LR 縄文	16015
続縄文文化前期 Early Epi-Jomon	砂粒少なく精良な胎土 Fine clay containing only a small quantity of sand	(35.3)	(42.6)	5.9	(15.0)	外面 R の側面圧痕	16016
縄文または続縄文 Jomon or Epi-Jomon	砂粒の多い胎土 Sand-rich clay	(45.2)	(56.3)	4.7	(12.5)	外面 LR 縄文	16017
続縄文文化前期 Early Epi-Jomon	砂粒の多い胎土 Sand-rich clay	(33.5)	(48.0)	6.6	(12.1)	外面 L の側面圧痕	16018
不明 Unknown	砂粒の多い胎土 Sand-rich clay	(28.0)	(39.0)	(5.5)	(5.8)	外面剥落	16019
続縄文文化前期 Early Epi-Jomon	砂粒の多い胎土 Sand-rich clay	(26.4)	(36.3)	4.4	(5.1)	外面 R の側面圧痕	16020
続縄文文化前期 Early Epi-Jomon	砂粒の多い胎土 Sand-rich clay	(40.1)	(33.9)	8.1	(10.8)	外面 R の側面圧痕	16021
不明 Unknown	安山岩 Andesite	(35.5)	14.5	6.8	(4.2)		16022

標本番号 Specimen No	図版番号 Figure No.	地域 Region	遺跡・地点 Site/location	種類 Specimen class	器種・分類群 Kind of artifact or taxa	残存部位 Material condition
16023	Fig.76:10	中千島 Central Kuril Islands	新知島ムロトチャシ Muroto chashi, Simushir Is.	石器 Stone tool	石鏃 Arrowhead	完形 Perfect condition
16024	—	中千島 Central Kuril Islands	新知島ムロトチャシ Muroto chashi, Simushir Is.	石器 Stone tool	石鏃 Arrowhead	ほぼ完形 Near-perfect condition
16025	Fig.76:11	中千島 Central Kuril Islands	新知島ムロトチャシ Muroto chashi, Simushir Is.	石器 Stone tool	石鏃 Arrowhead	完形 Perfect condition
16026	Fig.76:12	中千島 Central Kuril Islands	新知島ムロトチャシ Muroto chashi, Simushir Is.	石器 Stone tool	有柄スクレイパー Tongued scraper	完形 Perfect condition
16027	Fig.76:13	中千島 Central Kuril Islands	新知島ムロトチャシ Muroto chashi, Simushir Is.	石器 Stone tool	石鏃 Arrowhead	完形 Perfect condition
16028	Fig.76:14	中千島 Central Kuril Islands	新知島ムロトチャシ Muroto chashi, Simushir Is.	石器 Stone tool	石鏃 Arrowhead	完形 Perfect condition
16029	—	中千島 Central Kuril Islands	新知島ムロトチャシ Muroto chashi, Simushir Is.	石器 Stone tool	石鏃 Arrowhead	先端部 Tip
16030	Fig.76:15	中千島 Central Kuril Islands	新知島ムロトチャシ Muroto chashi, Simushir Is.	石器 Stone tool	石鏃 Arrowhead	完形 Perfect condition
16031	Fig.76:16	中千島 Central Kuril Islands	新知島ムロトチャシ Muroto chashi, Simushir Is.	石器 Stone tool	石鏃 Arrowhead	完形 Perfect condition
16032	Fig.76:17	中千島 Central Kuril Islands	新知島ムロトチャシ Muroto chashi, Simushir Is.	石器 Stone tool	石鏃 Arrowhead	完形 Perfect condition
16033	Fig.76:18	中千島 Central Kuril Islands	新知島ムロトチャシ Muroto chashi, Simushir Is.	石器 Stone tool	石鏃 Arrowhead	完形 Perfect condition
16034	Fig.76:19	中千島 Central Kuril Islands	新知島ムロトチャシ Muroto chashi, Simushir Is.	石器 Stone tool	石鏃 Arrowhead	完形 Perfect condition
16035	—	中千島 Central Kuril Islands	新知島ムロトチャシ Muroto chashi, Simushir Is.	石器 Stone tool	石鏃 Arrowhead	ほぼ完形 Near-perfect condition
16036	Fig.77:1	中千島 Central Kuril Islands	新知島ムロトチャシ Muroto chashi, Simushir Is.	石器 Stone tool	石鏃 Arrowhead	完形 Perfect condition
16037-1	Fig.77:10	中千島 Central Kuril Islands	新知島ムロトチャシ Muroto chashi, Simushir Is.	石器 Stone tool	ボタン？ Button?	完形 Perfect condition
16037-2	Fig.77:2	中千島 Central Kuril Islands	新知島ムロトチャシ Muroto chashi, Simushir Is.	石器 Stone tool	ガン・フリント Gun flint	完形 Perfect condition
16037-3	Fig.77:3	中千島 Central Kuril Islands	新知島ムロトチャシ Muroto chashi, Simushir Is.	石器 Stone tool	ガン・フリント Gun flint	完形 Perfect condition
16037-4	Fig.77:4	中千島 Central Kuril Islands	新知島ムロトチャシ Muroto chashi, Simushir Is.	石器 Stone tool	ガン・フリント Gun flint	完形 Perfect condition
16037-5	—	中千島 Central Kuril Islands	新知島ムロトチャシ Muroto chashi, Simushir Is.	石器 Stone tool	尖頭器 Point	基部 Base
16037-6	—	中千島 Central Kuril Islands	新知島ムロトチャシ Muroto chashi, Simushir Is.	石器 Stone tool	石鏃（未製品） Arrowhead (unfinished product)	完形 Perfect condition
16037-7	—	中千島 Central Kuril Islands	新知島ムロトチャシ Muroto chashi, Simushir Is.	石器 Stone tool	石鏃 Arrowhead	先端部 Tip
16037-8	—	中千島 Central Kuril Islands	新知島ムロトチャシ Muroto chashi, Simushir Is.	石器 Stone tool	礫 Pebble	完形 Perfect condition
16037-9	Fig.77:5	中千島 Central Kuril Islands	新知島ムロトチャシ Muroto chashi, Simushir Is.	石器 Stone tool	ガン・フリント Gun flint	完形 Perfect condition
16037-10	Fig.77:6	中千島 Central Kuril Islands	新知島ムロトチャシ Muroto chashi, Simushir Is.	石器 Stone tool	ガン・フリント Gun flint	完形 Perfect condition
16037-11	—	中千島 Central Kuril Islands	新知島ムロトチャシ Muroto chashi, Simushir Is.	石器 Stone tool	石鏃（未製品） Arrowhead (unfinished product)	完形 Perfect condition

帰属考古学的文化・時期 Archaeological culture or period	素材 Material	長さ Length （mm）	幅 Breadth （mm）	厚さ Thickness （mm）	重量 Weight （g）	特記事項・備考 Remarks	標本番号 Specimen No
不明 Unknown	鉄石英 Iron quartz	26.3	13.0	4.4	1.0		16023
不明 Unknown	安山岩 Andesite	（36.9）	13.8	4.8	（2.5）		16024
不明 Unknown	頁岩 Shale	28.3	12.7	4.7	1.5		16025
不明 Unknown	鉄石英 Iron quartz	39.6	16.0	7.8	5.2	尖頭器などの再加工品か	16026
不明 Unknown	鉄石英 Iron quartz	37.7	16.3	4.6	2.2		16027
不明 Unknown	安山岩 Andesite	32.3	15.1	4.2	2.0		16028
不明 Unknown	安山岩 Andesite	（36.4）	17.2	3.0	（2.1）		16029
不明 Unknown	安山岩 Andesite	25.5	7.0	3.4	0.8		16030
不明 Unknown	頁岩 Shale	31.7	12.8	4.6	1.4		16031
不明 Unknown	頁岩 Shale	30.8	10.9	4.4	1.9		16032
不明 Unknown	鉄石英 Iron quartz	28.9	13.9	4.1	1.9		16033
不明 Unknown	頁岩 Shale	29.7	7.5	3.8	1.2		16034
不明 Unknown	頁岩 Shale	（31.5）	7.9	4.7	（1.7）		16035
不明 Unknown	安山岩 Andesite	30.5	18.3	5.3	2.9		16036
クリル・千島アイヌ Kuril/Kuril Ainu	不明 Unknown	15.9	16.5	4.3	1.4		16037-1
不明 Unknown	チャート Chert	23.7	17.3	8.0	4.7		16037-2
不明 Unknown	チャート Chert	24.3	21.2	7.7	6.4	一部に木片付着，特徴的な打点径と放射状のリング	16037-3
不明 Unknown	チャート Chert	23.2	20.7	8.3	5.6	特徴的な打点径と放射状のリング	16037-4
不明 Unknown	黒曜石 Obsidian	（32.3）	16.9	5.0	（2.5）		16037-5
不明 Unknown	安山岩 Andesite	36.4	18.3	7.1	4.0		16037-6
不明 Unknown	安山岩 Andesite	（24.0）	13.8	5.2	（1.8）		16037-7
不明 Unknown	凝灰岩？ Tuff?	27.5	15.3	11.1	5.7		16037-8
不明 Unknown	チャート Chert	23.2	16.5	9.5	6.2	特徴的な打点径と放射状のリング	16037-9
不明 Unknown	チャート Chert	24.2	21.7	7.0	5.9		16037-10
不明 Unknown	安山岩 Andesite	37.6	9.7	7.0	4.3		16037-11

標本番号 Specimen No	図版番号 Figure No.	地域 Region	遺跡・地点 Site/location	種類 Specimen class	器種・分類群 Kind of artifact or taxa	残存部位 Material condition
16037-12	Fig.77:7	中千島 Central Kuril Islands	新知島ムロトチャシ Muroto chashi, Simushir Is.	石器 Stone tool	石鏃 Arrowhead	完形 Perfect condition
16037-13	Fig.77:8	中千島 Central Kuril Islands	新知島ムロトチャシ Muroto chashi, Simushir Is.	石器 Stone tool	ガン・フリント Gun flint	完形 Perfect condition
16037-14	Fig.77:9	中千島 Central Kuril Islands	新知島ムロトチャシ Muroto chashi, Simushir Is.	石器 Stone tool	ガン・フリント Gun flint	完形 Perfect condition
16037-15	—	中千島 Central Kuril Islands	新知島ムロトチャシ Muroto chashi, Simushir Is.	石器 Stone tool	尖頭器 Point	先端部 Tip
16037-16	—	中千島 Central Kuril Islands	新知島ムロトチャシ Muroto chashi, Simushir Is.	石器 Stone tool	石鏃 Arrowhead	部分 Part
16037-17	—	中千島 Central Kuril Islands	新知島ムロトチャシ Muroto chashi, Simushir Is.	石器 Stone tool	尖頭器 Point	先端部 Tip
16037-18	—	中千島 Central Kuril Islands	新知島ムロトチャシ Muroto chashi, Simushir Is.	石器 Stone tool	尖頭器 Point	先端部 Tip
16197	—	南千島 Southern Kuril Islands	択捉島留別竪穴A Pit dwelling A, Rubetsu, Etorofu Is.	鉄器 Iron tool	刀子 Iron knife	部分 Part
16365	Fig.93:17	南千島 Southern Kuril Islands	択捉島 Etorofu Is.	骨角器 Bone/antler tool	棒状骨角器 Stick-like bone artifact	完形 Perfect condition
16366	Fig.29:1	南千島 Southern Kuril Islands	国後島東沸 Tofutsu, Kunashiri Is.	骨角器 Bone/antler tool	骨斧 Bone axe/adze	完形 Perfect condition
16367	Fig.35:2	南千島 Southern Kuril Islands	択捉島年萌 Toshimoi, Etorofu Is.	骨角器 Bone/antler tool	棒状骨角器 Stick-like bone artifact	部分 Part
16368	Fig.35:3	南千島 Southern Kuril Islands	択捉島年萌 Toshimoi, Etorofu Is.	骨角器 Bone/antler tool	結合釣針軸部 Shaft of fishhook	完形 Perfect condition
16370	Fig.35:4	南千島 Southern Kuril Islands	択捉島年萌 Toshimoi, Etorofu Is.	骨角器 Bone/antler tool	不明骨角製品 Unknown bone/ antler artifact	部分 Part
16395	Fig.82:4	北千島 Northern Kuril Islands	占守島別飛 Bettobu, Shumshu Is.	骨角器 Bone/antler tool	中柄 Foreshaft	完形 Perfect condition
16396	Fig.82:5	北千島 Northern Kuril Islands	占守島別飛 Bettobu, Shumshu Is.	骨角器 Bone/antler tool	有孔骨角器 Bone/antler artifact with a hole	完形 Perfect condition
16397	Fig.82:6	北千島 Northern Kuril Islands	占守島別飛 Bettobu, Shumshu Is.	骨角器 Bone/antler tool	中柄 Foreshaft	完形 Perfect condition
16398	Fig.82:7	北千島 Northern Kuril Islands	占守島別飛 Bettobu, Shumshu Is.	骨角器 Bone/antler tool	銛頭（未製品？） Harpoon head （unfinished product?）	完形 Perfect condition
16399	Fig.83:1	北千島 Northern Kuril Islands	占守島別飛 Bettobu, Shumshu Is.	骨角器 Bone/antler tool	銛頭 Harpoon head	ほぼ完形 Near-perfect condition
16435	—	南千島 Southern Kuril Islands	南千島 Southern Kuril Islands	石器 Stone tool	礫 Pebble	完形 Perfect condition
16442	—	南千島 Southern Kuril Islands	択捉島留別竪穴A Pit dwelling A, Rubetsu, Etorofu Is.	植物遺存体 Plant remain	植物の焼け残り Charred plant	ほぼ完形 Near-perfect condition
17112	Fig.91:1	南千島？ Southern Kuril Islands?	択捉島留別竪穴 B? Pit dwelling B, Rubetsu, Etorofu Is.?	骨角器 Bone/antler tool	骨斧 Bone axe/adze	刃部 Edge
17113	—	南千島？ Southern Kuril Islands?	択捉島留別竪穴 B? Pit dwelling B, Rubetsu, Etorofu Is.?	骨角器 Bone/antler tool	残片 Remained piece	部分 Part

*22 「6」のラベル貼付，「占守，字ベットボ」の黒文字注記あり，2013 年新美倫子氏確認

帰属考古学的文化・時期 Archaeological culture or period	素材 Material	長さ Length (mm)	幅 Breadth (mm)	厚さ Thickness (mm)	重量 Weight (g)	特記事項・備考 Remarks	標本番号 Specimen No
不明 Unknown	頁岩 Shale	22.2	8.9	4.0	1.5		16037-12
不明 Unknown	チャート Chert	27.4	20.7	9.6	6.0		16037-13
不明 Unknown	チャート Chert	22.8	20.9	8.9	4.4	特徴的な打点径と放射状のリング	16037-14
不明 Unknown	安山岩 Andesite	(27.6)	18.0	7.0	(3.0)		16037-15
不明 Unknown	安山岩 Andesite	(27.8)	16.3	5.7	(2.7)		16037-16
不明 Unknown	安山岩 Andesite	(22.6)	9.4	7.5	(2.5)		16037-17
不明 Unknown	安山岩 Andesite	(23.2)	12.6	6.2	(1.7)		16037-18
不明 Unknown	鉄 Iron	(79.3)	30.7	14.8	(25.6)		16197
不明 Unknown	海獣骨 Sea mammal bone	111.6	23.6	9.4	13.9	台帳には出土地が記されていないが，武笠（1934）に写真あり	16365
不明 Unknown	海獣骨 Sea mammal bone	93.3	24.3	16.4	28.4	「エター　トーフツ」のラベル貼付	16366
不明 Unknown	鯨骨 Whale bone	(133.7)	21.4	15.1	(27.6)	「ピール　トシノエ」のラベル貼付，2013 年新美倫子氏確認	16367
不明 Unknown	海獣骨 Sea mammal bone	187.8	18.2	14.5	33.7	「ピール　トシノエ」のラベル貼付，2013 年新美倫子氏確認	16368
不明 Unknown	海獣骨？ Sea mammal bone?	(69.6)	15.1	4.7	(4.0)	「ピール　トシノエ」のラベル貼付，2013 年新美倫子氏確認	16370
不明 Unknown	鯨骨 Whale bone	115.3	11.2	9.2	7.4	「占守島　ベットブ」の朱書きあり，2013 年新美倫子氏確認	16395
不明 Unknown	鯨骨 Whale bone	85.4	16.2	4.8	7.3	「占守島　ベットブ」の朱書きあり，2013 年新美倫子氏確認	16396
不明 Unknown	鯨骨 Whale bone	100.6	8.9	8.9	7.6	*22	16397
不明 Unknown	不明 Unknown	75.2	21.6	8.4	7.2	「12」のラベル貼付,「占守嶋,字ペットホ」の黒文字注記あり，2013 年新美倫子氏確認	16398
不明 Unknown	不明 Unknown	95.2	(7.8)	6.6	(3.2)	「11」のラベル貼付,「占守,字ペットホ」の黒文字注記あり，2013 年新美倫子氏確認	16399
不明 Unknown	安山岩 Andesite	84.2	53.2	32.4	139.7	植木寿久，自然礫，一部研磨痕あり	16435
不明 Unknown	樹皮 Bark	(59.3)	42.3	16.5	(7.7)	樹皮を 6cm ほどの長さで折り返しながら巻き，最後に直交方向にまき留めたもの	16442
不明 Unknown	海獣骨 Sea mammal bone	(121.1)	(23.5)	11.2	(24.8)	*23	17112
不明 Unknown	海獣骨 Sea mammal bone	(150.6)	(45.2)	(19.8)	(44.1)	*23	17113

*23 「竪穴 B　二日」の筆書き注記のある紙に包まれていた資料，断定はできないが遺構名・日付からみて留別出土の可能性がある

標本番号 Specimen No	図版番号 Figure No.	地域 Region	遺跡・地点 Site/location	種類 Specimen class	器種・分類群 Kind of artifact or taxa	残存部位 Material condition
17117	Fig.91:2	南千島？ Southern Kuril Islands?	択捉島留別竪穴 B? Pit dwelling B, Rubetsu, Etorofu Is.?	骨角器 Bone/antler tool	釣針 Fishhook	基部 Base
17124	Fig.91:3	南千島？ Southern Kuril Islands?	択捉島留別竪穴 B? Pit dwelling B, Rubetsu, Etorofu Is.?	骨角器 Bone/antler tool	棒状骨角器 Stick-like bone artifact	部分 Part
17125	Fig.91:4	南千島？ Southern Kuril Islands?	択捉島留別竪穴 B? Pit dwelling B, Rubetsu, Etorofu Is.?	骨角器 Bone/antler tool	釣針？ Fishhook?	部分 Part
17151	—	南千島？ Southern Kuril Islands?	択捉島留別竪穴 B? Pit dwelling B, Rubetsu, Etorofu Is.?	動物遺存体 Animal remain	動物遺存体 Animal remain	部分 Part
17155	Fig.91:5	南千島？ Southern Kuril Islands?	択捉島留別竪穴 B? Pit dwelling B, Rubetsu, Etorofu Is.?	骨角器 Bone/antler tool	不明骨角製品 Unknown bone/ antler artifact	部分 Part
17156	—	南千島？ Southern Kuril Islands?	択捉島留別竪穴 B? Pit dwelling B, Rubetsu, Etorofu Is.?	動物遺存体 Animal remain	動物遺存体 Animal remain	部分 Part
17157	—	南千島？ Southern Kuril Islands?	択捉島留別竪穴 B? Pit dwelling B, Rubetsu, Etorofu Is.?	動物遺存体 Animal remain	動物遺存体 Animal remain	部分 Part
17193	—	南千島？ Southern Kuril Islands?	択捉島留別竪穴 B? Pit dwelling B, Rubetsu, Etorofu Is.?	骨角器 Bone/antler tool	素材 Material	部分 Part
17194	Fig.91:7	南千島？ Southern Kuril Islands?	択捉島留別竪穴 B? Pit dwelling B, Rubetsu, Etorofu Is.?	骨角器 Bone/antler tool	素材 Material	完形 Perfect condition
17195	Fig.91:6	南千島？ Southern Kuril Islands?	択捉島留別竪穴 B? Pit dwelling B, Rubetsu, Etorofu Is.?	骨角器 Bone/antler tool	骨斧 Bone axe/adze	基部 Base
17196	Fig.92:3	南千島？ Southern Kuril Islands?	択捉島留別竪穴 B? Pit dwelling B, Rubetsu, Etorofu Is.?	骨角器 Bone/antler tool	素材 Material	完形 Perfect condition
17197	Fig.92:2	南千島？ Southern Kuril Islands?	択捉島留別竪穴 B? Pit dwelling B, Rubetsu, Etorofu Is.?	骨角器 Bone/antler tool	釣針 Fishhook	部分 Part
17198	Fig.92:3	南千島？ Southern Kuril Islands?	択捉島留別竪穴 B? Pit dwelling B, Rubetsu, Etorofu Is.?	骨角器 Bone/antler tool	釣針 Fishhook	部分 Part
17199	—	南千島？ Southern Kuril Islands?	択捉島留別竪穴 B? Pit dwelling B, Rubetsu, Etorofu Is.?	骨角器 Bone/antler tool	素材 Material	部分 Part
17200	—	南千島？ Southern Kuril Islands?	択捉島留別竪穴 B? Pit dwelling B, Rubetsu, Etorofu Is.?	骨角器 Bone/antler tool	素材 Material	部分 Part
17874	Fig.57:1	南千島 Southern Kuril Islands	南千島 Southern Kuril Islands	土器 Pottery	注口土器 Lipped jug	口縁部 Rim
17875	—	南千島 Southern Kuril Islands	南千島 Southern Kuril Islands	土器 Pottery	深鉢形土器 Jar	胴部 Body
17876	—	南千島 Southern Kuril Islands	南千島 Southern Kuril Islands	土器 Pottery	深鉢形土器 Jar	胴部 Body
17877	Fig.57:2	南千島 Southern Kuril Islands	南千島 Southern Kuril Islands	土器 Pottery	深鉢形土器 Jar	口縁部 Rim
17878	Fig.57:3	南千島 Southern Kuril Islands	南千島 Southern Kuril Islands	土器 Pottery	深鉢形土器 Jar	胴部 Body
17879	Fig.57:4	南千島 Southern Kuril Islands	南千島 Southern Kuril Islands	土器 Pottery	深鉢形土器 Jar	底部 Bottom
17880	—	南千島 Southern Kuril Islands	南千島 Southern Kuril Islands	土器 Pottery	深鉢形土器 Jar	胴部 Body
17881	Fig.57:5	南千島 Southern Kuril Islands	南千島 Southern Kuril Islands	土器 Pottery	深鉢形土器 Jar	口縁部 Rim
17882	—	南千島 Southern Kuril Islands	南千島 Southern Kuril Islands	土器 Pottery	深鉢形土器 Jar	胴部 Body
17883	Fig.57:6	南千島 Southern Kuril Islands	南千島 Southern Kuril Islands	土器 Pottery	深鉢形土器 Jar	口縁部 Rim

*24 「竪穴 B　二日」の筆書き注記のある紙に包まれていた資料，断定はできないが遺構名・日付からみて留別出土の可能性がある

*25 「竪穴 B　二日」の筆書き注記のある紙に包まれていた資料，「竪穴　B　二日」の紙ラベルも貼付されている，断定はできないが遺構名・日付からみて留別出土の可能性がある

*26 植木寿久，「南千島　縄紋土器　野付郡　植木寿久寄贈」と墨書きされた博物館ラベルとともに収納

帰属考古学的文化・時期 Archaeological culture or period	素材 Material	長さ Length (mm)	幅 Breadth (mm)	厚さ Thickness (mm)	重量 Weight (g)	特記事項・備考 Remarks	標本番号 Specimen No
不明 Unknown	海獣骨 Sea mammal bone	(153.4)	(40.7)	(16.6)	(36.4)	*24	17117
不明 Unknown	海獣骨 Sea mammal bone	(96.3)	(24.7)	9.7	(17.1)	*24	17124
不明 Unknown	海獣骨 Sea mammal bone	(78.8)	(31.1)	15.6	(15.6)	*24	17125
不明 Unknown	骨 Bone	(80.7)	15.1	10.4	(6.8)	*24	17151
不明 Unknown	海獣骨？ Sea mammal bone?	(84.3)	14.2	13.4	(9.7)	*24	17155
不明 Unknown	肋骨 Rib	(93.2)	10.2	6.9	(5.1)	*24	17156
不明 Unknown	海獣骨肋骨？ Rib of sea mammal?	(97.6)	18.8	8.4	(8.8)	*24	17157
不明 Unknown	海獣骨 Sea mammal bone	(213.0)	(135.1)	22.9	(347.4)	*24	17193
不明 Unknown	海獣骨 Sea mammal bone	(183.9)	84.9	55.0	(325.3)	*25	17194
不明 Unknown	海獣骨 Sea mammal bone	(202.2)	66.1	21.3	(165.4)	*24	17195
不明 Unknown	海獣骨 Sea mammal bone	120.4	105.0	18.9	136.4	*24	17196
不明 Unknown	海獣骨 Sea mammal bone	(106.9)	(34.9)	16.1	(29.8)	*24	17197
不明 Unknown	海獣骨 Sea mammal bone	(178.8)	(42.3)	17.0	(46.8)	*24	17198
不明 Unknown	海獣骨 Sea mammal bone	(161.3)	(85.6)	25.9	(126.1)	*24	17199
不明 Unknown	海獣骨 Sea mammal bone	(134.8)	(52.2)	16.1	(48.9)	*24	17200
続縄文文化後期 Late Epi-Jomon	砂粒の多い胎土 Sand-rich clay	(49.9)	(57.2)	4.4	(23.6)	*26	17874
続縄文文化前期 Early Epi-Jomon	砂粒の多い胎土 Sand-rich clay	(57.5)	(61.1)	8.0	(34.9)	*27	17875
縄文または続縄文 Jomon or Epi-Jomon	砂粒の多い胎土 Sand-rich clay	(62.6)	(58.5)	7.6	(49.1)	*28	17876
オホーツク Okhotsk	砂粒の多い胎土 Sand-rich clay	(67.7)	(82.8)	9.1	(66.6)	*29	17877
縄文または続縄文 Jomon or Epi-Jomon	砂粒の多い胎土 Sand-rich clay	(81.6)	(72.0)	8.4	(45.3)	*26	17878
縄文または続縄文 Jomon or Epi-Jomon	砂粒の多い胎土 Sand-rich clay	(66.8)	(107.3)	(8.4)	(259.2)	*26	17879
縄文または続縄文 Jomon or Epi-Jomon	砂粒の多い胎土 Sand-rich clay	(45.8)	(57.0)	6.3	(20.8)	*26	17880
続縄文文化前期 Early Epi-Jomon	砂粒の多い胎土 Sand-rich clay	(68.2)	(33.3)	9.8	(24.6)	*27	17881
縄文または続縄文 Jomon or Epi-Jomon	砂粒の多い胎土 Sand-rich clay	(38.4)	(57.1)	4.8	(21.3)	*28	17882
続縄文文化前期 Early Epi-Jomon	砂粒の多い胎土 Sand-rich clay	(56.0)	(56.6)	8.6	(36.6)	*28	17883

*27　植木寿久,「南千島　縄紋土器　野付郡　植木寿久寄贈」と墨書きされた博物館ラベルとともに収納，外面付着炭化物
*28　植木寿久,「南千島　縄紋土器　野付郡　植木寿久寄贈」と墨書きされた博物館ラベルとともに収納，内面ヨコナデ
*29　植木寿久,「南千島　縄紋土器　野付郡　植木寿久寄贈」と墨書きされた博物館ラベルとともに収納，内面付着炭化物

標本番号 Specimen No	図版番号 Figure No.	地域 Region	遺跡・地点 Site/location	種類 Specimen class	器種・分類群 Kind of artifact or taxa	残存部位 Material condition
17884	Fig.57:9	南千島 Southern Kuril Islands	南千島 Southern Kuril Islands	土器 Pottery	深鉢形土器 Jar	胴部 Body
17885	Fig.57:7	南千島 Southern Kuril Islands	南千島 Southern Kuril Islands	土器 Pottery	深鉢形土器 Jar	口縁部 Rim
17886	—	南千島 Southern Kuril Islands	南千島 Southern Kuril Islands	土器 Pottery	深鉢形土器 Jar	胴部 Body
17887	Fig.57:8	南千島 Southern Kuril Islands	南千島 Southern Kuril Islands	土器 Pottery	深鉢形土器 Jar	胴部 Body
17888	Fig.57:10	南千島 Southern Kuril Islands	南千島 Southern Kuril Islands	土器 Pottery	深鉢形土器 Jar	口縁部 Rim
17889	Fig.58:1	南千島 Southern Kuril Islands	南千島 Southern Kuril Islands	土器 Pottery	深鉢形土器 Jar	口縁部 Rim
17890	Fig.58:2	南千島 Southern Kuril Islands	南千島 Southern Kuril Islands	土器 Pottery	深鉢形土器 Jar	口縁部 Rim
17891	Fig.58:3	南千島 Southern Kuril Islands	南千島 Southern Kuril Islands	土器 Pottery	深鉢形土器 Jar	口縁部 Rim
17892	Fig.58:4	南千島 Southern Kuril Islands	南千島 Southern Kuril Islands	土器 Pottery	注口土器 Lipped jug	注口部 Pour spout
17893	Fig.58:5	南千島 Southern Kuril Islands	南千島 Southern Kuril Islands	土器 Pottery	深鉢形土器 Jar	口縁部・胴部 Rim and body
17894	—	南千島 Southern Kuril Islands	南千島 Southern Kuril Islands	土器 Pottery	不明 Unknown	胴部 Body
17895	Fig.58:6	南千島 Southern Kuril Islands	南千島 Southern Kuril Islands	土器 Pottery	浅鉢形土器？ Bowl?	口縁部 Rim
17896	Fig.58:7	南千島 Southern Kuril Islands	南千島 Southern Kuril Islands	土器 Pottery	深鉢形土器 Jar	胴部 Body
17897	—	南千島 Southern Kuril Islands	南千島 Southern Kuril Islands	土器 Pottery	深鉢形土器 Jar	胴部 Body
17898	Fig.58:8	南千島 Southern Kuril Islands	南千島 Southern Kuril Islands	土器 Pottery	深鉢形土器 Jar	胴部 Body
17899	Fig.58:9	南千島 Southern Kuril Islands	南千島 Southern Kuril Islands	土器 Pottery	深鉢形土器 Jar	口縁部・胴部 Rim and body
17900	Fig.58:10	南千島 Southern Kuril Islands	南千島 Southern Kuril Islands	土器 Pottery	注口土器 Lipped jug	口縁部 Rim
17901	—	南千島 Southern Kuril Islands	南千島 Southern Kuril Islands	土器 Pottery	深鉢形土器 Jar	胴部 Body
17902	—	南千島 Southern Kuril Islands	南千島 Southern Kuril Islands	土器 Pottery	深鉢形土器 Jar	胴部 Body
17903	Fig.59:1	南千島 Southern Kuril Islands	南千島 Southern Kuril Islands	土器 Pottery	深鉢形土器 Jar	口縁部 Rim
17904	—	南千島 Southern Kuril Islands	南千島 Southern Kuril Islands	土器 Pottery	深鉢形土器 Jar	胴部 Body
17905	—	南千島 Southern Kuril Islands	南千島 Southern Kuril Islands	土器 Pottery	深鉢形土器 Jar	胴部 Body
17906	Fig.59:2	南千島 Southern Kuril Islands	南千島 Southern Kuril Islands	土器 Pottery	深鉢形土器 Jar	口縁部 Rim
17907	Fig.59:3	南千島 Southern Kuril Islands	南千島 Southern Kuril Islands	土器 Pottery	深鉢形土器 Jar	口縁部 Rim
17908	—	南千島 Southern Kuril Islands	南千島 Southern Kuril Islands	土器 Pottery	深鉢形土器 Jar	胴部 Body
17909	—	南千島 Southern Kuril Islands	南千島 Southern Kuril Islands	土器 Pottery	深鉢形土器 Jar	胴部 Body

*30　内面に付着炭化物，17906 と同一個体，破断面をふくめて表面がすべて摩耗

帰属考古学的文化・時期 Archaeological culture or period	素材 Material	長さ Length (mm)	幅 Breadth (mm)	厚さ Thickness (mm)	重量 Weight (g)	特記事項・備考 Remarks	標本番号 Specimen No
続縄文文化前期 Early Epi-Jomon	砂粒の多い胎土 Sand-rich clay	(141.5)	(81.5)	11.3	(148.7)		17884
続縄文 Epi-Jomon	砂粒の多い胎土 Sand-rich clay	(48.6)	(54.4)	6.7	(18.1)	*30	17885
続縄文文化後期 Late Epi-Jomon	砂粒の多い胎土 Sand-rich clay	(47.7)	(64.0)	6.5	(18.3)	外面に付着炭化物	17886
続縄文文化前期 Early Epi-Jomon	砂粒の多い胎土 Sand-rich clay	(41.4)	(77.0)	9.4	(40.6)	外面に付着炭化物	17887
続縄文文化前期 Early Epi-Jomon	砂粒の多い胎土 Sand-rich clay	(86.6)	(78.1)	10.8	(116.0)	口縁部内面にも縄文	17888
続縄文 Epi-Jomon	砂粒の多い胎土 Sand-rich clay	(100.3)	(65.5)	8.7	(62.6)	内面付着炭化物，植木寿久	17889
続縄文文化後期 Late Epi-Jomon	砂粒の多い胎土 Sand-rich clay	(31.1)	(48.2)	7.8	(12.4)		17890
続縄文 Epi-Jomon	砂粒の多い胎土 Sand-rich clay	(44.0)	(55.2)	7.0	(25.0)	表面摩耗	17891
続縄文文化後期 Late Epi-Jomon	砂粒の多い胎土 Sand-rich clay	(37.0)	(65.0)	6.3	(48.2)		17892
続縄文 Epi-Jomon	砂粒の多い胎土 Sand-rich clay	(65.2)	(111.3)	10.7	(120.4)	内面に付着炭化物	17893
不明 Unknown	砂粒の多い胎土 Sand-rich clay	(38.4)	(51.0)	7.3	(17.5)	表面摩耗	17894
不明 Unknown	砂粒少なく精良な胎土 Fine clay containing only a small quantity of sand	(41.9)	(52.2)	11.3	(32.5)	内面にも縦位に 3 本 1 組の沈線	17895
不明 Unknown	砂粒の多い胎土 Sand-rich clay	(47.1)	(38.8)	5.8	(9.3)		17896
続縄文文化前期 Early Epi-Jomon	砂粒の多い胎土 Sand-rich clay	(58.3)	(38.7)	6.3	(16.1)		17897
続縄文文化後期 Late Epi-Jomon	砂粒の多い胎土 Sand-rich clay	(111.7)	(95.0)	7.5	(84.4)	線状の列点あり	17898
続縄文文化前期 Early Epi-Jomon	砂粒の多い胎土 Sand-rich clay	(97.6)	(89.1)	7.8	(115.7)	外面に付着炭化物	17899
続縄文文化後期 Late Epi-Jomon	砂粒の多い胎土 Sand-rich clay	(66.9)	(111.0)	8.5	(128.1)		17900
不明 Unknown	砂粒の多い胎土 Sand-rich clay	(59.8)	(41.0)	12.4	(21.0)		17901
続縄文文化後期 Late Epi-Jomon	砂粒の多い胎土 Sand-rich clay	(68.9)	(65.0)	7.3	(30.0)		17902
続縄文文化後期 Late Epi-Jomon	砂粒の多い胎土 Sand-rich clay	(65.6)	(38.0)	7.1	(18.9)		17903
不明 Unknown	砂粒の多い胎土 Sand-rich clay	(45.2)	(36.4)	7.0	(13.1)		17904
続縄文文化後期 Late Epi-Jomon	砂粒の多い胎土 Sand-rich clay	(44.0)	(40.6)	5.8	(8.7)	長条縄文（RL）	17905
続縄文文化前期 Early Epi-Jomon	砂粒の多い胎土 Sand-rich clay	(40.5)	(30.6)	6.6	(14.4)	17885 と同一個体，破断面をふくめて表面がすべて摩耗	17906
続縄文文化後期 Late Epi-Jomon	砂粒の多い胎土 Sand-rich clay	(43.6)	(45.8)	6.3	(14.6)		17907
続縄文文化後期 Late Epi-Jomon	砂粒の多い胎土 Sand-rich clay	(29.0)	(48.5)	6.5	(10.5)		17908
不明 Unknown	砂粒の多い胎土 Sand-rich clay	(44.4)	(38.3)	6.9	(12.5)	地紋は縦位の長条縄文（RL）	17909

標本番号 Specimen No	図版番号 Figure No.	地域 Region	遺跡・地点 Site/location	種類 Specimen class	器種・分類群 Kind of artifact or taxa	残存部位 Material condition
17910	—	南千島 Southern Kuril Islands	南千島 Southern Kuril Islands	土器 Pottery	深鉢形土器 Jar	胴部 Body
17911	—	南千島 Southern Kuril Islands	南千島 Southern Kuril Islands	土器 Pottery	深鉢形土器 Jar	胴部 Body
17912	—	南千島 Southern Kuril Islands	南千島 Southern Kuril Islands	土器 Pottery	深鉢形土器 Jar	胴部 Body
17913	—	南千島 Southern Kuril Islands	南千島 Southern Kuril Islands	土器 Pottery	深鉢形土器 Jar	胴部 Body
17914	Fig.59:4	南千島 Southern Kuril Islands	南千島 Southern Kuril Islands	土器 Pottery	深鉢形土器 Jar	口縁部 Rim
17915	—	南千島 Southern Kuril Islands	南千島 Southern Kuril Islands	土器 Pottery	深鉢形土器 Jar	胴部 Body
17916	Fig.59:5	南千島 Southern Kuril Islands	南千島 Southern Kuril Islands	土器 Pottery	深鉢形土器 Jar	口縁部 Rim
17917	—	南千島 Southern Kuril Islands	南千島 Southern Kuril Islands	土器 Pottery	深鉢形土器 Jar	胴部 Body
17918	—	南千島 Southern Kuril Islands	南千島 Southern Kuril Islands	土器 Pottery	深鉢形土器 Jar	胴部 Body
17919	Fig.59:6	南千島 Southern Kuril Islands	南千島 Southern Kuril Islands	土器 Pottery	深鉢形土器 Jar	口縁部 Rim
17920	—	南千島 Southern Kuril Islands	南千島 Southern Kuril Islands	土器 Pottery	深鉢形土器？ Jar?	胴部 Body
17921	—	南千島 Southern Kuril Islands	南千島 Southern Kuril Islands	土器 Pottery	深鉢形土器 Jar	胴部 Body
17922	—	南千島 Southern Kuril Islands	南千島 Southern Kuril Islands	土器 Pottery	深鉢形土器 Jar	胴部 Body
17977	Fig.59:7	南千島 Southern Kuril Islands	南千島 Southern Kuril Islands	土器 Pottery	深鉢形土器 Jar	口縁部・胴部 Rim and body
17979	Fig.60:1	南千島 Southern Kuril Islands	南千島 Southern Kuril Islands	土器 Pottery	深鉢形土器 Jar	口縁部・胴部 Rim and body
17980	Fig.60:2	南千島 Southern Kuril Islands	南千島 Southern Kuril Islands	土器 Pottery	深鉢形土器 Jar	口縁部 Rim
17981	Fig.60:3	南千島 Southern Kuril Islands	南千島 Southern Kuril Islands	土器 Pottery	深鉢形土器 Jar	胴部 Body
17982	Fig.60:4	南千島 Southern Kuril Islands	南千島 Southern Kuril Islands	土器 Pottery	深鉢形土器 Jar	胴部 Body
17983	Fig.60:5	南千島 Southern Kuril Islands	南千島 Southern Kuril Islands	土器 Pottery	深鉢形土器 Jar	口縁部・胴部 Rim and body
17984	Fig.61:1	南千島 Southern Kuril Islands	南千島 Southern Kuril Islands	土器 Pottery	深鉢形土器 Jar	胴部 Body
17985	Fig.61:2	南千島 Southern Kuril Islands	南千島 Southern Kuril Islands	土器 Pottery	深鉢形土器 Jar	胴部 Body
17986	Fig.30:1	南千島 Southern Kuril Islands	国後島 Kunashiri Is.	土器 Pottery	鉢形土器 Bowl	ほぼ完形 Near-perfect condition
17987	Fig.61:3	南千島 Southern Kuril Islands	南千島 Southern Kuril Islands	土器 Pottery	深鉢形土器？ Jar?	胴部 Body
17988	Fig.61:4	南千島 Southern Kuril Islands	南千島 Southern Kuril Islands	土器 Pottery	深鉢形土器 Jar	胴部 Body
17989	Fig.61:5	南千島 Southern Kuril Islands	南千島 Southern Kuril Islands	土器 Pottery	深鉢形土器 Jar	胴部 Body

*31　外面に付着炭化物，口縁端部および口縁内面上部に 1 条の縄側面圧痕（ｒ）がめぐる

*32　内外面に付着炭化物，内面に筆朱書きで「南千島」の注記あり，18080 と同一個体，放射性炭素年代測定および窒素･炭素同位体比分析用付着炭化物採取，内面 2560 ± 30BP，外面 2330 ± 30BP，δ 13C 内面 -23.3，外面 -23.1

*33　内外面に付着炭化物，内面に筆朱書きで「南千島」の注記あり

帰属考古学的文化・時期 Archaeological culture or period	素材 Material	長さ Length (mm)	幅 Breadth (mm)	厚さ Thickness (mm)	重量 Weight (g)	特記事項・備考 Remarks	標本番号 Specimen No
続縄文文化前期 Early Epi-Jomon	砂粒の多い胎土 Sand-rich clay	(46.9)	(37.4)	6.6	(8.2)		17910
不明 Unknown	砂粒の多い胎土 Sand-rich clay	(33.0)	(38.5)	6.7	(8.8)	補修孔あり	17911
続縄文文化後期 Late Epi-Jomon	砂粒の多い胎土 Sand-rich clay	(47.7)	(33.9)	5.5	(10.2)		17912
続縄文文化後期 Late Epi-Jomon	砂粒の多い胎土 Sand-rich clay	(46.7)	(33.8)	7.5	(9.8)		17913
続縄文文化前期 Early Epi-Jomon	砂粒の多い胎土 Sand-rich clay	(41.8)	(32.2)	12.3	(14.7)	外面に付着炭化物	17914
続縄文文化前期 Early Epi-Jomon	砂粒の多い胎土 Sand-rich clay	(6.3)	(30.7)	6.8	(9.1)	外面に粘土瘤貼付。縄(l)の側面圧痕と端部圧痕	17915
続縄文文化前期 Early Epi-Jomon	砂粒の多い胎土 Sand-rich clay	(44.0)	(31.7)	5.3	(9.6)	*31	17916
続縄文文化後期 Late Epi-Jomon	砂粒の多い胎土 Sand-rich clay	(33.9)	(40.2)	7.1	(11.9)		17917
続縄文文化前期 Early Epi-Jomon	砂粒の多い胎土 Sand-rich clay	(46.2)	(37.8)	5.6	(7.3)	地紋(LR)	17918
続縄文文化前期 Early Epi-Jomon	砂粒の多い胎土 Sand-rich clay	(26.5)	(36.9)	7.0	(7.5)		17919
不明 Unknown	砂粒少なく精良な胎土 Fine clay containing only a small quantity of sand	(31.7)	(37.8)	5.4	(6.3)		17920
続縄文文化前期 Early Epi-Jomon	砂粒の多い胎土 Sand-rich clay	(42.7)	(25.4)	6.9	(7.6)		17921
不明 Unknown	砂粒の多い胎土 Sand-rich clay	(36.6)	(33.1)	6.5	(7.6)	外面摩耗	17922
続縄文文化後期 Late Epi-Jomon	砂粒の多い胎土 Sand-rich clay	(20.5)	(17.5)	11.5	(483.3)	*32	17977
続縄文文化後期 Late Epi-Jomon	砂粒の多い胎土 Sand-rich clay	(101.5)	(93.3)	8.1	(107.7)	*33	17979
縄文後晩期または続縄文 Late/Final Jomon or Epi-Jomon	砂粒の多い胎土 Sand-rich clay	(90.5)	(128.3)	9.7	(156.8)	外面に黒班，内面ヨコナデ，18008，18011 と接合	17980
続縄文文化後期 Late Epi-Jomon	砂粒の多い胎土 Sand-rich clay	(135.4)	(121.8)	7.5	(128.5)	内面に筆朱書きで「南千島」の注記あり	17981
続縄文文化後期 Late Epi-Jomon	砂粒の多い胎土 Sand-rich clay	(88.2)	(60.0)	11.3	(48.5)	内面に筆朱書きで「南千島」の注記あり	17982
オホーツク Okhotsk	砂粒の多い胎土 Sand-rich clay	(134.4)	(148.4)	8.5	(253.7)	*34	17983
オホーツク Okhotsk	砂粒の多い胎土 Sand-rich clay	(148.0)	(150.5)	16.0	(369.4)	*35	17984
縄文または続縄文 Jomon or Epi-Jomon	砂粒の多い胎土 Sand-rich clay	(104.5)	(84.4)	9.2	(103.1)	内面に筆朱書きで「南千島」の注記あり，内面ガジリ	17985
続縄文文化後期 Late Epi-Jomon	砂粒の多い胎土 Sand-rich clay	117.6	(107.0)	6.4	(164.8)	内面に筆朱書きで「國後昭和三年」の注記	17986
縄文または続縄文 Jomon or Epi-Jomon	砂粒の多い胎土 Sand-rich clay	(77.5)	(82.4)	(10.4)	(57.3)	*36	17987
続縄文 Epi-Jomon	砂粒の多い胎土 Sand-rich clay	(70.1)	(100.2)	8.2	(65.0)	*37	17988
縄文または続縄文 Jomon or Epi-Jomon	砂粒の多い胎土 Sand-rich clay	(90.8)	(68.3)	11.0	(70.6)	*38	17989

*34　補修孔 1 カ所（外面→内面 ?）あり，内面に筆朱書きで「南千島」の注記あり
*35　補修孔（外面→内面）1 カ所あり，内面に筆朱書きで「南千島」の注記あり
*36　内面に付着炭化物，外面摩耗，内面に筆朱書きで「南千島」の注記あり
*37　2 カ所に補修孔あり（ともに外面からの穿孔），内面に筆朱書きで「南千島」の注記あり
*38　内面にガジリ・引掻き痕，そのうえに書かれた筆朱書き「南千島」の注記あり

標本番号 Specimen No	図版番号 Figure No.	地域 Region	遺跡・地点 Site/location	種類 Specimen class	器種・分類群 Kind of artifact or taxa	残存部位 Material condition
17990	Fig.62:1	南千島 Southern Kuril Islands	南千島 Southern Kuril Islands	土器 Pottery	深鉢形土器 Jar	口縁部・胴部 Rim and body
17991	Fig.62:2	南千島 Southern Kuril Islands	南千島 Southern Kuril Islands	土器 Pottery	深鉢形土器 Jar	胴部 Body
17992	Fig.62:3	南千島 Southern Kuril Islands	南千島 Southern Kuril Islands	土器 Pottery	深鉢形土器 Jar	口縁部 Rim
17993	Fig.62:4	南千島 Southern Kuril Islands	南千島 Southern Kuril Islands	土器 Pottery	深鉢形土器 Jar	胴部 Body
17994	Fig.62:5	南千島 Southern Kuril Islands	南千島 Southern Kuril Islands	土器 Pottery	深鉢形土器 Jar	口縁部 Rim
17995	Fig.62:6	南千島 Southern Kuril Islands	南千島 Southern Kuril Islands	土器 Pottery	深鉢形土器 Jar	胴部 Body
17996	Fig.62:7	南千島 Southern Kuril Islands	南千島 Southern Kuril Islands	土器 Pottery	深鉢形土器 Jar	胴部 Body
17997	Fig.62:8	南千島 Southern Kuril Islands	南千島 Southern Kuril Islands	土器 Pottery	深鉢形土器 Jar	底部 Bottom
17998	Fig.63:1	南千島 Southern Kuril Islands	南千島 Southern Kuril Islands	土器 Pottery	深鉢形土器 Jar	口縁部 Rim
17999	Fig.63:2	南千島 Southern Kuril Islands	南千島 Southern Kuril Islands	土器 Pottery	深鉢形土器 Jar	胴部 Body
18000	Fig.63:3	南千島 Southern Kuril Islands	南千島 Southern Kuril Islands	土器 Pottery	深鉢形土器 Jar	胴部 Body
18001	Fig.63:4	南千島 Southern Kuril Islands	南千島 Southern Kuril Islands	土器 Pottery	深鉢形土器 Jar	胴部 Body
18002	Fig.63:5	南千島 Southern Kuril Islands	南千島 Southern Kuril Islands	土器 Pottery	深鉢形土器 Jar	胴部 Body
18003	Fig.63:6	南千島 Southern Kuril Islands	南千島 Southern Kuril Islands	土器 Pottery	甕形土器 Jar	口縁部 Rim
18004	—	南千島 Southern Kuril Islands	南千島 Southern Kuril Islands	土器 Pottery	深鉢形土器 Jar	胴部 Body
18005	Fig.63:7	南千島 Southern Kuril Islands	南千島 Southern Kuril Islands	土器 Pottery	深鉢形土器 Jar	胴部 Body
18006	—	南千島 Southern Kuril Islands	南千島 Southern Kuril Islands	土器 Pottery	深鉢形土器？ Jar?	胴部 Body
18007	—	南千島 Southern Kuril Islands	南千島 Southern Kuril Islands	土器 Pottery	深鉢形土器？ Jar?	胴部 Body
18008	—	南千島 Southern Kuril Islands	南千島 Southern Kuril Islands	土器 Pottery	深鉢形土器 Jar	胴部 Body
18009	Fig.63:8	南千島 Southern Kuril Islands	南千島 Southern Kuril Islands	土器 Pottery	深鉢形土器 Jar	胴部 Body
18010	Fig.64:1	南千島 Southern Kuril Islands	南千島 Southern Kuril Islands	土器 Pottery	深鉢形土器 Jar	口縁部 Rim
18011	—	南千島 Southern Kuril Islands	南千島 Southern Kuril Islands	土器 Pottery	深鉢形土器 Jar	胴部 Body
18012	Fig.64:2	南千島 Southern Kuril Islands	南千島 Southern Kuril Islands	土器 Pottery	深鉢形土器 Jar	口縁部 Rim
18013	—	南千島 Southern Kuril Islands	南千島 Southern Kuril Islands	土器 Pottery	深鉢形土器 Jar	胴部 Body
18014	Fig.64:3	南千島 Southern Kuril Islands	南千島 Southern Kuril Islands	土器 Pottery	深鉢形土器 Jar	口縁部 Rim

*39　内面ヨコミガキ，内面に筆朱書きで「南千島」の注記あり
*40　外面ガジリ痕，口縁部外面に 1 条の縄（RL）側面圧痕，内面に朱書きで「南千島」の注記あり
*41　表面摩耗，外面に赤色顔料の痕跡あり，外面に付着炭化物，微隆起線文を切ってキザミが施される
*42　外面に縄（R）の側面圧痕，内面に筆朱書きで「南千島」の注記あり
*43　縄文原体（RL）の節小さい，内面に筆朱書きで「南千島」の注記あり
*44　補修孔（外面からの穿孔）あり，内面に筆朱書きで「南千島」の注記あり

帰属考古学的文化・時期 Archaeological culture or period	素材 Material	長さ Length (mm)	幅 Breadth (mm)	厚さ Thickness (mm)	重量 Weight (g)	特記事項・備考 Remarks	標本番号 Specimen No
オホーツク Okhotsk	砂粒の多い胎土 Sand-rich clay	(99.8)	(108.3)	8.1	(133.0)	内面に筆朱書きで「南千島」の注記あり	17990
オホーツク Okhotsk	砂粒の多い胎土 Sand-rich clay	(95.7)	(133.3)	9.1	(139.2)	*39	17991
縄文晩期～続縄文？ Final Jomon or Epi-Jomon?	砂粒の多い胎土 Sand-rich clay	(75.3)	(91.4)	13.4	(84.6)	*40	17992
続縄文文化後期 Late Epi-Jomon	砂粒の多い胎土 Sand-rich clay	(108.4)	(60.7)	8.7	(61.6)	*41	17993
不明 Unknown	砂粒の多い胎土 Sand-rich clay	(44.4)	(55.5)	10.4	(25.0)	*42	17994
オホーツク文化中期 Middle Okhotsk	砂粒の多い胎土 Sand-rich clay	(122.0)	(147.8)	10.0	(244.6)	外面に付着炭化物，内面にガジリ・引掻き痕	17995
縄文晩期～続縄文？ Final Jomon or Epi-Jomon?	砂粒の多い胎土 Sand-rich clay	(76.3)	(82.2)	(7.4)	(82.1)	*43	17996
不明 Unknown	砂粒の多い胎土 Sand-rich clay	(46.0)	(71.5)	(7.4)	(54.7)	内面に筆朱書きで「南千島」の注記あり	17997
縄文晩期～続縄文？ Final Jomon or Epi-Jomon?	砂粒の多い胎土 Sand-rich clay	(64.0)	(67.2)	9.9	(60.2)	内面に筆朱書きで「南千島」の注記あり	17998
トビニタイ Tobinitai	砂粒の多い胎土 Sand-rich clay	(78.9)	(77.7)	7.6	(55.6)		17999
オホーツク文化中期 Middle Okhotsk	砂粒の多い胎土 Sand-rich clay	(67.2)	(86.5)	8.5	(52.5)	内面ヨコミガキ	18000
オホーツク Okhotsk	砂粒の多い胎土 Sand-rich clay	(95.0)	(110.0)	7.5	(118.3)	内面に筆朱書きで「南千島」の注記あり	18001
縄文または続縄文 Jomon or Epi-Jomon	砂粒の多い胎土 Sand-rich clay	(49.5)	(79.7)	11.1	(43.8)	*44	18002
オホーツク文化中期 Middle Okhotsk	砂粒の多い胎土 Sand-rich clay	(57.4)	(69.3)	8.3	(36.8)	内面ヨコミガキ，外面に付着炭化物	18003
縄文または続縄文 Jomon or Epi-Jomon	砂粒の多い胎土 Sand-rich clay	(37.2)	(49.3)	7.7	(14.5)	*45	18004
縄文または続縄文 Jomon or Epi-Jomon	砂粒の多い胎土 Sand-rich clay	(59.8)	(79.0)	8.2	(44.3)	*46	18005
続縄文 Epi-Jomon	砂粒の多い胎土 Sand-rich clay	(34.5)	(41.8)	11.2	(15.8)	外面摩耗	18006
不明 Unknown	砂粒の多い胎土 Sand-rich clay	(48.7)	(54.4)	9.4	(21.5)	*47	18007
縄文後晩期または続縄文 Late/Final Jomon or Epi-Jomon	砂粒の多い胎土 Sand-rich clay	(42.9)	(58.3)	(10.3)	(23.8)	17980，18011 と接合，外面剥落	18008
縄文または続縄文 Jomon or Epi-Jomon	砂粒の多い胎土 Sand-rich clay	(67.8)	(93.0)	11.1	(67.3)	*48	18009
続縄文文化前期 Early Epi-Jomon	砂粒の多い胎土 Sand-rich clay	(28.8)	(28.9)	7.3	(4.7)	*49	18010
縄文後晩期または続縄文 Late/Final Jomon or Epi-Jomon	砂粒の多い胎土 Sand-rich clay	(22.0)	(31.3)	8.5	(5.2)	17980，18008 と接合	18011
続縄文文化後期 Late Epi-Jomon	砂粒の多い胎土 Sand-rich clay	(79.7)	(76.3)	12.4	(77.9)	*50	18012
縄文または続縄文 Jomon or Epi-Jomon	砂粒の多い胎土 Sand-rich clay	(51.1)	(43.8)	8.7	(17.1)	地紋 RL，内面にで朱書きで「南千島」の注記あり	18013
オホーツク文化後期 Late Okhotsk	砂粒の多い胎土 Sand-rich clay	(72.1)	(84.7)	5.2	(63.5)	エッター寄贈，外面付着炭化物，内面ヨコナデ	18014

*45　内面に付着炭化物，内面に筆朱書きで「南千島」の注記あり，注記のうえに資料番号のラベルが貼付されている
*46　焼成良好，縄文原体（RL）の節小さい，内面に筆朱書きで「南千島」の注記あり
*47　地紋 RL，内面に筆朱書きで「南千島」の注記あり，その上に資料 No のラベルが貼付されている
*48　地紋 RL，内面ヨコナデ，内面に筆朱書きで「南千島」の注記あり
*49　外面に縄（R）の側面圧痕，内面に筆朱書きで「南千島」の注記あり，その上から資料 No のラベルが貼付されている
*50　補修孔（2 カ所，外面→内面）あり，うち 1 カ所は付着炭化物によって塞がれている，外面に付着炭化物，地紋 RL

標本番号 Specimen No	図版番号 Figure No.	地域 Region	遺跡・地点 Site/location	種類 Specimen class	器種・分類群 Kind of artifact or taxa	残存部位 Material condition
18015	—	南千島 Southern Kuril Islands	南千島 Southern Kuril Islands	土器 Pottery	深鉢形土器 Jar	胴部 Body
18016	—	南千島 Southern Kuril Islands	南千島 Southern Kuril Islands	土器 Pottery	深鉢形土器 Jar	胴部 Body
18017	—	南千島 Southern Kuril Islands	南千島 Southern Kuril Islands	土器 Pottery	深鉢形土器 Jar	胴部 Body
18018	—	南千島 Southern Kuril Islands	南千島 Southern Kuril Islands	土器 Pottery	深鉢形土器 Jar	胴部 Body
18019	—	南千島 Southern Kuril Islands	南千島 Southern Kuril Islands	土器 Pottery	深鉢形土器 Jar	胴部 Body
18020	—	南千島 Southern Kuril Islands	南千島 Southern Kuril Islands	土器 Pottery	深鉢形土器 Jar	胴部 Body
18021	Fig.64:4	南千島 Southern Kuril Islands	南千島 Southern Kuril Islands	土器 Pottery	深鉢形土器 Jar	底部 Bottom
18022	—	南千島 Southern Kuril Islands	南千島 Southern Kuril Islands	土器 Pottery	深鉢形土器 Jar	胴部 Body
18023	—	南千島 Southern Kuril Islands	南千島 Southern Kuril Islands	土器 Pottery	深鉢形土器 Jar	胴部 Body
18024	Fig.64:5	南千島 Southern Kuril Islands	南千島 Southern Kuril Islands	土器 Pottery	深鉢形土器 Jar	口縁部 Rim
18026	—	南千島 Southern Kuril Islands	国後島二木城 Nikishiro, Kunashiri Is.	土器 Pottery	深鉢形土器 Jar	胴部 Body
18027	Fig.2:5	南千島 Southern Kuril Islands	国後島二木城 Nikishiro, Kunashiri Is.	土器 Pottery	深鉢形土器 Jar	口縁部・胴部 Rim and body
18028	Fig.2:6	南千島 Southern Kuril Islands	国後島二木城 Nikishiro, Kunashiri Is.	土器 Pottery	深鉢形土器 Jar	胴部 Body
18029	Fig.2:7	南千島 Southern Kuril Islands	国後島二木城 Nikishiro, Kunashiri Is.	土器 Pottery	深鉢形土器 Jar	口縁部 Rim
18030	—	南千島 Southern Kuril Islands	色丹島幌別 Horobetsu, Shikotan Is.	土器 Pottery	深鉢形土器 Jar	胴部 Body
18031	—	南千島 Southern Kuril Islands	国後島二木城 Nikishiro, Kunashiri Is.	土器 Pottery	深鉢形土器 Jar	胴部 Body
18032	—	南千島 Southern Kuril Islands	色丹島幌別 Horobetsu, Shikotan Is.	土器 Pottery	深鉢形土器 Jar	胴部 Body
18033	—	南千島 Southern Kuril Islands	色丹島 Shikotan, Is.	石器 Stone tool	剥片 Flake	完形 Perfect condition
18034	—	南千島 Southern Kuril Islands	色丹島 Shikotan, Is.	石器 Stone tool	尖頭器 Point	ほぼ完形 Near-perfect condition
18035	Fig.2:8	南千島 Southern Kuril Islands	国後島二木城 Nikishiro, Kunashiri Is.	土器 Pottery	深鉢形土器もしくは鉢形土器 Jar or bowl	口縁部 Rim
18036	Fig.2:9	南千島 Southern Kuril Islands	国後島二木城 Nikishiro, Kunashiri Is.	土器 Pottery	深鉢形土器もしくは鉢形土器 Jar or bowl	口縁部 Rim
18037	Fig.3:1	南千島 Southern Kuril Islands	国後島二木城 Nikishiro, Kunashiri Is.	土器 Pottery	深鉢形土器もしくは鉢形土器 Jar or bowl	口縁部 Rim
18038	Fig.3:2	南千島 Southern Kuril Islands	国後島二木城 Nikishiro, Kunashiri Is.	土器 Pottery	深鉢形土器 Jar	口縁部 Rim
18039	—	南千島 Southern Kuril Islands	色丹島幌別 Horobetsu, Shikotan Is.	石器 Stone tool	二次加工ある剥片 Retouched flake	完形 Perfect condition

*51　エッター寄贈，内面に「南千島」の筆朱書きあり，内面付着炭化物
*52　エッター寄贈，内面に「南千島」の筆朱書きあり，内面摩耗
*53　エッター寄贈，内面付着炭化物，内面に黒字で注記あるが判読不能

帰属考古学的文化・時期 Archaeological culture or period	素材 Material	長さ Length (mm)	幅 Breadth (mm)	厚さ Thickness (mm)	重量 Weight (g)	特記事項・備考 Remarks	標本番号 Specimen No
縄文または続縄文 Jomon or Epi-Jomon	砂粒の多い胎土 Sand-rich clay	(61.0)	(56.2)	8.0	(38.8)	*51	18015
縄文または続縄文 Jomon or Epi-Jomon	砂粒の多い胎土 Sand-rich clay	(47.0)	(49.0)	8.0	(24.1)	エッター寄贈，内面付着炭化物	18016
縄文または続縄文 Jomon or Epi-Jomon	砂粒の多い胎土 Sand-rich clay	(39.2)	(46.5)	7.7	(18.4)	*52	18017
縄文または続縄文 Jomon or Epi-Jomon	砂粒の多い胎土 Sand-rich clay	(42.3)	(43.6)	(8.9)	(16.7)	エッター寄贈，内面に「南千島」の筆朱書きあり	18018
縄文または続縄文 Jomon or Epi-Jomon	砂粒の多い胎土 Sand-rich clay	(63.1)	(55.3)	8.5	(26.8)	*51	18019
縄文または続縄文 Jomon or Epi-Jomon	砂粒の多い胎土 Sand-rich clay	(42.7)	(69.8)	7.4	(22.5)	エッター寄贈，内面に「南千島」の筆朱書きあり	18020
縄文または続縄文 Jomon or Epi-Jomon	砂粒の多い胎土 Sand-rich clay	(48.5)	(89.6)	8.2	(101.1)	エッター寄贈，内面に「南千島」の筆朱書きあり	18021
トビニタイ Tobinitai	砂粒の多い胎土 Sand-rich clay	(57.2)	(47.4)	7.7	(28.5)	*53	18022
縄文または続縄文 Jomon or Epi-Jomon	砂粒の多い胎土 Sand-rich clay	(37.3)	(41.1)	8.1	(13.8)	エッター寄贈，内面ヨコナデ	18023
続縄文文化後期 Late Epi-Jomon	砂粒の多い胎土 Sand-rich clay	(44.6)	(50.4)	7.3	(17.3)	内面に「南千島」の筆朱書きあり，内面付着炭化物	18024
続縄文 Epi-Jomon	砂粒の多い胎土 Sand-rich clay	(39.7)	(46.8)	6.4	(16.1)	内面に「ニキシロ」の筆朱書きあり	18026
続縄文文化後期 Late Epi-Jomon	砂粒の多い胎土 Sand-rich clay	(119.5)	(91.1)	12.2	(164.7)	内面に「ニキシロ」の筆朱書きあり，外面付着炭化物	18027
続縄文文化後期 Late Epi-Jomon	砂粒の多い胎土 Sand-rich clay	(75.5)	(112.3)	8.4	(101.3)	内面に「ニキシロ」の筆朱書きあり	18028
続縄文文化後期 Late Epi-Jomon	砂粒の多い胎土 Sand-rich clay	(80.4)	(72.2)	8.7	(79.2)	内面に「ニキシロ」の筆朱書きあり	18029
縄文または続縄文 Jomon or Epi-Jomon	砂粒の多い胎土 Sand-rich clay	(39.5)	(38.6)	7.2	(11.7)	1937.10.10　古川良雄採集	18030
続縄文 Epi-Jomon	砂粒の多い胎土 Sand-rich clay	(52.7)	(51.9)	7.1	(26.0)	内面に「ニキシロ」の筆朱書きあり	18031
縄文または続縄文 Jomon or Epi-Jomon	砂粒の多い胎土 Sand-rich clay	(45.4)	(45.5)	7.2	(16.9)	1937.10.10　古川良雄採集	18032
不明 Unknown	頁岩 Shale	6.3	44.1	3.7	9.9	*54	18033
不明 Unknown	頁岩 Shale	(85.9)	31.7	8.4	(18.6)	*54	18034
続縄文文化後期 Late Epi-Jomon	砂粒の多い胎土 Sand-rich clay	(83.6)	(72.4)	10.1	(78.3)	口縁部突起あり，内面に「ニキシロ」の筆朱書きあり	18035
続縄文文化後期 Late Epi-Jomon	砂粒の多い胎土 Sand-rich clay	(54.5)	(61.8)	10.1	(31.2)	内面に「ニキシロ」の筆朱書きあり，18037 と同一個体	18036
続縄文文化後期 Late Epi-Jomon	砂粒の多い胎土 Sand-rich clay	(59.1)	(64.0)	10.5	(41.2)	*55	18037
縄文または続縄文 Jomon or Epi-Jomon	砂粒の多い胎土 Sand-rich clay	(64.4)	(85.8)	6.2	(39.8)	古川良雄採集，内面付着炭化物	18038
不明 Unknown	黒曜石 Obsidian	43.5	57.2	27.6	8.2	古川良雄採集	18039

*54　「ニキシロ北縄散布地」の筆朱きあり，台帳では「千島色丹別色丹散別地」

*55　内面に「ニキシロ」の筆朱書きあり，内面付着炭化物，外面と内面から穿孔した未貫通の補修孔 1 カ所あり，18036 と同一個体

標本番号 Specimen No	図版番号 Figure No.	地域 Region	遺跡・地点 Site/location	種類 Specimen class	器種・分類群 Kind of artifact or taxa	残存部位 Material condition
18040	—	南千島 Southern Kuril Islands	色丹島幌別 Horobetsu, Shikotan Is.	土器 Pottery	二次加工ある剥片 Retouched flake	部分 Part
18041	—	南千島 Southern Kuril Islands	色丹島幌別 Horobetsu, Shikotan Is.	石器 Stone tool	二次加工ある剥片 Retouched flake	部分 Part
18042	—	南千島 Southern Kuril Islands	色丹島幌別 Horobetsu, Shikotan Is.	土器 Pottery	深鉢形土器 Jar	胴部 Body
18043	—	南千島 Southern Kuril Islands	色丹島幌別 Horobetsu, Shikotan Is.	石器 Stone tool	使用痕ある剥片 Utilized flake	部分 Part
18044	—	南千島 Southern Kuril Islands	色丹島幌別 Horobetsu, Shikotan Is.	土器 Pottery	深鉢形土器 Jar	胴部 Body
18045	—	南千島 Southern Kuril Islands	色丹島幌別 Horobetsu, Shikotan Is.	石器 Stone tool	石鏃 Arrowhead	ほぼ完形 Near-perfect condition
18048	Fig.15:2	南千島 Southern Kuril Islands	国後島二木城シブチャリ河口 Mouth of the Shibuchari river, Nikishiro, Kunashiri Is.	鉄器 Iron tool	キテ Kite harpoon	完形 Perfect condition
18058	Fig.42:1	南千島 Southern Kuril Islands	択捉島留別神社傍表地竪穴 Pit dwellings near the Rubetsu Shrine, Etorofu Is.	土器 Pottery	深鉢形土器 Jar	胴部 Body
18059	Fig.42:2	南千島 Southern Kuril Islands	択捉島留別神社傍表地竪穴 Pit dwellings near the Rubetsu Shrine, Etorofu Is.	土器 Pottery	深鉢形土器 Jar	胴部 Body
18060	Fig.42:3	南千島 Southern Kuril Islands	択捉島留別神社傍表地竪穴 Pit dwellings near the Rubetsu Shrine, Etorofu Is.	土器 Pottery	深鉢形土器 Jar	胴部 Body
18061	Fig.42:4	南千島 Southern Kuril Islands	択捉島留別神社傍表地竪穴 Pit dwellings near the Rubetsu Shrine, Etorofu Is.	土器 Pottery	深鉢形土器 Jar	胴部 Body
18062	Fig.42:5	南千島 Southern Kuril Islands	択捉島留別神社傍表地竪穴 Pit dwellings near the Rubetsu Shrine, Etorofu Is.	土器 Pottery	深鉢形土器 Jar	胴部 Body
18063	Fig.43:1	南千島 Southern Kuril Islands	択捉島留別神社傍表地竪穴 Pit dwellings near the Rubetsu Shrine, Etorofu Is.	土器 Pottery	深鉢形土器 Jar	胴部 Body
18064	Fig.44:1	南千島 Southern Kuril Islands	択捉島留別神社傍表地竪穴 Pit dwellings near the Rubetsu Shrine, Etorofu Is.	土器 Pottery	深鉢形土器 Jar	口縁部 Rim
18065	Fig.44:2	南千島 Southern Kuril Islands	択捉島留別神社傍表地竪穴 Pit dwellings near the Rubetsu Shrine, Etorofu Is.	土器 Pottery	深鉢形土器 Jar	口縁部 Rim
18066	Fig.44:3	南千島 Southern Kuril Islands	択捉島留別神社傍表地竪穴 Pit dwellings near the Rubetsu Shrine, Etorofu Is.	土器 Pottery	深鉢形土器 Jar	口縁部 Rim
18067	Fig.44:4	南千島 Southern Kuril Islands	択捉島留別神社傍表地竪穴 Pit dwellings near the Rubetsu Shrine, Etorofu Is.	土器 Pottery	深鉢形土器 Jar	口縁部 Rim
18068	Fig.44:5	南千島 Southern Kuril Islands	択捉島留別神社傍表地竪穴 Pit dwellings near the Rubetsu Shrine, Etorofu Is.	土器 Pottery	深鉢形土器 Jar	口縁部 Rim
18069	—	南千島 Southern Kuril Islands	択捉島留別神社傍表地竪穴 Pit dwellings near the Rubetsu Shrine, Etorofu Is.	土器 Pottery	深鉢形土器 Jar	胴部 Body
18070	—	南千島 Southern Kuril Islands	択捉島留別神社傍表地竪穴 Pit dwellings near the Rubetsu Shrine, Etorofu Is.	土器 Pottery	深鉢形土器 Jar	胴部 Body
18071	—	南千島 Southern Kuril Islands	択捉島留別神社傍表地竪穴 Pit dwellings near the Rubetsu Shrine, Etorofu Is.	土器 Pottery	深鉢形土器 Jar	胴部 Body
18072	—	南千島 Southern Kuril Islands	択捉島留別神社傍表地竪穴 Pit dwellings near the Rubetsu Shrine, Etorofu Is.	土器 Pottery	深鉢形土器 Jar	胴部 Body
18073	—	南千島 Southern Kuril Islands	択捉島留別神社傍表地竪穴 Pit dwellings near the Rubetsu Shrine, Etorofu Is.	土器 Pottery	深鉢形土器 Jar	胴部 Body
18074	—	南千島 Southern Kuril Islands	択捉島留別神社傍表地竪穴 Pit dwellings near the Rubetsu Shrine, Etorofu Is.	土器 Pottery	深鉢形土器 Jar	胴部 Body
18075	—	南千島 Southern Kuril Islands	択捉島留別神社傍表地竪穴 Pit dwellings near the Rubetsu Shrine, Etorofu Is.	土器 Pottery	深鉢形土器 Jar	胴部 Body
18076	Fig.44:6	南千島 Southern Kuril Islands	択捉島留別神社傍表地竪穴 Pit dwellings near the Rubetsu Shrine, Etorofu Is.	土器 Pottery	深鉢形土器 Jar	胴部 Body

*56 「留別竪穴　縄紋土器」の墨書きの博物館ラベル（半分ほど欠損）とともに収納

帰属考古学的文化・時期 Archaeological culture or period	素材 Material	長さ Length (mm)	幅 Breadth (mm)	厚さ Thickness (mm)	重量 Weight (g)	特記事項・備考 Remarks	標本番号 Specimen No
不明 Unknown	安山岩 Andesite	(25.5)	(42.7)	11.0	(13.5)		18040
不明 Unknown	黒曜石 Obsidian	(45.5)	(46.2)	23.1	(2.3)	古川良雄採集	18041
縄文または続縄文 Jomon or Epi-Jomon	砂粒の多い胎土 Sand-rich clay	(43.5)	(40.0)	6.6	(10.7)	古川良雄採集	18042
不明 Unknown	黒曜石 Obsidian	(43.3)	84.5	33.3	(12.8)	古川良雄採集	18043
縄文または続縄文 Jomon or Epi-Jomon	砂粒の多い胎土 Sand-rich clay	(41.6)	(38.1)	6.1	(10.7)	古川良雄採集，内面付着炭化物	18044
不明 Unknown	黒曜石 Obsidian	30.7	(14.9)	2.6	(1.0)	古川良雄採集	18045
考古学的アイヌ文化 Archaeological Ainu culture	刃部：鉄，基部：鹿角 Edge:iron, base:deer antler	112.6	33.8	15.2	27.3		18048
続縄文文化後期 Late Epi-Jomon	砂粒の多い胎土 Sand-rich clay	(102.0)	(155.0)	8.9	(246.1)	*56	18058
続縄文文化後期 Late Epi-Jomon	砂粒の多い胎土 Sand-rich clay	(121.0)	(124.2)	7.9	(159.4)	*56	18059
縄文または続縄文 Jomon or Epi-Jomon	砂粒の多い胎土 Sand-rich clay	(73.7)	(77.7)	9.2	(63.5)	*56	18060
不明 Unknown	砂粒の多い胎土 Sand-rich clay	(84.6)	(96.8)	(4.5)	(60.5)	*56	18061
続縄文文化後期 Late Epi-Jomon	砂粒の多い胎土 Sand-rich clay	(133.8)	(88.3)	8.7	(138.7)	*56	18062
続縄文文化後期 Late Epi-Jomon	砂粒の多い胎土 Sand-rich clay	(61.2)	(107.6)	9.2	(61.6)	*56	18063
続縄文文化後期 Late Epi-Jomon	砂粒の多い胎土 Sand-rich clay	(66.5)	(124.8)	8.5	(95.3)	*56	18064
続縄文文化後期 Late Epi-Jomon	砂粒の多い胎土 Sand-rich clay	(122.3)	(151.1)	9.9	(286.7)	*56	18065
続縄文文化後期 Late Epi-Jomon	砂粒の多い胎土 Sand-rich clay	(74.6)	(100.3)	10.2	(60.6)	外面付着炭化物，縄ではなく櫛刃状工具で条を表現	18066
続縄文文化後期 Late Epi-Jomon	砂粒の多い胎土 Sand-rich clay	(85.4)	(73.8)	9.2	(77.3)	内面付着炭化物	18067
続縄文文化後期 Late Epi-Jomon	砂粒の多い胎土 Sand-rich clay	(56.2)	(54.7)	9.8	(29.0)	外面付着炭化物	18068
続縄文文化後期 Late Epi-Jomon	砂粒の多い胎土 Sand-rich clay	(51.5)	(69.7)	9.2	(31.0)	内面付着炭化物	18069
縄文または続縄文 Jomon or Epi-Jomon	砂粒の多い胎土 Sand-rich clay	(64.5)	(47.3)	8.4	(30.1)	外面付着炭化物	18070
縄文または続縄文 Jomon or Epi-Jomon	砂粒の多い胎土 Sand-rich clay	(52.8)	(40.1)	9.4	(33.4)	外面 RL 縄文のみ	18071
オホーツク Okhotsk	砂粒の多い胎土 Sand-rich clay	(43.3)	(67.3)	7.0	(28.3)	内面付着炭化物	18072
続縄文文化後期 Late Epi-Jomon	砂粒の多い胎土 Sand-rich clay	(32.6)	(66.5)	8.1	(19.6)	内面付着炭化物	18073
続縄文文化後期 Late Epi-Jomon	砂粒の多い胎土 Sand-rich clay	(57.5)	(67.3)	7.7	(36.9)	内面付着炭化物	18074
縄文または続縄文 Jomon or Epi-Jomon	砂粒の多い胎土 Sand-rich clay	(40.1)	(68.4)	11.1	(32.4)	内面ヨコナデ	18075
続縄文文化後期 Late Epi-Jomon	砂粒の多い胎土 Sand-rich clay	(43.0)	(84.0)	9.0	(32.2)	内面付着炭化物	18076

標本番号 Specimen No	図版番号 Figure No.	地域 Region	遺跡・地点 Site/location	種類 Specimen class	器種・分類群 Kind of artifact or taxa	残存部位 Material condition
18077	—	南千島 Southern Kuril Islands	択捉島留別神社傍表地竪穴 Pit dwellings near the Rubetsu Shrine, Etorofu Is.	土器 Pottery	深鉢形土器 Jar	胴部 Body
18078	—	南千島 Southern Kuril Islands	択捉島留別神社傍表地竪穴 Pit dwellings near the Rubetsu Shrine, Etorofu Is.	土器 Pottery	深鉢形土器 Jar	胴部 Body
18079	Fig.44:1	南千島 Southern Kuril Islands	択捉島留別神社傍表地竪穴 Pit dwellings near the Rubetsu Shrine, Etorofu Is.	土器 Pottery	深鉢形土器 Jar	胴部 Body
18080	Fig.44:2	南千島 Southern Kuril Islands	択捉島留別神社傍表地竪穴 Pit dwellings near the Rubetsu Shrine, Etorofu Is.	土器 Pottery	深鉢形土器 Jar	口縁部 Rim
18081	—	南千島 Southern Kuril Islands	択捉島留別神社傍表地竪穴 Pit dwellings near the Rubetsu Shrine, Etorofu Is.	土器 Pottery	深鉢形土器 Jar	胴部 Body
18082	—	南千島 Southern Kuril Islands	択捉島留別神社傍表地竪穴 Pit dwellings near the Rubetsu Shrine, Etorofu Is.	石器 Stone tool	使用痕ある剥片 Utilized flake	完形 Perfect condition
18170	—	南千島 Southern Kuril Islands	択捉島留別神社傍表地竪穴 Pit dwellings near the Rubetsu Shrine, Etorofu Is.	土器 Pottery	深鉢形土器 Jar	胴部 Body
18171	—	南千島 Southern Kuril Islands	古釜布 留別 Furukamappu, Rubetsu	土器 Pottery	深鉢形土器 Jar	胴部 Body
18172	—	南千島 Southern Kuril Islands	古釜布 留別 Furukamappu, Rubetsu	土器 Pottery	深鉢形土器 Jar	胴部 Body
18173	—	南千島 Southern Kuril Islands	古釜布 留別 Furukamappu, Rubetsu	土器 Pottery	深鉢形土器 Jar	胴部 Body
18174	—	南千島 Southern Kuril Islands	古釜布 留別 Furukamappu, Rubetsu	土器 Pottery	深鉢形土器 Jar	胴部 Body
18175	—	南千島 Southern Kuril Islands	古釜布 留別 Furukamappu, Rubetsu	土器 Pottery	深鉢形土器 Jar	胴部 Body
18176	—	南千島 Southern Kuril Islands	古釜布 留別 Furukamappu, Rubetsu	土器 Pottery	深鉢形土器 Jar	胴部 Body
18177	—	南千島 Southern Kuril Islands	古釜布 留別 Furukamappu, Rubetsu	土器 Pottery	深鉢形土器 Jar	胴部 Body
18178	—	南千島 Southern Kuril Islands	古釜布 留別 Furukamappu, Rubetsu	土器 Pottery	深鉢形土器 Jar	胴部 Body
18179	—	南千島 Southern Kuril Islands	古釜布 留別 Furukamappu, Rubetsu	土器 Pottery	深鉢形土器 Jar	胴部 Body
18180	—	南千島 Southern Kuril Islands	古釜布 留別 Furukamappu, Rubetsu	土器 Pottery	深鉢形土器 Jar	胴部 Body
18181	Fig.31:1	南千島 Southern Kuril Islands	古釜布 留別 Furukamappu, Rubetsu	土器 Pottery	深鉢形土器 Jar	胴部 Body
18182	—	南千島 Southern Kuril Islands	古釜布 留別 Furukamappu, Rubetsu	石器 Stone tool	礫片 Pebble fragment	部分 Part
18183	Fig.31:2	南千島 Southern Kuril Islands	古釜布 留別 Furukamappu, Rubetsu	土器 Pottery	深鉢形土器 Jar	胴部 Body
18184	—	南千島 Southern Kuril Islands	古釜布 留別 Furukamappu, Rubetsu	土器 Pottery	深鉢形土器 Jar	胴部 Body
18185	—	南千島 Southern Kuril Islands	古釜布 留別 Furukamappu, Rubetsu	土器 Pottery	深鉢形土器 Jar	胴部 Body
18186	—	南千島 Southern Kuril Islands	古釜布 留別 Furukamappu, Rubetsu	土器 Pottery	深鉢形土器 Jar	胴部 Body
18187	Fig.31:3	南千島 Southern Kuril Islands	古釜布 留別 Furukamappu, Rubetsu	土器 Pottery	深鉢形土器 Jar	胴部 Body
18188	—	南千島 Southern Kuril Islands	古釜布 留別 Furukamappu, Rubetsu	土器 Pottery	深鉢形土器 Jar	胴部 Body
18189	—	南千島 Southern Kuril Islands	古釜布 留別 Furukamappu, Rubetsu	土器 Pottery	深鉢形土器 Jar	胴部 Body
18190 （18202）	—	南千島 Southern Kuril Islands	古釜布 留別 Furukamappu, Rubetsu	土器 Pottery	深鉢形土器 Jar	胴部 Body

帰属考古学的文化・時期 Archaeological culture or period	素材 Material	長さ Length （mm）	幅 Breadth （mm）	厚さ Thickness （mm）	重量 Weight （g）	特記事項・備考 Remarks	標本番号 Specimen No
続縄文文化後期 Late Epi-Jomon	砂粒の多い胎土 Sand-rich clay	（56.3）	（63.7）	9.3	（44.1）	内面付着炭化物，縄ではなく櫛刃状工具で条を表現	18077
縄文または続縄文 Jomon or Epi-Jomon	砂粒の多い胎土 Sand-rich clay	（48.7）	（66.1）	8.2	（36.0）	下端擬口縁資料（断面カマボコ形の上部の接合面が残存）	18078
続縄文文化後期 Late Epi-Jomon	砂粒の多い胎土 Sand-rich clay	（82.2）	（59.8）	7.8	（55.6）	内面付着炭化物	18079
続縄文文化後期 Late Epi-Jomon	砂粒の多い胎土 Sand-rich clay	（73.5）	（78.0）	10.6	（61.3）	内外面付着炭化物，17977と同一個体	18080
オホーツク文化後期 Late Okhotsk	砂粒の多い胎土 Sand-rich clay	（25.6）	（20.1）	9.2	（4.7）		18081
不明 Unknown	頁岩 Shale	37.9	39.6	14.6	21.1	「留別　竪穴C」の筆朱書きあり	18082
縄文または続縄文 Jomon or Epi-Jomon	砂粒の多い胎土 Sand-rich clay	（63.9）	（69.4）	7.6	（33.9）	外面付着炭化物	18170
縄文または続縄文 Jomon or Epi-Jomon	砂粒の多い胎土 Sand-rich clay	（43.9）	（43.8）	6.5	（12.6）		18171
縄文または続縄文 Jomon or Epi-Jomon	砂粒の多い胎土 Sand-rich clay	（46.1）	（35.9）	9.3	（20.9）		18172
縄文または続縄文 Jomon or Epi-Jomon	砂粒の多い胎土 Sand-rich clay	（37.0）	（53.2）	7.2	（17.6）		18173
縄文または続縄文 Jomon or Epi-Jomon	砂粒の多い胎土 Sand-rich clay	（39.5）	（30.1）	7.0	（9.0）		18174
縄文または続縄文 Jomon or Epi-Jomon	砂粒の多い胎土 Sand-rich clay	（50.8）	（37.0）	12.2	（16.9）	外面一部剥落	18175
縄文または続縄文 Jomon or Epi-Jomon	砂粒の多い胎土 Sand-rich clay	（57.1）	（60.6）	6.9	（27.3）		18176
縄文または続縄文 Jomon or Epi-Jomon	砂粒の多い胎土 Sand-rich clay	（60.9）	（44.9）	8.9	（19.0）		18177
縄文または続縄文 Jomon or Epi-Jomon	砂粒の多い胎土 Sand-rich clay	（37.9）	（35.2）	8.8	（13.6）		18178
縄文または続縄文 Jomon or Epi-Jomon	砂粒の多い胎土 Sand-rich clay	（48.1）	（47.9）	5.8	（11.9）	全体摩耗	18179
縄文または続縄文 Jomon or Epi-Jomon	砂粒の多い胎土 Sand-rich clay	（49.5）	（54.3）	8.0	（20.3）		18180
縄文または続縄文 Jomon or Epi-Jomon	砂粒の多い胎土 Sand-rich clay	（91.3）	（84.0）	7.7	（86.8）	内面付着炭化物	18181
縄文または続縄文 Jomon or Epi-Jomon	凝灰岩 Tuff	（77.3）	（56.4）	10.3	（52.6）		18182
不明 Unknown	砂粒の多い胎土 Sand-rich clay	（73.8）	（46.0）	9.9	（39.1）	外面一部剥落	18183
縄文または続縄文 Jomon or Epi-Jomon	砂粒の多い胎土 Sand-rich clay	（61.8）	（64.0）	9.5	（36.4）	内面付着炭化物，18185・18192と同一個体	18184
縄文または続縄文 Jomon or Epi-Jomon	砂粒の多い胎土 Sand-rich clay	（57.1）	（47.3）	9.3	（18.2）	内面付着炭化物，18184・18192と同一個体	18185
縄文または続縄文 Jomon or Epi-Jomon	砂粒の多い胎土 Sand-rich clay	（34.0）	（46.0）	9.7	（14.8）	内面付着炭化物	18186
オホーツク Okhotsk	砂粒の多い胎土 Sand-rich clay	（43.6）	（78.4）	9.2	（29.6）	内面付着炭化物，外面一部剥落	18187
縄文または続縄文 Jomon or Epi-Jomon	砂粒の多い胎土 Sand-rich clay	（38.2）	（66.1）	8.4	（21.2）		18188
縄文または続縄文 Jomon or Epi-Jomon	砂粒の多い胎土 Sand-rich clay	（55.6）	（66.1）	10.0	（37.7）	内面付着炭化物	18189
縄文または続縄文 Jomon or Epi-Jomon	砂粒の多い胎土 Sand-rich clay	（30.3）	（39.0）	7.6	（9.8）	内面付着炭化物，１つの標本に標本番号が２つ付与されている	18190 （18202）

標本番号 Specimen No	図版番号 Figure No.	地域 Region	遺跡・地点 Site/location	種類 Specimen class	器種・分類群 Kind of artifact or taxa	残存部位 Material condition
18191	—	南千島 Southern Kuril Islands	古釜布 留別 Furukamappu, Rubetsu	土器 Pottery	深鉢形土器 Jar	胴部 Body
18192	Fig.31:4	南千島 Southern Kuril Islands	古釜布 留別 Furukamappu, Rubetsu	土器 Pottery	深鉢形土器 Jar	胴部 Body
18193	Fig.31:5	南千島 Southern Kuril Islands	古釜布 留別 Furukamappu, Rubetsu	土器 Pottery	深鉢形土器 Jar	底部 Bottom
18194	Fig.31:6	南千島 Southern Kuril Islands	古釜布 留別 Furukamappu, Rubetsu	土器 Pottery	深鉢形土器 Jar	底部 Bottom
18195	Fig.31:7	南千島 Southern Kuril Islands	古釜布 留別 Furukamappu, Rubetsu	土器 Pottery	深鉢形土器 Jar	胴部 Body
18196	—	南千島 Southern Kuril Islands	古釜布 留別 Furukamappu, Rubetsu	石器 Stone tool	礫片 Pebble fragment	完形 Perfect condition
18197	—	南千島 Southern Kuril Islands	古釜布 留別 Furukamappu, Rubetsu	土器 Pottery	深鉢形土器 Jar	胴部 Body
18198	—	南千島 Southern Kuril Islands	古釜布 留別 Furukamappu, Rubetsu	土器 Pottery	深鉢形土器 Jar	胴部 Body
18199	—	南千島 Southern Kuril Islands	古釜布 留別 Furukamappu, Rubetsu	土器 Pottery	甕形土器 Jar	胴部 Body
18200	—	南千島 Southern Kuril Islands	古釜布 留別 Furukamappu, Rubetsu	土器 Pottery	深鉢形土器 Jar	胴部 Body
18201	Fig.31:8	南千島 Southern Kuril Islands	古釜布 留別 Furukamappu, Rubetsu	土器 Pottery	深鉢形土器 Jar	底部 Bottom
18203	—	南千島 Southern Kuril Islands	古釜布 留別 Furukamappu, Rubetsu	土器 Pottery	深鉢形土器 Jar	胴部 Body
18204	—	南千島 Southern Kuril Islands	古釜布 留別 Furukamappu, Rubetsu	土器 Pottery	深鉢形土器 Jar	底部 Bottom
18205	—	南千島 Southern Kuril Islands	古釜布 留別 Furukamappu, Rubetsu	土器 Pottery	深鉢形土器 Jar	底部 Bottom
18206	—	南千島 Southern Kuril Islands	古釜布 留別 Furukamappu, Rubetsu	土器 Pottery	深鉢形土器 Jar	胴部 Body
18207	—	南千島 Southern Kuril Islands	古釜布 留別 Furukamappu, Rubetsu	土器 Pottery	深鉢形土器 Jar	胴部 Body
18208	—	南千島 Southern Kuril Islands	古釜布 留別 Furukamappu, Rubetsu	土器 Pottery	深鉢形土器 Jar	胴部 Body
18209	—	南千島 Southern Kuril Islands	古釜布 留別 Furukamappu, Rubetsu	土器 Pottery	深鉢形土器 Jar	胴部 Body
18210	—	南千島 Southern Kuril Islands	古釜布 留別 Furukamappu, Rubetsu	土器 Pottery	深鉢形土器 Jar	胴部 Body
18211	—	南千島 Southern Kuril Islands	古釜布 留別 Furukamappu, Rubetsu	土器 Pottery	深鉢形土器 Jar	胴部 Body
18212	—	南千島 Southern Kuril Islands	古釜布 留別 Furukamappu, Rubetsu	土器 Pottery	深鉢形土器 Jar	胴部 Body
18213	Fig.31:9	南千島 Southern Kuril Islands	古釜布 留別 Furukamappu, Rubetsu	土器 Pottery	深鉢形土器 Jar	底部 Bottom
18214	Fig.31:10	南千島 Southern Kuril Islands	古釜布 留別 Furukamappu, Rubetsu	石器 Stone tool	石斧 Axe/adze	完形 Perfect condition
18215	—	南千島 Southern Kuril Islands	古釜布 留別 Furukamappu, Rubetsu	石器 Stone tool	石斧 Axe/adze	部分 Part
18216	—	南千島 Southern Kuril Islands	古釜布 留別 Furukamappu, Rubetsu	石器 Stone tool	礫 Pebble	完形 Perfect condition
18217	—	南千島 Southern Kuril Islands	古釜布 留別 Furukamappu, Rubetsu	石器 Stone tool	礫 Pebble	完形 Perfect condition
18218	Fig.31:11	南千島 Southern Kuril Islands	古釜布 留別 Furukamappu, Rubetsu	石器 Stone tool	円形掻器 Round scraper	完形 Perfect condition
18219	—	南千島 Southern Kuril Islands	古釜布 留別 Furukamappu, Rubetsu	石器 Stone tool	礫 Pebble	完形 Perfect condition

帰属考古学的文化・時期 Archaeological culture or period	素材 Material	長さ Length (mm)	幅 Breadth (mm)	厚さ Thickness (mm)	重量 Weight (g)	特記事項・備考 Remarks	標本番号 Specimen No
縄文または続縄文 Jomon or Epi-Jomon	砂粒の多い胎土 Sand-rich clay	(27.2)	(34.4)	7.4	(6.9)	内面付着炭化物	18191
縄文または続縄文 Jomon or Epi-Jomon	砂粒の多い胎土 Sand-rich clay	(70.1)	(119.4)	7.6	(84.8)	内面付着炭化物，18184・18185 と同一個体	18192
不明 Unknown	砂粒の多い胎土 Sand-rich clay	(60.2)	(80.1)	14.7	(52.6)		18193
続縄文文化後期 Late Epi-Jomon	砂粒の多い胎土 Sand-rich clay	(49.1)	(91.4)	6.5	(130.9)		18194
縄文または続縄文 Jomon or Epi-Jomon	砂粒の多い胎土 Sand-rich clay	(63.7)	(81.4)	10.6	(65.5)	内面付着炭化物，18200 と同一個体	18195
不明 Unknown	軽石片 Pumice fragment	64.2	50.3	14.6	20.8		18196
縄文または続縄文 Jomon or Epi-Jomon	砂粒の多い胎土 Sand-rich clay	(41.0)	(38.6)	8.3	(14.5)	内面付着炭化物	18197
オホーツク Okhotsk	砂粒の多い胎土 Sand-rich clay	(41.8)	(47.0)	6.0	(14.8)	全体摩耗	18198
中世？ Medieval Age?	砂粒少なく精良な胎土 Fine clay containing only a small quantity of sand	(38.2)	(36.8)	7.4	(10.4)		18199
縄文または続縄文 Jomon or Epi-Jomon	砂粒の多い胎土 Sand-rich clay	(64.4)	(59.1)	9.6	(44.5)	内面付着炭化物，18195 と同一個体	18200
不明 Unknown	砂粒の多い胎土 Sand-rich clay	(19.5)	(35.8)	(13.0)	(11.6)		18201
縄文または続縄文 Jomon or Epi-Jomon	砂粒の多い胎土 Sand-rich clay	(44.3)	(56.5)	8.6	(31.0)	内面付着炭化物	18203
不明 Unknown	砂粒の多い胎土 Sand-rich clay	(51.8)	(63.5)	10.6	(38.1)		18204
不明 Unknown	砂粒の多い胎土 Sand-rich clay	(22.3)	(36.7)	12.2	(11.0)		18205
縄文または続縄文 Jomon or Epi-Jomon	砂粒の多い胎土 Sand-rich clay	(47.5)	(42.5)	7.7	(21.3)		18206
続縄文文化前期 Early Epi-Jomon	砂粒の多い胎土 Sand-rich clay	(40.1)	(33.2)	9.9	(14.9)	内面付着炭化物	18207
縄文または続縄文 Jomon or Epi-Jomon	砂粒の多い胎土 Sand-rich clay	(33.4)	(29.2)	11.2	(13.0)		18208
縄文または続縄文 Jomon or Epi-Jomon	砂粒の多い胎土 Sand-rich clay	(45.0)	(57.4)	10.3	(24.9)	内面付着炭化物	18209
縄文または続縄文 Jomon or Epi-Jomon	砂粒の多い胎土 Sand-rich clay	(46.7)	(42.9)	8.1	(14.1)	内面付着炭化物	18210
縄文または続縄文 Jomon or Epi-Jomon	砂粒の多い胎土 Sand-rich clay	(37.2)	(50.0)	4.5	(16.4)		18211
不明 Unknown	砂粒の多い胎土 Sand-rich clay	(30.2)	(28.3)	12.9	(7.0)		18212
不明 Unknown	砂粒の多い胎土 Sand-rich clay	(50.9)	(117.3)	12.6	(421.1)	底面に組紐圧痕	18213
不明 Unknown	安山岩 Andesite	58.8	35.0	9.5	30.7	「古釜布」の筆朱書きあり	18214
不明 Unknown	頁岩 Shale	(50.3)	31.1	13.4	(31.6)	「古釜布」の筆朱書きあり，表面摩耗	18215
不明 Unknown	泥岩 Mudstone	49.8	47.7	26.7	87.6	「古釜布」の筆朱書きあり	18216
不明 Unknown	凝灰岩 Tuff	56.3	39.4	27.1	51.0	「古釜布」の筆朱書きあり	18217
続縄文 Epi-Jomon	黒曜石 Obsidian	32.6	37.0	12.4	13.0	「古釜布」の筆朱書きあり	18218
不明 Unknown	泥岩 Mudstone	51.7	41.0	16.3	44.2		18219

標本番号 Specimen No	図版番号 Figure No.	地域 Region	遺跡・地点 Site/location	種類 Specimen class	器種・分類群 Kind of artifact or taxa	残存部位 Material condition
18220	—	南千島 Southern Kuril Islands	古釜布 留別 Furukamappu, Rubetsu	石器 Stone tool	二次加工ある剥片 Retouched flake	完形 Perfect condition
18258	—	南千島 Southern Kuril Islands	国後島二木城 Nikishiro, Kunashiri Is.	石器 Stone tool	二次加工ある剥片 Retouched flake	完形 Perfect condition
18363	Fig.11:5	南千島 Southern Kuril Islands	国後島二木城 Nikishiro, Kunashiri Is.	石器 Stone tool	石ランプ Stone Lamp	完形 Perfect condition
18364	Fig.24:2	南千島 Southern Kuril Islands	国後島小田富 Odatomi, Kunashiri Is.	石器 Stone tool	擦切残片 Remained piece of the technique for cutting stone by abrasion	完形 Perfect condition
18365	Fig.24:3	南千島 Southern Kuril Islands	国後島小田富 Odatomi, Kunashiri Is.	石器 Stone tool	砥石 Grind stone	完形 Perfect condition
18366	Fig.23:6	南千島 Southern Kuril Islands	国後島小田富 Odatomi, Kunashiri Is.	土器 Pottery	高坏 Pedestaled bowl	底部 Bottom
18368	—	南千島 Southern Kuril Islands	国後島小田富 Odatomi, Kunashiri Is.	土器 Pottery	深鉢形土器 Jar	胴部 Body
18369	Fig.24:4	南千島 Southern Kuril Islands	国後島小田富 Odatomi, Kunashiri Is.	鉄器 Iron tool	鉄器片 Iron fragment	胴部 Body
18370	—	南千島 Southern Kuril Islands	国後島小田富 Odatomi, Kunashiri Is.	土器 Pottery	深鉢形土器 Jar	胴部 Body
18371	Fig.24:5	南千島 Southern Kuril Islands	国後島小田富 Odatomi, Kunashiri Is.	鉄器 Iron tool	鉄鍋 Iron pan	口縁部・胴部 Rim and body
18372	—	南千島 Southern Kuril Islands	国後島小田富 Odatomi, Kunashiri Is.	土器 Pottery	深鉢形土器 Jar	胴部 Body
18373	Fig.23:4	南千島 Southern Kuril Islands	国後島小田富 Odatomi, Kunashiri Is.	土器 Pottery	深鉢形土器 Jar	口縁部 Rim
18374	Fig.23:5	南千島 Southern Kuril Islands	国後島小田富 Odatomi, Kunashiri Is.	土器 Pottery	深鉢形土器 Jar	胴部・底部 Body and bottom
18375	—	南千島 Southern Kuril Islands	国後島小田富 Odatomi, Kunashiri Is.	土器 Pottery	深鉢形土器 Jar	胴部 Body
18376	—	南千島 Southern Kuril Islands	国後島小田富 Odatomi, Kunashiri Is.	土器 Pottery	深鉢形土器 Jar	胴部 Body
18377	Fig.23:7	南千島 Southern Kuril Islands	国後島小田富 Odatomi, Kunashiri Is.	土器 Pottery	深鉢形土器 Jar	口縁部 Rim
18378	—	南千島 Southern Kuril Islands	国後島小田富 Odatomi, Kunashiri Is.	土器 Pottery	深鉢形土器 Jar	胴部 Body
18379	—	南千島 Southern Kuril Islands	国後島小田富 Odatomi, Kunashiri Is.	石器 Stone tool	石核 Core	完形 Perfect condition
18380	Fig.23:8	南千島 Southern Kuril Islands	国後島小田富 Odatomi, Kunashiri Is.	土器 Pottery	深鉢形土器 Jar	胴部 Body
18381	Fig.23:9	南千島 Southern Kuril Islands	国後島小田富 Odatomi, Kunashiri Is.	土器 Pottery	深鉢形土器 Jar	胴部・底部 Body and bottom
18382	Fig.23:10	南千島 Southern Kuril Islands	国後島小田富 Odatomi, Kunashiri Is.	土器 Pottery	深鉢形土器 Jar	口縁部 Rim
18383	Fig.24:1	南千島 Southern Kuril Islands	国後島小田富 Odatomi, Kunashiri Is.	土器 Pottery	深鉢形土器 Jar	胴部 Body
18384	—	南千島 Southern Kuril Islands	国後島小田富 Odatomi, Kunashiri Is.	石器 Stone tool	礫 Pebble	完形 Perfect condition
18385	—	南千島 Southern Kuril Islands	国後島小田富 Odatomi, Kunashiri Is.	石器 Stone tool	礫 Pebble	完形 Perfect condition

*57　内面ヨコナデ，割口に接着剤？（土器使用時のものか後世のものか不明），外面に竹管状工具の端部圧痕と沈線による文様

帰属考古学的文化・時期 Archaeological culture or period	素材 Material	長さ Length (mm)	幅 Breadth (mm)	厚さ Thickness (mm)	重量 Weight (g)	特記事項・備考 Remarks	標本番号 Specimen No
不明 Unknown	頁岩 Shale	52.4	51.6	9.6	17.1		18220
不明 Unknown	黒曜石 Obsidian	37.7	83.6	19.4	42.4	「ニキシロ」の筆朱書きあり	18258
不明 Unknown	安山岩 Andesite	85.4	79.8	65.1	572.6	1935.09.　岩間庄八	18363
不明 Unknown	凝灰岩 Tuff	137.8	85.4	28.2	410.6		18364
不明 Unknown	砂岩 Sandstone	196.3	65.6	27.7	567.8		18365
擦文 Satsumon	砂粒少なく精良な胎土 Fine clay containing only a small quantity of sand	(34.4)	41.5	39.6	(39.1)	外面ハケメ調整	18366
擦文 Satsumon	砂粒少なく精良な胎土 Fine clay containing only a small quantity of sand	(41.4)	(49.8)	8.0	(23.1)	18370，18375 と同一個体	18368
不明 Unknown	鉄 Iron	(66.0)	(90.8)	2.6	(35.5)		18369
擦文 Satsumon	砂粒少なく精良な胎土 Fine clay containing only a small quantity of sand	(26.8)	(38.1)	7.9	(10.2)	18368，18375 と同一個体	18370
考古学的アイヌ文化 Archaeological Ainu culture	鉄 Iron	(102.6)	(107.9)	3.1	(99.5)	小型の鍋	18371
オホーツク Okhotsk	砂粒の多い胎土 Sand-rich clay	(45.0)	(66.7)	7.2	(32.9)		18372
オホーツク Okhotsk	砂粒の多い胎土 Sand-rich clay	(63.4)	(47.7)	8.1	(29.1)		18373
オホーツク Okhotsk	砂粒の多い胎土 Sand-rich clay	(79.9)	(99.6)	(97.4)	(238.3)	内面付着炭化物，外面一部剥落	18374
擦文 Satsumon	砂粒少なく精良な胎土 Fine clay containing only a small quantity of sand	(36.8)	(42.9)	6.4	(11.1)	18368，18370 と同一個体	18375
オホーツク文化？ Okhotsk culture?	砂粒の多い胎土 Sand-rich clay	(40.0)	(38.3)	7.9	(12.6)	外面一部剥落	18376
続縄文文化前期 Early Epi-Jomon	砂粒の多い胎土 Sand-rich clay	(112.7)	(77.0)	11.2	(150.6)	内外面付着炭化物，外面に縄（R）の側面・端部圧痕，18382 と同一個体	18377
縄文または続縄文 Jomon or Epi-Jomon	砂粒の多い胎土 Sand-rich clay	(62.0)	(53.6)	8.6	(2.4)	内面付着炭化物	18378
不明 Unknown	頁岩 Shale	62.3	48.3	14.9	46.3		18379
オホーツク Okhotsk	砂粒の多い胎土 Sand-rich clay	(86.6)	(78.9)	9.1	(80.4)	*57	18380
続縄文文化後期 Late Epi-Jomon	砂粒の多い胎土 Sand-rich clay	(92.0)	(73.6)	7.8	(61.6)	内外面付着炭化物	18381
続縄文文化前期 Early Epi-Jomon	砂粒の多い胎土 Sand-rich clay	(89.7)	(69.4)	10.3	(98.4)	*58	18382
縄文または続縄文 Jomon or Epi-Jomon	砂粒の多い胎土 Sand-rich clay	(95.8)	(79.6)	5.6	(46.4)	内面付着炭化物	18383
不明 Unknown	片岩 Schist	42.2	34.7	7.1	13.7		18384
不明 Unknown	チャート Chert	37.0	22.7	14.4	16.8		18385

*58　内外面付着炭化物，外面に縄（R）の側面・端部圧痕，口縁部に突瘤文（OI），18377 と同一個体

標本番号 Specimen No	図版番号 Figure No.	地域 Region	遺跡・地点 Site/location	種類 Specimen class	器種・分類群 Kind of artifact or taxa	残存部位 Material condition
18386	—	南千島 Southern Kuril Islands	国後島小田富 Odatomi, Kunashiri Is.	石器 Stone tool	貝化石 Shell fossil	部分 Part
18387	—	南千島 Southern Kuril Islands	国後島小田富 Odatomi, Kunashiri Is.	石器 Stone tool	剥片 Flake	完形 Perfect condition
18388	—	南千島 Southern Kuril Islands	国後島小田富 Odatomi, Kunashiri Is.	石器 Stone tool	剥片 Flake	完形 Perfect condition
18389	—	南千島 Southern Kuril Islands	国後島小田富 Odatomi, Kunashiri Is.	石器 Stone tool	剥片 Flake	完形 Perfect condition
18391	—	南千島 Southern Kuril Islands	国後島小田富 Odatomi, Kunashiri Is.	石器 Stone tool	剥片 Flake	完形 Perfect condition
18392	—	南千島 Southern Kuril Islands	国後島小田富 Odatomi, Kunashiri Is.	石器 Stone tool	使用痕ある剥片 Utilized flake	完形 Perfect condition
18393	—	南千島 Southern Kuril Islands	国後島小田富 Odatomi, Kunashiri Is.	石器 Stone tool	剥片 Flake	完形 Perfect condition
18394	—	南千島 Southern Kuril Islands	国後島小田富 Odatomi, Kunashiri Is.	石器 Stone tool	剥片 Flake	完形 Perfect condition
18395	—	南千島 Southern Kuril Islands	国後島小田富 Odatomi, Kunashiri Is.	石器 Stone tool	剥片 Flake	完形 Perfect condition
18396	—	南千島 Southern Kuril Islands	国後島小田富 Odatomi, Kunashiri Is.	石器 Stone tool	楔形石器 Wedging piece	部分 Part
18397	—	南千島 Southern Kuril Islands	国後島小田富 Odatomi, Kunashiri Is.	動物遺存体 Animal remain	貝 Shellfish	完形 Perfect condition
18398	—	南千島 Southern Kuril Islands	国後島小田富 Odatomi, Kunashiri Is.	石器 Stone tool	剥片 Flake	部分 Part
18399	—	南千島 Southern Kuril Islands	国後島小田富 Odatomi, Kunashiri Is.	石器 Stone tool	剥片 Flake	完形 Perfect condition
18400	—	南千島 Southern Kuril Islands	国後島小田富 Odatomi, Kunashiri Is.	石製品 Stone artifact	コハク玉片 Fragment of amber bead	部分 Part
21895	Fig.83:2	北千島 Northern Kuril Islands	占守島 Shumshu Is.	骨角器 Bone/antler tool	クックルケシ Buckle	完形 Perfect condition
21896	Fig.83:3	北千島 Northern Kuril Islands	占守島別飛 Bettobu, Shumshu Is.	骨角器 Bone/antler tool	櫛 Comb	ほぼ完形 Near-perfect condition
21897	Fig.81:6	北千島 Northern Kuril Islands	幌筵島ライシシ墓 Raishishi cemetery, Paramushir Is.	骨角器 Bone/antler tool	櫛 Comb	基部 Base
21898	Fig.78:8	中千島 Central Kuril Islands	新知島武魯頓湾貝塚 Brouton Bay shell midden, Simushir Is.	骨角器 Bone/antler tool	クックルケシ Buckle	完形 Perfect condition
21924	Fig.78:9	中千島 Central Kuril Islands	新知島武魯頓湾貝塚 Brouton Bay shell midden, Simushir Is.	骨角器 Bone/antler tool	不明骨角製品 Unknown bone/ antler artifact	部分 Part
21925	Fig.78:3	中千島 Central Kuril Islands	新知島武魯頓湾貝塚 Brouton Bay shell midden, Simushir Is.	石器 Stone tool	クックルケシ Buckle	部分 Part
21926	Fig.79:1	中千島 Central Kuril Islands	新知島武魯頓湾貝塚 Brouton Bay shell midden, Simushir Is.	骨角器 Bone/antler tool	不明骨角製品 Unknown bone/ antler artifact	完形 Perfect condition
21927	Fig.79:2	中千島 Central Kuril Islands	新知島武魯頓湾貝塚 Brouton Bay shell midden, Simushir Is.	骨角器 Bone/antler tool	有孔骨角器 Perforated bone/ antler artifact	部分 Part

*59 「河野常吉採集　北千島ベットブ　千島アイヌ　クックルケシ」の注記あり，馬場脩 1934「北千島占守島に於ける考古学的調査報告」『人類学雑誌』49-2，pp.39-63（馬場脩 1979『樺太・千島考古・民族誌 1』に再録）の第一図版 1，児玉・大場 1959 第 5 図に掲載

*60 「千島, 占守嶋　河野氏寄附」の墨書き注記あり,「骨櫛」「18」のラベル貼付, 高岡直吉 1901『北千島調査報文』(1975 年に北海道出版企画センターより復刻) の図版（96 ページと 97 ページのあいだ）で 11 番に図示されている資料と同一資料と考えられる，ただし図版では左から 2 番目の櫛刃が最も長いが現在の資料はこの部分が破損している . 名取（1934）第二八図・馬場（1934）の第一図版 4 にも写真が掲載されているが，この写真は現在の資料と同じ状態である . したがって，1901 年～ 1934 年のいずれかの段階で一部が破損した可能性がある

帰属考古学的文化・時期 Archaeological culture or period	素材 Material	長さ Length (mm)	幅 Breadth (mm)	厚さ Thickness (mm)	重量 Weight (g)	特記事項・備考 Remarks	標本番号 Specimen No
不明 Unknown	頁岩 Shale	(27.8)	(36.9)	5.9	(5.9)		18386
不明 Unknown	チャート Chert	32.5	12.6	16.1	6.0		18387
不明 Unknown	メノウ Agate	26.7	26.5	12.0	5.0		18388
不明 Unknown	頁岩 Shale	20.0	25.0	3.3	1.7		18389
不明 Unknown	チャート Chert	26.6	26.5	7.6	5.3		18391
不明 Unknown	黒曜石 Obsidian	29.2	15.1	2.9	1.0		18392
不明 Unknown	頁岩 Shale	21.6	19.9	2.3	0.7		18393
不明 Unknown	メノウ Agate	24.8	24.2	3.4	1.0		18394
不明 Unknown	メノウ Agate	24.5	13.0	4.1	1.3		18395
不明 Unknown	メノウ Agate	(23.1)	15.5	5.6	(1.9)	被熱によるクラックが顕著に見られる	18396
不明 Unknown	貝殻 Shell	25.7	12.8	10.6	3.3	表面摩耗	18397
不明 Unknown	頁岩 Shale	(23.5)	(20.1)	10.1	(2.7)		18398
不明 Unknown	チャート Chert	24.7	9.3	3.7	0.6		18399
不明 Unknown	コハク Amber	—	—	—	1.14		18400
クリル・千島アイヌ Kuril/Kuril Ainu	海獣骨 Sea mammal bone	86.8	87.4	4.9	35.8	*59	21895
クリル・千島アイヌ Kuril/Kuril Ainu	海獣骨？ Sea mammal bone?	(110.4)	31.9	4.8	(11.0)	*60	21896
クリル・千島アイヌ Kuril/Kuril Ainu	海獣骨？ Sea mammal bone?	(97.1)	(22.6)	5.1	(8.7)	*61	21897
クリル・千島アイヌ Kuril/Kuril Ainu	海獣骨 Sea mammal bone	100.1	95.4	5.3	48.1	*62	21898
不明 Unknown	鯨骨？ Whale bone?	91.3	(35.0)	2.5	(10.0)	欠損，2013 年新美倫子氏確認	21924
不明 Unknown	泥岩 Mudstone	45.3	(20.9)	5.1	(5.9)	「千嶋新知嶋貝塚出土」のラベル貼付	21925
不明 Unknown	鯨骨？ Whale bone?	206.7	53.9	5.0	66.4	*63	21926
不明 Unknown	不明 Unknown	(34.1)	23.8	2.1	(1.4)	2013 年新美倫子氏確認	21927

*61　同じ箱に「千嶋，占守島ベットブ河野常吉採集，1900 年」「千嶋，新知島ムロトン貝塚出土」「千島産　河野犀川氏寄贈」「新知島ムロトン貝塚出土」「北千島アイヌの櫛と帯止」のラベルあり，「幌筵嶋ライシシ古墳」のラベル貼付

*62　同じ箱に「千嶋，占守島ベットブ河野常吉採集，1900 年」「千嶋，新知島ムロトン貝塚出土」「千島産　河野犀川氏寄贈」「新知島ムロトン貝塚出土」「北千島アイヌの櫛と帯止」のラベルあり，「クックルケシ　千嶋新知嶋武魯頓貝塚出土」のラベル貼付

*63　「昭和十四年　千島新知島武魯頓湾貝塚出土」のラベル貼付，2013 年新美倫子氏確認

標本番号 Specimen No	図版番号 Figure No.	地域 Region	遺跡・地点 Site/location	種類 Specimen class	器種・分類群 Kind of artifact or taxa	残存部位 Material condition
21980	Fig.83:4	北千島 Northern Kuril Islands	占守島別飛 Bettobu, Shumshu Is.	骨角器 Bone/antler tool	中柄 Foreshaft	完形 Perfect condition
21981	Fig.83:5	北千島 Northern Kuril Islands	占守島別飛 Bettobu, Shumshu Is.	骨角器 Bone/antler tool	銛頭 Harpoon head	基部 Base
21982	Fig.83:6	北千島 Northern Kuril Islands	占守島別飛 Bettobu, Shumshu Is.	骨角器 Bone/antler tool	銛頭 Harpoon head	完形 Perfect condition
21983	Fig.83:7	北千島 Northern Kuril Islands	占守島別飛 Bettobu, Shumshu Is.	骨角器 Bone/antler tool	銛頭 Harpoon head	完形 Perfect condition
21984	Fig.83:8	北千島 Northern Kuril Islands	占守島別飛 Bettobu, Shumshu Is.	骨角器 Bone/antler tool	骨鏃 Bone arrowhead	完形 Perfect condition
21994	Fig.71:1	南千島 Southern Kuril Islands	南千島 Southern Kuril Islands	骨角器 Bone/antler tool	結合釣針軸部 Shaft of fishhook	完形 Perfect condition
22004	—	南千島 Southern Kuril Islands	南千島 Southern Kuril Islands	石器 Stone tool	剥片 Flake	基部 Base
22006	Fig.47:1	南千島 Southern Kuril Islands	択捉島蕊取 Shibetoro, Etorofu Is.	土器 Pottery	深鉢形土器 Jar	底部 Bottom
22012	—	南千島 Southern Kuril Islands	択捉島蕊取 Shibetoro, Etorofu Is.	石器 Stone tool	磨製石斧 Ground stone axe/ adze	刃部 Edge
22013	Fig.47:3	南千島 Southern Kuril Islands	択捉島蕊取 Shibetoro, Etorofu Is.	石器 Stone tool	有柄スクレイパー Tongued scraper	完形 Perfect condition
22014	Fig.47:4	南千島 Southern Kuril Islands	択捉島蕊取 Shibetoro, Etorofu Is.	石器 Stone tool	尖頭器 Point	完形 Perfect condition
22015	—	南千島 Southern Kuril Islands	択捉島蕊取 Shibetoro, Etorofu Is.	土器 Pottery	深鉢形土器 Jar	胴部 Body
22017	Fig.47:2	南千島 Southern Kuril Islands	択捉島蕊取 Shibetoro, Etorofu Is.	土器 Pottery	深鉢形土器 Jar	口縁部 Rim
22118	—	南千島 Southern Kuril Islands	国後島小田富 Odatomi, Kunashiri Is.	石器 Stone tool	二次加工ある剥片 Retouched flake	部分 Part
22189	—	南千島 Southern Kuril Islands	南千島 Southern Kuril Islands	石器 Stone tool	剥片 Flake	末端部 End part
22216	—	南千島 Southern Kuril Islands	南千島 Southern Kuril Islands	石器 Stone tool	掻器 End scraper	完形 Perfect condition
22248	Fig.29:2	南千島 Southern Kuril Islands	国後島秩苅別 Chibukaribetsu, Kunashiri Is.	金属器 Metal tool	キセル Pipe	完形 Perfect condition
22249	Fig.29:3	南千島 Southern Kuril Islands	国後島秩苅別 Chibukaribetsu, Kunashiri Is.	金属器 Metal tool	キセル Pipe	完形 Perfect condition
22250	Fig.29:4	南千島 Southern Kuril Islands	国後島秩苅別 Chibukaribetsu, Kunashiri Is.	金属器 Metal tool	キセル Pipe	完形 Perfect condition
22251	Fig.29:5	南千島 Southern Kuril Islands	国後島秩苅別 Chibukaribetsu, Kunashiri Is.	金属器 Metal tool	ハバキ Baseboard of sword	完形 Perfect condition

*64　箱に「千嶌國占守嶋，ベットボ骨器五個　明治三六年栃内壬五郎氏」のラベルあり，「千嶌占守　栃内氏」のラベルあり，基部の破損部を接着剤で固定した痕跡あり ,2013 年新美倫子氏確認

*65　「千嶌占守　栃内氏」のラベルあり，基部の破損部を接着剤で固定した痕跡あり ,2013 年新美倫子氏確認

*66　箱に「千嶌國占守嶋，ベットボ骨器五個　明治三六年栃内壬五郎氏」のラベルあり，2013 年新美倫子氏確認

*67　箱に「千嶌國占守嶋, ベットボ骨器五個　明治三六年栃内壬五郎氏」のラベルあり, 資料自体にはラベルが貼付されていない, 黒インクで「B 」の注記あり, 2013 年新美倫子氏確認

帰属考古学的文化・時期 Archaeological culture or period	素材 Material	長さ Length （mm）	幅 Breadth （mm）	厚さ Thickness （mm）	重量 Weight （g）	特記事項・備考 Remarks	標本番号 Specimen No
オホーツクまたはクリル／千島アイヌ Okhotsk or Kuril/Kuril Ainu	鯨骨 Whale bone	117.5	7.0	7.0	4.5	*64	21980
不明 Unknown	鯨骨 Whale bone	（112.1）	13.3	9.9	（11.3）	*65	21981
不明 Unknown	鯨骨 Whale bone	81.7	12.0	6.7	2.5	*66	21982
不明 Unknown	鹿角？ Deer antler?	106.1	11.3	7.3	6.2	*67	21983
オホーツクまたはクリル／千島アイヌ Okhotsk or Kuril/Kuril Ainu	鯨骨 Whale bone	76.5	17.1	12.4	7.6	*68	21984
オホーツク Okhotsk	海獣骨 Sea mammal bone	103.6	60.3	10.8	26.6	「ピール」「トシノエ」のラベル添付，2013 年新美倫子氏確認	21994
不明 Unknown	安山岩 Andesite	（69.9）	104.9	9.7	（72.9）	*69	22004
オホーツク Okhotsk	砂粒の多い胎土 Sand-rich clay	（49.9）	（78.2）	8.1	（122.8）	「シベトル　橋本氏」の筆朱書きあり	22006
不明 Unknown	閃緑岩 Diorite	（89.6）	59.7	24.9	（252.9）	*70	22012
不明 Unknown	安山岩 Andesite	62.3	37.3	7.6	16.2	「千嶌蘂取　橋本氏」の筆朱書きあり	22013
不明 Unknown	安山岩 Andesite	24.7	24.7	7.1	6.3	「シベトル」の筆朱書きあり	22014
オホーツク Okhotsk	砂粒の多い胎土 Sand-rich clay	（46.0）	（48.2）	7.1	（20.1）	「チシマ，シベトル　橋本」の筆朱書きあり，内面付着炭化物	22015
オホーツク文化後期 Late Okhotsk	砂粒の多い胎土 Sand-rich clay	（33.3）	（47.6）	9.6	（16.6）	「チシマ，シベトル　橋本」の筆朱書きあり，外面摩耗	22017
不明 Unknown	頁岩 Shale	（59.8）	33.7	12.1	（23.1）	植木寿久	22118
不明 Unknown	メノウ Agate	（28.7）	27.1	8.6	（5.7）	植木寿久氏	22189
不明 Unknown	黒曜石 Obsidian	31.9	21.4	5.2	4.0	表面摩耗	22216
考古学的アイヌ文化 Archaeological Ainu culture	雁首：真鍮，羅宇：木 Bowl and slope: brass, stem: wood	98.5	22.2	14.1	12.0	*71	22248
考古学的アイヌ文化 Archaeological Ainu culture	真鍮 Brass	68.6	9.1	8.6	2.2	吸い口	22249
考古学的アイヌ文化 Archaeological Ainu culture	真鍮 Brass	52.4	6.0	6.0	1.3	吸い口	22250
考古学的アイヌ文化 Archaeological Ainu culture	銅または真鍮？ Copper or brass?	42.4	18.9	8.5	11.5	内部に柄の木質残る，銅に真鍮？を巻いている	22251

*68　箱に「千嶌國占守嶋，ベットボ骨器五個　明治三六年栃内壬五郎氏」のラベルあり，資料自体にはラベルが貼付されていない，2013 年新美倫子氏確認
*69　「南千島」の筆朱書きあり，「石匙，産地北海道」の札幌農学校所属博物館の紙ラベルとともに保管
*70　紙ラベル貼付（標本番号ラベルが重ねて貼付されているため文字の判読不能），「蘂取　石斧」の札幌農学校所属博物館の紙ラベルとともに保管
*71　雁首＋羅宇の一部，雁首は側面つぶれる，羅宇は折れているが折れ面は研磨されており吸い口の接合痕もあるため短い状態で使用されていたと考えられる

標本番号 Specimen No	図版番号 Figure No.	地域 Region	遺跡・地点 Site/location	種類 Specimen class	器種・分類群 Kind of artifact or taxa	残存部位 Material condition
22252	Fig.29:6	南千島 Southern Kuril Islands	国後島秩苅別 Chibukaribetsu, Kunashiri Is.	金属器 Metal tool	古銭 Old coin	完形 Perfect condition
22253	Fig.29:7	南千島 Southern Kuril Islands	国後島秩苅別 Chibukaribetsu, Kunashiri Is.	金属器 Metal tool	古銭 Old coin	部分 Part
22254	Fig.19:3	南千島 Southern Kuril Islands	国後島古釜布 Furukamappu, Kunashiri Is.	骨角器 Bone/antler tool	棒状骨角器 Stick-like bone artifact	先端部 Tip
22255	Fig.19:4	南千島 Southern Kuril Islands	国後島古釜布 Furukamappu, Kunashiri Is.	骨角器 Bone/antler tool	棒状骨角器 Stick-like bone artifact	基部 Base
22256	Fig.19:5	南千島 Southern Kuril Islands	国後島古釜布 Furukamappu, Kunashiri Is.	骨角器 Bone/antler tool	骨鏃？ Bone arrowhead?	基部 Base
22258	Fig.19:6	南千島 Southern Kuril Islands	国後島古釜布 Furukamappu, Kunashiri Is.	骨角器 Bone/antler tool	骨鏃 Bone arrowhead	完形 Perfect condition
22259	Fig.19:7	南千島 Southern Kuril Islands	国後島古釜布 Furukamappu, Kunashiri Is.	骨角器 Bone/antler tool	不明骨角製品 Unknown bone/ antler artifact	完形 Perfect condition
22260	Fig.19:8	南千島 Southern Kuril Islands	国後島古釜布 Furukamappu, Kunashiri Is.	骨角器 Bone/antler tool	針入？ Needle case?	部分 Part
22261	Fig.19:9	南千島 Southern Kuril Islands	国後島古釜布 Furukamappu, Kunashiri Is.	骨角器 Bone/antler tool	骨鏃 Bone arrowhead	完形 Perfect condition
22262	Fig.19:10	南千島 Southern Kuril Islands	国後島古釜布 Furukamappu, Kunashiri Is.	骨角器 Bone/antler tool	骨鏃 Bone arrowhead	完形 Perfect condition
22263	—	南千島 Southern Kuril Islands	国後島古釜布 Furukamappu, Kunashiri Is.	動物遺存体 Animal remain	動物遺存体 Animal remain	部分 Part
22264	—	南千島 Southern Kuril Islands	国後島古釜布 Furukamappu, Kunashiri Is.	動物遺存体 Animal remain	嘴 Bird beak	完形 Perfect condition
22265	—	南千島 Southern Kuril Islands	国後島古釜布 Furukamappu, Kunashiri Is.	石器 Stone tool	剥片 Flake	完形 Perfect condition
22266	—	南千島 Southern Kuril Islands	国後島古釜布 Furukamappu, Kunashiri Is.	動物遺存体 Animal remain	歯 Tooth	完形 Perfect condition
22287	—	南千島 Southern Kuril Islands	南千島 Southern Kuril Islands	石器 Stone tool	砥石 Grind stone	部分 Part
22288	—	南千島 Southern Kuril Islands	南千島 Southern Kuril Islands	石器 Stone tool	礫 Pebble	完形 Perfect condition
22292	Fig.81:5	北千島 Northern Kuril Islands	幌莚島ライシシ墓 Raishishi cemetery, Paramushir Is.	骨角器 Bone/antler tool	棒状骨角器 Stick-like bone artifact	先端部 Tip
22293	Fig.81:2	北千島 Northern Kuril Islands	幌莚島ライシシ墓 Raishishi cemetery, Paramushir Is.	骨角器 Bone/antler tool	骨斧 Bone axe/adze	刃部 Edge
22294	Fig.81:4	北千島 Northern Kuril Islands	幌莚島ライシシ墓 Raishishi cemetery, Paramushir Is.	骨角器 Bone/antler tool	有孔骨角器 Perforated bone/ antler artifact	部分 Part
22397	—	南千島 Southern Kuril Islands	択捉島留別 Rubetsu, Etorofu Is.	動物遺存体 Animal remain	貝 Shellfish	部分 Part
22402	Fig.64:6	南千島 Southern Kuril Islands	南千島 Southern Kuril Islands	土器 Pottery	深鉢形土器 Jar	胴部 Body
22414	Fig.18:1	南千島 Southern Kuril Islands	国後島古釜布 Furukamappu, Kunashiri Is.	土器 Pottery	深鉢形土器 Jar	口縁部 Rim

*72　植木寿久，紙ラベル 2 枚貼付，1 枚は文字判読不能，1 枚は標本番号ラベルが重ねて貼付されているため判読不能

*73 「千嶋國幌筵字ライシシ古墳　明治卅二年　ストロープ，ヤーコフ」「千嶋國幌筵字ライシシ古墳ヨリ出ル所　石斧一，骨斧一，骨櫛一，骨銛一，骨器二，銅器片一，寄附者　色丹郡斜古丹村ストロゾープ，ヤーコフ」のラベルあり，植木寿久

帰属考古学的文化・時期 Archaeological culture or period	素材 Material	長さ Length (mm)	幅 Breadth (mm)	厚さ Thickness (mm)	重量 Weight (g)	特記事項・備考 Remarks	標本番号 Specimen No
考古学的アイヌ文化 Archaeological Ainu culture	銅 Copper	22.8	22.9	1.2	3.1	寛永通宝	22252
考古学的アイヌ文化 Archaeological Ainu culture	銅 Copper	(22.9)	(11.4)	1.0	(1.1)	寛永通宝	22253
不明 Unknown	海獣骨 Sea mammal bone	(142.0)	20.6	13.0	(22.5)		22254
不明 Unknown	骨 Bone	(84.7)	(19.2)	12.7	(11.5)	一カ所に抉りあり	22255
不明 Unknown	骨 Bone	(78.1)	9.0	8.7	(4.9)		22256
不明 Unknown	鳥骨 Avian bone	106.3	7.9	6.2	3.6		22258
不明 Unknown	骨 Bone	62.5	13.3	13.0	5.0		22259
考古学的アイヌ文化 Archaeological Ainu culture	骨 Bone	(63.2)	(13.4)	(5.7)	(2.9)		22260
不明 Unknown	鳥骨 Avian bone	56.2	7.7	5.4	1.3		22261
不明 Unknown	骨 Bone	59.9	8.6	7.8	1.9	基部に黒褐色物質付着	22262
不明 Unknown	鳥骨 Avian bone	(67.2)	7.6	5.1	(1.6)		22263
不明 Unknown	嘴 Bird beak	49.6	6.9	4.6	0.6		22264
不明 Unknown	頁岩 Shale	24.2	8.6	3.7	0.6		22265
不明 Unknown	歯牙 Dentition	18.2	5.1	4.2	0.1		22266
不明 Unknown	凝灰岩 Tuff	(141.1)	(88.8)	44.0	(438.0)	植木寿久,「南千島　ウエキ」の筆朱書きあり	22287
不明 Unknown	安山岩 Andesite	54.6	64.2	33.3	131.7	*72	22288
不明 Unknown	海獣骨 Sea mammal bone	(99.3)	31.3	18.3	(34.0)	*73	22292
不明 Unknown	海獣骨 Sea mammal bone	(100.3)	(37.3)	26.0	(67.5)	*73	22293
不明 Unknown	四肢骨 Limb bone	(46.8)	10.7	7.5	(1.7)	*73	22294
不明 Unknown	貝殻 Shell	—	—	—	157.9	*74	22397
続縄文 Epi-Jomon	砂粒の多い胎土 Sand-rich clay	(42.2)	(43.0)	10.3	(20.0)	*75	22402
縄文または続縄文 Jomon or Epi-Jomon	砂粒の多い胎土 Sand-rich clay	(36.2)	(39.4)	4.6	(8.3)	*76	22414

*74　長さ，幅，厚さは計測不能，「留別　竪穴A　アイヌ地北澤土器　伴出ノ貝殻（墓）」のラベル付随
*75　内面に筆書きで「南千島」の注記あり，外面に棒状工具による刺突文および縄（R?）の側面圧痕
*76　内面に筆書きで「古釜布」の注記あり，口縁部に縄（LR?）の条端圧痕による突瘤文（IO），更新部に刻み（右から左に工具をあてた痕跡あり）

標本番号 Specimen No	図版番号 Figure No.	地域 Region	遺跡・地点 Site/location	種類 Specimen class	器種・分類群 Kind of artifact or taxa	残存部位 Material condition
22416	Fig.64:7	南千島 Southern Kuril Islands	南千島 Southern Kuril Islands	土器 Pottery	深鉢形土器 Jar	胴部 Body
22421	Fig.64:8	南千島 Southern Kuril Islands	南千島 Southern Kuril Islands	土器 Pottery	深鉢形土器 Jar	口縁部 Rim
22430	—	南千島または野付郡 Southern Kuril Islands or Notsuke county in Hokkaido	南千島または野付郡 Southern Kuril Islands or Notsuke county in Hokkaido	石器 Stone tool	石鏃 Arrowhead	ほぼ完形 Near-perfect condition
22431	—	南千島または野付郡 Southern Kuril Islands or Notsuke county in Hokkaido	南千島または野付郡 Southern Kuril Islands or Notsuke county in Hokkaido	石器 Stone tool	石鏃 Arrowhead	基部 Base
22432	Fig.72:1	南千島または野付郡 Southern Kuril Islands or Notsuke county in Hokkaido	南千島または野付郡 Southern Kuril Islands or Notsuke county in Hokkaido	石器 Stone tool	石鏃 Arrowhead	完形 Perfect condition
22433	—	南千島または野付郡 Southern Kuril Islands or Notsuke county in Hokkaido	南千島または野付郡 Southern Kuril Islands or Notsuke county in Hokkaido	石器 Stone tool	石鏃 Arrowhead	先端部 Tip
22434	—	南千島または野付郡 Southern Kuril Islands or Notsuke county in Hokkaido	南千島または野付郡 Southern Kuril Islands or Notsuke county in Hokkaido	石器 Stone tool	石鏃 Arrowhead	先端部 Tip
22435	—	南千島または野付郡 Southern Kuril Islands or Notsuke county in Hokkaido	南千島または野付郡 Southern Kuril Islands or Notsuke county in Hokkaido	石器 Stone tool	石鏃 Arrowhead	ほぼ完形 Near-perfect condition
22436	—	南千島または野付郡 Southern Kuril Islands or Notsuke county in Hokkaido	南千島または野付郡 Southern Kuril Islands or Notsuke county in Hokkaido	石器 Stone tool	石鏃 Arrowhead	基部 Base
22437	—	南千島または野付郡 Southern Kuril Islands or Notsuke county in Hokkaido	南千島または野付郡 Southern Kuril Islands or Notsuke county in Hokkaido	石器 Stone tool	石鏃 Arrowhead	先端部 Tip
22438	Fig.72:2	南千島または野付郡 Southern Kuril Islands or Notsuke county in Hokkaido	南千島または野付郡 Southern Kuril Islands or Notsuke county in Hokkaido	石器 Stone tool	石鏃 Arrowhead	完形 Perfect condition
22439	—	南千島または野付郡 Southern Kuril Islands or Notsuke county in Hokkaido	南千島または野付郡 Southern Kuril Islands or Notsuke county in Hokkaido	石器 Stone tool	石鏃 Arrowhead	基部 Base
22440	—	南千島または野付郡 Southern Kuril Islands or Notsuke county in Hokkaido	南千島または野付郡 Southern Kuril Islands or Notsuke county in Hokkaido	石器 Stone tool	石鏃 Arrowhead	先端部 Tip
22441	—	南千島または野付郡 Southern Kuril Islands or Notsuke county in Hokkaido	南千島または野付郡 Southern Kuril Islands or Notsuke county in Hokkaido	石器 Stone tool	石鏃 Arrowhead	ほぼ完形 Near-perfect condition
22442	—	南千島または野付郡 Southern Kuril Islands or Notsuke county in Hokkaido	南千島または野付郡 Southern Kuril Islands or Notsuke county in Hokkaido	石器 Stone tool	石鏃 Arrowhead	基部 Base
22443	—	南千島または野付郡 Southern Kuril Islands or Notsuke county in Hokkaido	南千島または野付郡 Southern Kuril Islands or Notsuke county in Hokkaido	石器 Stone tool	石鏃（未製品） Arrowhead (unfinished product)	基部 Base
22444	—	南千島または野付郡 Southern Kuril Islands or Notsuke county in Hokkaido	南千島または野付郡 Southern Kuril Islands or Notsuke county in Hokkaido	石器 Stone tool	石鏃 Arrowhead	基部 Base

*77　内面に筆書きで「南千島ピール寄贈」の注記あり，外面に竹管状工具による刺突文および縄（R）の側面圧痕

*78　口縁部に棒状工具による突瘤文（OI ）と縄（RL?）の条端による突庫部門（IO），口唇部に縄（RL ）の条端圧痕

帰属考古学的文化・時期 Archaeological culture or period	素材 Material	長さ Length (mm)	幅 Breadth (mm)	厚さ Thickness (mm)	重量 Weight (g)	特記事項・備考 Remarks	標本番号 Specimen No
続縄文文化前期 Early Epi-Jomon	砂粒の多い胎土 Sand-rich clay	(63.6)	(66.6)	6.0	(30.0)	*77	22416
続縄文文化前期？ Early Epi-Jomon?	砂粒の多い胎土 Sand-rich clay	(33.8)	(41.9)	4.8	(6.3)	*78	22421
不明 Unknown	頁岩 Shale	(42.0)	13.1	3.8	(1.9)	植木寿久氏	22430
不明 Unknown	頁岩 Shale	(33.0)	16.2	4.3	(2.2)	植木寿久氏	22431
不明 Unknown	頁岩 Shale	28.9	14.7	3.8	1.8	植木寿久氏，表面摩耗	22432
不明 Unknown	頁岩 Shale	(26.9)	17.0	5.2	(2.3)	植木寿久氏，表面摩耗	22433
不明 Unknown	頁岩 Shale	(34.3)	16.2	4.9	(2.5)	植木寿久氏，表面摩耗	22434
不明 Unknown	黒曜石 Obsidian	(31.4)	(17.4)	4.6	(2.0)	植木寿久氏	22435
不明 Unknown	頁岩 Shale	(30.7)	20.6	8.0	(4.3)	植木寿久氏	22436
不明 Unknown	頁岩 Shale	(25.9)	15.8	7.7	(2.8)	植木寿久氏	22437
不明 Unknown	チャート Chert	27.3	15.7	4.1	1.6	植木寿久氏，基部研磨	22438
不明 Unknown	頁岩 Shale	(29.4)	12.3	3.9	(0.9)	植木寿久氏	22439
不明 Unknown	頁岩 Shale	(20.9)	11.4	3.0	(0.7)	植木寿久氏	22440
不明 Unknown	チャート Chert	(31.7)	12.7	4.6	(1.7)	植木寿久氏	22441
不明 Unknown	頁岩 Shale	(24.8)	11.9	3.9	(1.4)	植木寿久氏	22442
不明 Unknown	チャート Chert	(26.7)	13.3	4.0	(1.2)	植木寿久氏	22443
不明 Unknown	頁岩 Shale	(23.4)	12.2	4.6	(1.3)	植木寿久氏	22444

標本番号 Specimen No	図版番号 Figure No.	地域 Region	遺跡・地点 Site/location	種類 Specimen class	器種・分類群 Kind of artifact or taxa	残存部位 Material condition
22445	—	南千島または野付郡 Southern Kuril Islands or Notsuke county in Hokkaido	南千島または野付郡 Southern Kuril Islands or Notsuke county in Hokkaido	石器 Stone tool	石鏃 Arrowhead	先端部 Tip
22446	Fig.72:3	南千島または野付郡 Southern Kuril Islands or Notsuke county in Hokkaido	南千島または野付郡 Southern Kuril Islands or Notsuke county in Hokkaido	石器 Stone tool	石鏃 Arrowhead	完形 Perfect condition
22447	—	南千島または野付郡 Southern Kuril Islands or Notsuke county in Hokkaido	南千島または野付郡 Southern Kuril Islands or Notsuke county in Hokkaido	石器 Stone tool	石鏃 Arrowhead	先端部 Tip
22448	—	南千島または野付郡 Southern Kuril Islands or Notsuke county in Hokkaido	南千島または野付郡 Southern Kuril Islands or Notsuke county in Hokkaido	石器 Stone tool	二次加工ある剥片 Retouched flake	完形 Perfect condition
22449	Fig.72:4	南千島または野付郡 Southern Kuril Islands or Notsuke county in Hokkaido	南千島または野付郡 Southern Kuril Islands or Notsuke county in Hokkaido	石器 Stone tool	石鏃 Arrowhead	完形 Perfect condition
22450	—	南千島または野付郡 Southern Kuril Islands or Notsuke county in Hokkaido	南千島または野付郡 Southern Kuril Islands or Notsuke county in Hokkaido	石器 Stone tool	剥片 Flake	部分 Part
22451	—	南千島または野付郡 Southern Kuril Islands or Notsuke county in Hokkaido	南千島または野付郡 Southern Kuril Islands or Notsuke county in Hokkaido	石器 Stone tool	石鏃 Arrowhead	先端部 Tip
22452	—	南千島または野付郡 Southern Kuril Islands or Notsuke county in Hokkaido	南千島または野付郡 Southern Kuril Islands or Notsuke county in Hokkaido	石器 Stone tool	石鏃 Arrowhead	先端部 Tip
22453	—	南千島または野付郡 Southern Kuril Islands or Notsuke county in Hokkaido	南千島または野付郡 Southern Kuril Islands or Notsuke county in Hokkaido	石器 Stone tool	石鏃 Arrowhead	基部 Base
22454	Fig.72:5	南千島または野付郡 Southern Kuril Islands or Notsuke county in Hokkaido	南千島または野付郡 Southern Kuril Islands or Notsuke county in Hokkaido	石器 Stone tool	石鏃 Arrowhead	完形 Perfect condition
22455	—	南千島または野付郡 Southern Kuril Islands or Notsuke county in Hokkaido	南千島または野付郡 Southern Kuril Islands or Notsuke county in Hokkaido	石器 Stone tool	石鏃 Arrowhead	ほぼ完形 Near-perfect condition
22456	—	南千島または野付郡 Southern Kuril Islands or Notsuke county in Hokkaido	南千島または野付郡 Southern Kuril Islands or Notsuke county in Hokkaido	石器 Stone tool	石鏃 Arrowhead	胴部 Body
22457	—	南千島または野付郡 Southern Kuril Islands or Notsuke county in Hokkaido	南千島または野付郡 Southern Kuril Islands or Notsuke county in Hokkaido	石器 Stone tool	石鏃 Arrowhead	基部 Base
22458	Fig.72:6	南千島または野付郡 Southern Kuril Islands or Notsuke county in Hokkaido	南千島または野付郡 Southern Kuril Islands or Notsuke county in Hokkaido	石器 Stone tool	石鏃 Arrowhead	完形 Perfect condition
22459	Fig.72:7	南千島または野付郡 Southern Kuril Islands or Notsuke county in Hokkaido	南千島または野付郡 Southern Kuril Islands or Notsuke county in Hokkaido	石器 Stone tool	石鏃 Arrowhead	完形 Perfect condition
22460	—	南千島または野付郡 Southern Kuril Islands or Notsuke county in Hokkaido	南千島または野付郡 Southern Kuril Islands or Notsuke county in Hokkaido	石器 Stone tool	石鏃（未製品） Arrowhead（unfinished product）	基部 Base
22461	—	南千島または野付郡 Southern Kuril Islands or Notsuke county in Hokkaido	南千島または野付郡 Southern Kuril Islands or Notsuke county in Hokkaido	石器 Stone tool	石鏃 Arrowhead	基部 Base

帰属考古学的文化・時期 Archaeological culture or period	素材 Material	長さ Length (mm)	幅 Breadth (mm)	厚さ Thickness (mm)	重量 Weight (g)	特記事項・備考 Remarks	標本番号 Specimen No
不明 Unknown	頁岩 Shale	(24.7)	15.6	4.7	(1.3)	植木寿久氏	22445
不明 Unknown	頁岩 Shale	32.8	12.2	5.2	1.6	植木寿久氏	22446
不明 Unknown	頁岩 Shale	(25.3)	15.9	4.0	(1.3)	植木寿久氏	22447
不明 Unknown	チャート Chert	35.4	15.1	6.9	1.9	植木寿久氏，表面摩耗	22448
不明 Unknown	チャート Chert	32.1	14.8	5.6	2.2	植木寿久氏，表面摩耗	22449
不明 Unknown	黒曜石 Obsidian	(11.3)	33.9	3.8	(1.4)	植木寿久氏	22450
不明 Unknown	チャート Chert	(28.2)	15.5	4.1	(1.4)	植木寿久氏，表面摩耗	22451
不明 Unknown	頁岩 Shale	26.4	11.9	4.1	1.0	植木寿久氏	22452
不明 Unknown	頁岩 Shale	(24.2)	11.4	3.7	(0.9)	植木寿久氏	22453
不明 Unknown	チャート Chert	23.3	10.5	4.7	0.9	植木寿久氏	22454
不明 Unknown	頁岩 Shale	(37.3)	12.8	6.2	(2.0)	植木寿久氏	22455
不明 Unknown	頁岩 Shale	(18.7)	11.6	4.1	(1.0)	植木寿久氏	22456
不明 Unknown	頁岩 Shale	(33.7)	10.2	3.8	(1.1)	植木寿久氏	22457
不明 Unknown	頁岩 Shale	29.3	11.1	3.4	0.9	植木寿久氏	22458
不明 Unknown	黒曜石 Obsidian	34.9	14.4	1.9	1.3	植木寿久氏	22459
不明 Unknown	チャート Chert	(31.2)	12.2	4.4	(1.3)	植木寿久氏	22460
不明 Unknown	チャート Chert	(22.9)	12.4	2.7	(0.8)	植木寿久氏	22461

標本番号 Specimen No	図版番号 Figure No.	地域 Region	遺跡・地点 Site/location	種類 Specimen class	器種・分類群 Kind of artifact or taxa	残存部位 Material condition
22462	—	南千島または野付郡 Southern Kuril Islands or Notsuke county in Hokkaido	南千島または野付郡 Southern Kuril Islands or Notsuke county in Hokkaido	石器 Stone tool	石鏃 Arrowhead	胴部 Body
22463	Fig.72:8	南千島または野付郡 Southern Kuril Islands or Notsuke county in Hokkaido	南千島または野付郡 Southern Kuril Islands or Notsuke county in Hokkaido	石器 Stone tool	石鏃 Arrowhead	完形 Perfect condition
22464	—	南千島または野付郡 Southern Kuril Islands or Notsuke county in Hokkaido	南千島または野付郡 Southern Kuril Islands or Notsuke county in Hokkaido	石器 Stone tool	使用痕ある剥片 Utilized flake	部分 Part
22465	—	南千島または野付郡 Southern Kuril Islands or Notsuke county in Hokkaido	南千島または野付郡 Southern Kuril Islands or Notsuke county in Hokkaido	石器 Stone tool	石鏃 Arrowhead	基部 Base
22466	Fig.72:9	南千島または野付郡 Southern Kuril Islands or Notsuke county in Hokkaido	南千島または野付郡 Southern Kuril Islands or Notsuke county in Hokkaido	石器 Stone tool	石鏃（未製品） Arrowhead (unfinished product)	完形 Perfect condition
22467	—	南千島または野付郡 Southern Kuril Islands or Notsuke county in Hokkaido	南千島または野付郡 Southern Kuril Islands or Notsuke county in Hokkaido	石器 Stone tool	石鏃 Arrowhead	基部 Base
22468	—	南千島または野付郡 Southern Kuril Islands or Notsuke county in Hokkaido	南千島または野付郡 Southern Kuril Islands or Notsuke county in Hokkaido	石器 Stone tool	石鏃 Arrowhead	基部 Base
22469	—	南千島または野付郡 Southern Kuril Islands or Notsuke county in Hokkaido	南千島または野付郡 Southern Kuril Islands or Notsuke county in Hokkaido	石器 Stone tool	二次加工ある剥片 Retouched flake	完形 Perfect condition
22470	—	南千島または野付郡 Southern Kuril Islands or Notsuke county in Hokkaido	南千島または野付郡 Southern Kuril Islands or Notsuke county in Hokkaido	石器 Stone tool	石鏃 Arrowhead	先端部 Tip
22471	—	南千島または野付郡 Southern Kuril Islands or Notsuke county in Hokkaido	南千島または野付郡 Southern Kuril Islands or Notsuke county in Hokkaido	石器 Stone tool	剥片 Flake	部分 Part
22472	Fig.72:10	南千島または野付郡 Southern Kuril Islands or Notsuke county in Hokkaido	南千島または野付郡 Southern Kuril Islands or Notsuke county in Hokkaido	石器 Stone tool	石鏃 Arrowhead	完形 Perfect condition
22473	—	南千島または野付郡 Southern Kuril Islands or Notsuke county in Hokkaido	南千島または野付郡 Southern Kuril Islands or Notsuke county in Hokkaido	石器 Stone tool	石鏃 Arrowhead	基部 Base
22474	—	南千島または野付郡 Southern Kuril Islands or Notsuke county in Hokkaido	南千島または野付郡 Southern Kuril Islands or Notsuke county in Hokkaido	石器 Stone tool	石鏃 Arrowhead	胴部 Body
22475	Fig.72:11	南千島または野付郡 Southern Kuril Islands or Notsuke county in Hokkaido	南千島または野付郡 Southern Kuril Islands or Notsuke county in Hokkaido	石器 Stone tool	石鏃 Arrowhead	完形 Perfect condition
22476	—	南千島または野付郡 Southern Kuril Islands or Notsuke county in Hokkaido	南千島または野付郡 Southern Kuril Islands or Notsuke county in Hokkaido	石器 Stone tool	石鏃 Arrowhead	先端部 Tip
22477	—	南千島または野付郡 Southern Kuril Islands or Notsuke county in Hokkaido	南千島または野付郡 Southern Kuril Islands or Notsuke county in Hokkaido	石器 Stone tool	石鏃 Arrowhead	基部 Base
22478	Fig.72:12	南千島または野付郡 Southern Kuril Islands or Notsuke county in Hokkaido	南千島または野付郡 Southern Kuril Islands or Notsuke county in Hokkaido	石器 Stone tool	石鏃 Arrowhead	完形 Perfect condition

帰属考古学的文化・時期 Archaeological culture or period	素材 Material	長さ Length (mm)	幅 Breadth (mm)	厚さ Thickness (mm)	重量 Weight (g)	特記事項・備考 Remarks	標本番号 Specimen No
不明 Unknown	頁岩 Shale	(19.5)	11.2	2.7	(0.7)	植木寿久氏	22462
不明 Unknown	頁岩 Shale	22.5	13.0	4.4	1.1	植木寿久氏	22463
不明 Unknown	黒曜石 Obsidian	(21.3)	13.1	1.7	(0.4)	植木寿久氏	22464
不明 Unknown	黒曜石 Obsidian	(20.6)	12.6	4.2	(0.9)	植木寿久氏，表面摩耗	22465
不明 Unknown	頁岩 Shale	(25.6)	12.9	5.9	(1.7)	植木寿久氏	22466
不明 Unknown	頁岩 Shale	(31.4)	16.7	7.6	(2.4)	植木寿久氏	22467
不明 Unknown	黒曜石 Obsidian	(33.6)	11.1	5.1	(1.5)	植木寿久氏	22468
不明 Unknown	頁岩 Shale	29.3	14.7	4.2	1.6	植木寿久氏	22469
不明 Unknown	頁岩 Shale	(19.3)	10.4	2.8	(0.6)	植木寿久氏	22470
不明 Unknown	黒曜石 Obsidian	(19.3)	13.7	1.8	(0.5)	植木寿久氏	22471
不明 Unknown	頁岩 Shale	32.3	12.2	3.9	1.1	植木寿久氏	22472
不明 Unknown	頁岩 Shale	(23.5)	11.0	3.1	(0.6)	植木寿久氏	22473
不明 Unknown	頁岩 Shale	(19.2)	13.1	4.4	(0.6)	植木寿久氏，表面摩耗	22474
不明 Unknown	黒曜石 Obsidian	28.1	18.4	4.2	2.0	植木寿久氏	22475
不明 Unknown	頁岩 Shale	(19.7)	9.9	4.3	(0.7)	植木寿久氏	22476
不明 Unknown	頁岩 Shale	(21.2)	11.5	3.7	(0.7)	植木寿久氏	22477
不明 Unknown	頁岩 Shale	30.1	11.7	3.6	1.1	植木寿久氏	22478

標本番号 Specimen No	図版番号 Figure No.	地域 Region	遺跡・地点 Site/location	種類 Specimen class	器種・分類群 Kind of artifact or taxa	残存部位 Material condition
22479	Fig.72:13	南千島または野付郡 Southern Kuril Islands or Notsuke county in Hokkaido	南千島または野付郡 Southern Kuril Islands or Notsuke county in Hokkaido	石器 Stone tool	石鏃 Arrowhead	完形 Perfect condition
22480	Fig.72:14	南千島または野付郡 Southern Kuril Islands or Notsuke county in Hokkaido	南千島または野付郡 Southern Kuril Islands or Notsuke county in Hokkaido	石器 Stone tool	石鏃（未製品） Arrowhead（unfinished product）	完形 Perfect condition
22481	—	南千島または野付郡 Southern Kuril Islands or Notsuke county in Hokkaido	南千島または野付郡 Southern Kuril Islands or Notsuke county in Hokkaido	石器 Stone tool	石鏃 Arrowhead	基部 Base
22540	Fig.27:2	南千島 Southern Kuril Islands	国後島東沸 Tofutsu, Kunashiri Is.	石器 Stone tool	スクレイパー Scraper	完形 Perfect condition
22541	Fig.27:3	南千島 Southern Kuril Islands	国後島東沸 Tofutsu, Kunashiri Is.	石器 Stone tool	尖頭器 Point	完形 Perfect condition
22542	Fig.30:6	南千島 Southern Kuril Islands	国後島 Kunashiri Is.	石器 Stone tool	磨製石斧 Ground stone axe/adze	完形 Perfect condition
22543	—	南千島 Southern Kuril Islands	国後島 Kunashiri Is.	石器 Stone tool	尖頭器 Point	先端部 Tip
22544	—	南千島 Southern Kuril Islands	国後島 Kunashiri Is.	石器 Stone tool	二次加工ある剥片 Retouched flake	完形 Perfect condition
22546	Fig.30:2	南千島 Southern Kuril Islands	国後島 Kunashiri Is.	石器 Stone tool	円形掻器 Round scraper	完形 Perfect condition
22550	—	南千島 Southern Kuril Islands	国後島ポンキナシリ Ponkinashiri, Kunashoiri Is.	石器 Stone tool	磨製石斧 Ground stone axe/adze	刃部 Edge
22551	—	南千島 Southern Kuril Islands	国後島小田富 Odatomi, Kunashiri Is.	石器 Stone tool	二次加工ある剥片 Retouched flake	完形 Perfect condition
22553	Fig.27:4	南千島 Southern Kuril Islands	国後島東沸 Tofutsu, Kunashiri Is.	石器 Stone tool	スクレイパー Scraper	完形 Perfect condition
22554	Fig.25:7	南千島 Southern Kuril Islands	国後島ポンキナシリ Ponkinashiri, Kunashoiri Is.	石器 Stone tool	石鏃 Arrowhead	完形 Perfect condition
22555	Fig.25:8	南千島 Southern Kuril Islands	国後島ポンキナシリ Ponkinashiri, Kunashoiri Is.	石器 Stone tool	石鏃 Arrowhead	完形 Perfect condition
22557	—	南千島 Southern Kuril Islands	国後島 Kunashiri Is.	石器 Stone tool	石鏃 Arrowhead	ほぼ完形 Near-perfect condition
22572	Fig.83:9	北千島 Northern Kuril Islands	占守島 Shumshu Is.	骨角器 Bone/antler tool	棒状骨角器 Stick-like bone artifact	部分 Part
22573	Fig.30:5	南千島 Southern Kuril Islands	国後島 Kunashiri Is.	骨角器 Bone/antler tool	骨針 Bone needle	完形 Perfect condition
22574	Fig.30:4	南千島 Southern Kuril Islands	国後島 Kunashiri Is.	骨角器 Bone/antler tool	骨針 Bone needle	先端部 Tip
22581	Fig.81:3	中千島 Central Kuril Islands	幌莚島ライシシ墓 Raishishi cemetery, Paramushir Is.	骨角器 Bone/antler tool	骨斧 Bone axe/adze	部分 Part
22619	—	南千島 Southern Kuril Islands	国後島古釜布貝塚隣散布地 Artifact scatter near the Furukamappu shell midden, Kunashiri Is.	土器 Pottery	深鉢形土器 Jar	胴部 Body
22620	Fig.20:1	南千島 Southern Kuril Islands	国後島古釜布貝塚隣散布地 Artifact scatter near the Furukamappu shell midden, Kunashiri Is.	土器 Pottery	深鉢形土器 Jar	胴部 Body
22621	Fig.20:2	南千島 Southern Kuril Islands	国後島古釜布貝塚隣散布地 Artifact scatter near the Furukamappu shell midden, Kunashiri Is.	土器 Pottery	深鉢形土器 Jar	底部 Bottom

帰属考古学的文化・時期 Archaeological culture or period	素材 Material	長さ Length (mm)	幅 Breadth (mm)	厚さ Thickness (mm)	重量 Weight (g)	特記事項・備考 Remarks	標本番号 Specimen No
不明 Unknown	頁岩 Shale	26.1	10.8	5.0	1.1	植木寿久氏	22479
不明 Unknown	黒曜石 Obsidian	27.1	14.3	3.5	1.0	植木寿久氏	22480
不明 Unknown	チャート Chert	(27.6)	10.8	5.2	(1.0)	植木寿久氏	22481
不明 Unknown	黒曜石 Obsidian	122.0	55.0	15.9	91.0	「國後東拂」の筆朱書きあり	22540
不明 Unknown	頁岩 Shale	72.7	30.0	7.3	15.1	安田氏,「國後　安田氏寄付」「槍」の筆朱書きあり	22541
不明 Unknown	片岩 Schist	63.2	20.0	5.9	8.6	近江氏,「國後　石斧　近江□　寄付」の筆朱書きあり	22542
不明 Unknown	黒曜石 Obsidian	(45.6)	35.7	6.1	(9.4)		22543
不明 Unknown	黒曜石 Obsidian	33.4	37.5	3.3	2.3	「國後」の筆朱書きあり	22544
続縄文 Epi-Jomon	黒曜石 Obsidian	28.3	25.2	6.0	3.6	「近江」「國」の朱書きあり	22546
不明 Unknown	片岩 Schist	(110.1)	40.7	17.6	(144.8)	近江氏,「國後　ポンキナシリ」「石斧　近江」の筆朱書きあり	22550
不明 Unknown	頁岩 Shale	57.8	42.0	10.9	31.1	「近江　匙」「國後　小田富」の筆朱書きあり	22551
不明 Unknown	頁岩 Shale	109.6	24.8	8.5	26.9	近江氏,「國後　東拂」「槍　近江」の筆朱書きあり	22553
不明 Unknown	黒曜石 Obsidian	38.9	18.9	5.5	3.6	「近江氏寄贈　石鏃　六個」のメモ書きとともに保管	22554
不明 Unknown	黒曜石 Obsidian	37.6	13.8	5.2	2.1	「近江氏寄贈　石鏃　六個」のメモ書きとともに保管	22555
不明 Unknown	黒曜石 Obsidian	(32.8)	12.5	4.5	(1.6)	「近江氏寄贈　石鏃　六個」のメモ書きとともに保管	22557
オホーツクまたはクリル／千島アイヌ Okhotsk or Kuril/Kuril Ainu	海獣骨？ Sea mammal bone?	(139.2)	7.2	7.1	(6.0)	「千嶌　占守嶋　河野□□□」の注記あり，河野氏	22572
不明 Unknown	鳥骨 Avian bone	87.7	8.8	6.8	2.8	「國後」の筆書きあり，安田氏，2013 年新美倫子氏確認	22573
不明 Unknown	鳥骨 Avian bone	(140.9)	6.3	4.3	(2.8)	「國後」の筆書きあり，2013 年新美倫子氏確認	22574
不明 Unknown	鯨骨 Whale bone	(101.5)	(29.3)	80.2	(16.7)	「幌筵嶋字ライシヽ古墳」「16」のラベルあり	22581
オホーツク Okhotsk	砂粒の多い胎土 Sand-rich clay	(51.9)	(43.1)	6.4	(22.0)	「古釜布貝塚隣散布地」の筆朱書きラベルと一緒に収納，内面付着炭化物	22619
オホーツク Okhotsk	砂粒の多い胎土 Sand-rich clay	(112.6)	(105.4)	5.1	(97.6)	「古釜布貝塚隣散布地」の筆朱書きラベルと一緒に収納，外面タテナデ	22620
オホーツク Okhotsk	砂粒の多い胎土 Sand-rich clay	(52.2)	(61.1)	6.7	(45.0)	「古釜布貝塚隣散布地」の筆朱書きラベルと一緒に収納，外面タテナデ	22621

標本番号 Specimen No	図版番号 Figure No.	地域 Region	遺跡・地点 Site/location	種類 Specimen class	器種・分類群 Kind of artifact or taxa	残存部位 Material condition
22622	Fig.20:3	南千島 Southern Kuril Islands	国後島古釜布貝塚隣散布地 Artifact scatter near the Furukamappu shell midden, Kunashiri Is.	土器 Pottery	深鉢形土器 Jar	口縁部 Rim
22623	Fig.20:4	南千島 Southern Kuril Islands	国後島古釜布貝塚隣散布地 Artifact scatter near the Furukamappu shell midden, Kunashiri Is.	土器 Pottery	深鉢形土器 Jar	胴部 Body
22624	—	南千島 Southern Kuril Islands	国後島古釜布貝塚隣散布地 Artifact scatter near the Furukamappu shell midden, Kunashiri Is.	土器 Pottery	深鉢形土器 Jar	胴部 Body
22625	—	南千島 Southern Kuril Islands	国後島古釜布貝塚隣散布地 Artifact scatter near the Furukamappu shell midden, Kunashiri Is.	土器 Pottery	深鉢形土器 Jar	胴部 Body
22626	—	南千島 Southern Kuril Islands	国後島古釜布貝塚隣散布地 Artifact scatter near the Furukamappu shell midden, Kunashiri Is.	土器 Pottery	深鉢形土器 Jar	胴部 Body
22627	—	南千島 Southern Kuril Islands	国後島古釜布貝塚隣散布地 Artifact scatter near the Furukamappu shell midden, Kunashiri Is.	土器 Pottery	深鉢形土器 Jar	胴部 Body
22628	—	南千島 Southern Kuril Islands	国後島古釜布貝塚隣散布地 Artifact scatter near the Furukamappu shell midden, Kunashiri Is.	土器 Pottery	深鉢形土器 Jar	胴部 Body
22629	—	南千島 Southern Kuril Islands	国後島古釜布貝塚隣散布地 Artifact scatter near the Furukamappu shell midden, Kunashiri Is.	土器 Pottery	深鉢形土器 Jar	胴部 Body
22630	Fig.20:5	南千島 Southern Kuril Islands	国後島古釜布貝塚隣散布地 Artifact scatter near the Furukamappu shell midden, Kunashiri Is.	土器 Pottery	深鉢形土器 Jar	口縁部 Rim
22631	—	南千島 Southern Kuril Islands	国後島古釜布貝塚隣散布地 Artifact scatter near the Furukamappu shell midden, Kunashiri Is.	土器 Pottery	深鉢形土器 Jar	胴部 Body
22632	—	南千島 Southern Kuril Islands	国後島古釜布貝塚隣散布地 Artifact scatter near the Furukamappu shell midden, Kunashiri Is.	土器 Pottery	深鉢形土器 Jar	胴部 Body
22633	—	南千島 Southern Kuril Islands	国後島古釜布貝塚隣散布地 Artifact scatter near the Furukamappu shell midden, Kunashiri Is.	土器 Pottery	深鉢形土器 Jar	胴部 Body
22634	Fig.20:6	南千島 Southern Kuril Islands	国後島古釜布貝塚隣散布地 Artifact scatter near the Furukamappu shell midden, Kunashiri Is.	土器 Pottery	深鉢形土器 Jar	底部 Bottom
22635	Fig.20:7	南千島 Southern Kuril Islands	国後島古釜布貝塚隣散布地 Artifact scatter near the Furukamappu shell midden, Kunashiri Is.	土器 Pottery	深鉢形土器 Jar	口縁部 Rim
22636	Fig.20:8	南千島 Southern Kuril Islands	国後島古釜布貝塚隣散布地 Artifact scatter near the Furukamappu shell midden, Kunashiri Is.	土器 Pottery	深鉢形土器 Jar	口縁部 Rim
22637	—	南千島 Southern Kuril Islands	国後島古釜布貝塚隣散布地 Artifact scatter near the Furukamappu shell midden, Kunashiri Is.	土器 Pottery	深鉢形土器 Jar	胴部 Body
22638	Fig.20:9	南千島 Southern Kuril Islands	国後島古釜布貝塚隣散布地 Artifact scatter near the Furukamappu shell midden, Kunashiri Is.	土器 Pottery	深鉢形土器 Jar	口縁部 Rim
22639	Fig.20:10	南千島 Southern Kuril Islands	国後島古釜布貝塚隣散布地 Artifact scatter near the Furukamappu shell midden, Kunashiri Is.	土器 Pottery	深鉢形土器 Jar	口縁部 Rim

帰属考古学的文化・時期 Archaeological culture or period	素材 Material	長さ Length (mm)	幅 Breadth (mm)	厚さ Thickness (mm)	重量 Weight (g)	特記事項・備考 Remarks	標本番号 Specimen No
オホーツク Okhotsk	砂粒の多い胎土 Sand-rich clay	(85.8)	(98.2)	8.3	(103.3)	「古釜布貝塚隣散布地」の筆朱書きラベルと一緒に収納，外面付着炭化物，外面ヨコミガキ，内面ヨコナデ	22622
オホーツク Okhotsk	砂粒の多い胎土 Sand-rich clay	(82.6)	(58.2)	6.1	(37.2)	「古釜布貝塚隣散布地」の筆朱書きラベルと一緒に収納，外面付着炭化物	22623
オホーツク文化後期 Late Okhotsk	砂粒の多い胎土 Sand-rich clay	(43.0)	(63.7)	6.3	(22.0)	「古釜布貝塚隣散布地」の筆朱書きラベルと一緒に収納，内外面付着炭化物	22624
オホーツク Okhotsk	砂粒の多い胎土 Sand-rich clay	(69.0)	(51.3)	4.3	(18.2)	「古釜布貝塚隣散布地」の筆朱書きラベルと一緒に収納，外面付着炭化物	22625
縄文または続縄文 Jomon or Epi-Jomon	砂粒の多い胎土 Sand-rich clay	(50.0)	(45.5)	6.4	(23.1)	「古釜布貝塚隣散布地」の筆朱書きラベルと一緒に収納	22626
オホーツク Okhotsk	砂粒の多い胎土 Sand-rich clay	(39.1)	(38.1)	6.1	(10.0)	「古釜布貝塚隣散布地」の筆朱書きラベルと一緒に収納	22627
オホーツク Okhotsk	砂粒の多い胎土 Sand-rich clay	(59.8)	(47.9)	4.7	(16.4)	「古釜布貝塚隣散布地」の筆朱書きラベルと一緒に収納，外面付着炭化物，外面一部剥落	22628
オホーツク文化中期 Middle Okhotsk	砂粒の多い胎土 Sand-rich clay	(40.3)	(49.7)	6.7	(16.2)	「古釜布貝塚隣散布地」の筆朱書きラベルと一緒に収納，外面付着炭化物	22629
続縄文文化前期 Early Epi-Jomon	砂粒の多い胎土 Sand-rich clay	(51.2)	(44.7)	14.0	(33.7)	「古釜布貝塚隣散布地」の筆朱書きラベルと一緒に収納，口唇端部付着炭化物	22630
オホーツク Okhotsk	砂粒の多い胎土 Sand-rich clay	(31.8)	(51.5)	6.1	(10.7)	「古釜布貝塚隣散布地」の筆朱書きラベルと一緒に収納，内外面付着炭化物	22631
縄文または続縄文 Jomon or Epi-Jomon	砂粒の多い胎土 Sand-rich clay	(56.3)	(48.7)	6.1	(22.7)	「古釜布貝塚隣散布地」の筆朱書きラベルと一緒に収納，内面付着炭化物	22632
オホーツク文化後期 Late Okhotsk	砂粒の多い胎土 Sand-rich clay	(44.1)	(58.2)	5.5	(21.3)	「古釜布貝塚隣散布地」の筆朱書きラベルと一緒に収納，外面付着炭化物	22633
縄文または続縄文 Jomon or Epi-Jomon	砂粒の多い胎土 Sand-rich clay	(35.4)	(48.5)	11.1	(48.3)	「古釜布貝塚隣散布地」の筆朱書きラベルと一緒に収納	22634
オホーツク Okhotsk	砂粒の多い胎土 Sand-rich clay	(34.6)	(56.6)	7.8	(21.7)	「古釜布貝塚隣散布地」の筆朱書きラベルと一緒に収納，内外面付着炭化物	22635
オホーツク文化中期 Middle Okhotsk	砂粒の多い胎土 Sand-rich clay	(37.0)	(46.3)	5.4	(17.2)	「古釜布貝塚隣散布地」の筆朱書きラベルと一緒に収納，外面付着炭化物	22636
オホーツク文化中期 Middle Okhotsk	砂粒の多い胎土 Sand-rich clay	(44.9)	(39.6)	4.8	(13.7)	「古釜布貝塚隣散布地」の筆朱書きラベルと一緒に収納，外面一部剥落	22637
オホーツク文化中期 Middle Okhotsk	砂粒の多い胎土 Sand-rich clay	(44.0)	(53.5)	5.1	(18.7)	「古釜布貝塚隣散布地」の筆朱書きラベルと一緒に収納，外面付着炭化物	22638
オホーツク Okhotsk	砂粒の多い胎土 Sand-rich clay	(37.6)	(51.8)	7.7	(18.7)	「古釜布貝塚隣散布地」の筆朱書きラベルと一緒に収納，内面ヨコナデ，外傾接合	22639

標本番号 Specimen No	図版番号 Figure No.	地域 Region	遺跡・地点 Site/location	種類 Specimen class	器種・分類群 Kind of artifact or taxa	残存部位 Material condition
22640	—	南千島 Southern Kuril Islands	国後島古釜布貝塚隣散布地 Artifact scatter near the Furukamappu shell midden, Kunashiri Is.	土器 Pottery	深鉢形土器 Jar	胴部 Body
22641	—	南千島 Southern Kuril Islands	国後島古釜布貝塚隣散布地 Artifact scatter near the Furukamappu shell midden, Kunashiri Is.	土器 Pottery	深鉢形土器 Jar	胴部 Body
22642	Fig.20:11	南千島 Southern Kuril Islands	国後島古釜布貝塚隣散布地 Artifact scatter near the Furukamappu shell midden, Kunashiri Is.	土器 Pottery	深鉢形土器 Jar	口縁部 Rim
22643	—	南千島 Southern Kuril Islands	国後島古釜布貝塚隣散布地 Artifact scatter near the Furukamappu shell midden, Kunashiri Is.	土器 Pottery	深鉢形土器 Jar	胴部 Body
22644	—	南千島 Southern Kuril Islands	国後島古釜布貝塚隣散布地 Artifact scatter near the Furukamappu shell midden, Kunashiri Is.	土器 Pottery	深鉢形土器 Jar	胴部 Body
22645	—	南千島 Southern Kuril Islands	国後島古釜布貝塚隣散布地 Artifact scatter near the Furukamappu shell midden, Kunashiri Is.	土器 Pottery	深鉢形土器 Jar	胴部 Body
22646	Fig.20:12	南千島 Southern Kuril Islands	国後島古釜布貝塚隣散布地 Artifact scatter near the Furukamappu shell midden, Kunashiri Is.	土器 Pottery	深鉢形土器 Jar	口縁部 Rim
22647	—	南千島 Southern Kuril Islands	国後島古釜布貝塚隣散布地 Artifact scatter near the Furukamappu shell midden, Kunashiri Is.	土器 Pottery	深鉢形土器 Jar	胴部 Body
22648	—	南千島 Southern Kuril Islands	国後島古釜布貝塚隣散布地 Artifact scatter near the Furukamappu shell midden, Kunashiri Is.	土器 Pottery	深鉢形土器 Jar	胴部 Body
22649	—	南千島 Southern Kuril Islands	国後島古釜布アイヌ地貝塚 Shell midden, Ainu-chi, Furukamappu, Kunashiri Is.	動物遺存体 Animal remain	カワシンジュガイ *Margaritifera laevis*	ほぼ完形 Near-perfect condition
22650	—	南千島 Southern Kuril Islands	国後島古釜布アイヌ地貝塚 Shell midden, Ainu-chi, Furukamappu, Kunashiri Is.	動物遺存体 Animal remain	ウバガイ *Pseudocardium sachalinense*	完形 Perfect condition
22651	—	南千島 Southern Kuril Islands	国後島古釜布アイヌ地貝塚 Shell midden, Ainu-chi, Furukamappu, Kunashiri Is.	動物遺存体 Animal remain	ウバガイ *Pseudocardium sachalinense*	完形 Perfect condition
22652	—	南千島 Southern Kuril Islands	国後島古釜布アイヌ地貝塚 Shell midden, Ainu-chi, Furukamappu, Kunashiri Is.	動物遺存体 Animal remain	ウバガイ *Pseudocardium sachalinense*	完形 Perfect condition
22659	—	南千島 Southern Kuril Islands	国後島古釜布アイヌ地貝塚 Shell midden, Ainu-chi, Furukamappu, Kunashiri Is.	動物遺存体 Animal remain	シキシマヨウラク属 *Pteropurpura*	完形 Perfect condition
22660	—	南千島 Southern Kuril Islands	国後島古釜布アイヌ地貝塚 Shell midden, Ainu-chi, Furukamappu, Kunashiri Is.	動物遺存体 Animal remain	シキシマヨウラク属 *Pteropurpura*	完形 Perfect condition
22661	—	南千島 Southern Kuril Islands	国後島古釜布アイヌ地貝塚 Shell midden, Ainu-chi, Furukamappu, Kunashiri Is.	動物遺存体 Animal remain	シキシマヨウラク属 *Pteropurpura*	ほぼ完形 Near-perfect condition
22662	—	南千島 Southern Kuril Islands	国後島古釜布アイヌ地貝塚 Shell midden, Ainu-chi, Furukamappu, Kunashiri Is.	動物遺存体 Animal remain	シキシマヨウラク属 *Pteropurpura*	完形 Perfect condition
22663	—	南千島 Southern Kuril Islands	国後島古釜布アイヌ地貝塚 Shell midden, Ainu-chi, Furukamappu, Kunashiri Is.	動物遺存体 Animal remain	シキシマヨウラク属 *Pteropurpura*	ほぼ完形 Near-perfect condition

帰属考古学的文化・時期 Archaeological culture or period	素材 Material	長さ Length (mm)	幅 Breadth (mm)	厚さ Thickness (mm)	重量 Weight (g)	特記事項・備考 Remarks	標本番号 Specimen No
オホーツク Okhotsk	砂粒の多い胎土 Sand-rich clay	(42.7)	(34.5)	6.1	(9.6)	「古釜布貝塚隣散布地」の筆朱書きラベルと一緒に収納	22640
オホーツクまたはトビニタイ Okhotsk or Tobinitai culture	砂粒の多い胎土 Sand-rich clay	(36.4)	(38.6)	7.9	(9.1)	「古釜布貝塚隣散布地」の筆朱書きラベルと一緒に収納,外面付着炭化物	22641
オホーツク Okhotsk	砂粒の多い胎土 Sand-rich clay	(23.5)	(48.9)	5.0	(10.6)	「古釜布貝塚隣散布地」の筆朱書きラベルと一緒に収納	22642
不明 Unknown	砂粒の多い胎土 Sand-rich clay	(36.9)	(41.5)	7.3	(10.8)	「古釜布貝塚隣散布地」の筆朱書きラベルと一緒に収納,外面付着炭化物	22643
オホーツク Okhotsk	砂粒の多い胎土 Sand-rich clay	(43.6)	(35.4)	4.2	(9.5)	「古釜布貝塚隣散布地」の筆朱書きラベルと一緒に収納	22644
オホーツク文化中期 Middle Okhotsk	砂粒の多い胎土 Sand-rich clay	(33.9)	(34.8)	5.1	(8.5)	「古釜布貝塚隣散布地」の筆朱書きラベルと一緒に収納,外面付着炭化物	22645
オホーツク Okhotsk	砂粒の多い胎土 Sand-rich clay	(26.3)	(33.7)	6.2	(6.6)	「古釜布貝塚隣散布地」の筆朱書きラベルと一緒に収納,内外面付着炭化物	22646
オホーツク Okhotsk	砂粒の多い胎土 Sand-rich clay	(28.7)	(32.0)	4.7	(4.7)	「古釜布貝塚隣散布地」の筆朱書きラベルと一緒に収納	22647
オホーツク Okhotsk	砂粒の多い胎土 Sand-rich clay	(30.9)	(33.3)	7.3	(6.2)	「古釜布貝塚散布地」の筆朱書きラベルと一緒に収納	22648
不明 Unknown	カワシンジュガイ *Margaritiferidae*	(117.4)	(47.1)	(14.8)	(34.9)		22649
不明 Unknown	ウバガイ *Pseudocardium sachalinense*	114.9	93.3	37.2	122.5		22650
不明 Unknown	ウバガイ *Pseudocardium sachalinense*	88.6	75.2	24.8	56.5		22651
不明 Unknown	ウバガイ *Pseudocardium sachalinense*	71.9	70.9	26.8	44.8	表面摩耗	22652
不明 Unknown	シキシマヨウラク属 *Pteropurpura*	42.7	28.0	24.5	8.3	*Thais (Nucella) lima alabaster* Pil.	22659
不明 Unknown	シキシマヨウラク属 *Pteropurpura*	43.9	29.2	24.6	11.9	*Thais (Nucella) lima alabaster* Pil.	22660
不明 Unknown	シキシマヨウラク属 *Pteropurpura*	(38.2)	31.4	27.0	(8.0)	*Thais (Nucella) lima alabaster* Pil.	22661
不明 Unknown	シキシマヨウラク属 *Pteropurpura*	32.7	24.4	19.7	6.0	*Thais (Nucella) lima alabaster* Pil.	22662
不明 Unknown	シキシマヨウラク属 *Pteropurpura*	(32.6)	23.6	20.4	(4.6)	*Thais (Nucella) lima alabaster* Pil.	22663

標本番号 Specimen No	図版番号 Figure No.	地域 Region	遺跡・地点 Site/location	種類 Specimen class	器種・分類群 Kind of artifact or taxa	残存部位 Material condition
22666	—	南千島 Southern Kuril Islands	国後島古釜布アイヌ地貝塚 Shell midden, Ainu-chi, Furukamappu, Kunashiri Is.	動物遺存体 Animal remain	クロタマキビ *Neritrema sitchana*	完形 Perfect condition
22667	—	南千島 Southern Kuril Islands	国後島古釜布アイヌ地貝塚 Shell midden, Ainu-chi, Furukamappu, Kunashiri Is.	動物遺存体 Animal remain	クロタマキビ *Neritrema sitchana*	完形 Perfect condition
22668	—	南千島 Southern Kuril Islands	国後島古釜布アイヌ地貝塚 Shell midden, Ainu-chi, Furukamappu, Kunashiri Is.	動物遺存体 Animal remain	クロタマキビ *Neritrema sitchana*	完形 Perfect condition
22669	—	南千島 Southern Kuril Islands	国後島古釜布アイヌ地貝塚 Shell midden, Ainu-chi, Furukamappu, Kunashiri Is.	動物遺存体 Animal remain	クロタマキビ *Neritrema sitchana*	完形 Perfect condition
22670	—	南千島 Southern Kuril Islands	国後島古釜布アイヌ地貝塚 Shell midden, Ainu-chi, Furukamappu, Kunashiri Is.	動物遺存体 Animal remain	クロタマキビ *Neritrema sitchana*	完形 Perfect condition
22671	—	南千島 Southern Kuril Islands	国後島古釜布アイヌ地貝塚 Shell midden, Ainu-chi, Furukamappu, Kunashiri Is.	動物遺存体 Animal remain	クロタマキビ *Neritrema sitchana*	完形 Perfect condition
22672	—	南千島 Southern Kuril Islands	国後島古釜布アイヌ地貝塚 Shell midden, Ainu-chi, Furukamappu, Kunashiri Is.	動物遺存体 Animal remain	クロタマキビ *Neritrema sitchana*	完形 Perfect condition
22673	—	南千島 Southern Kuril Islands	国後島古釜布アイヌ地貝塚 Shell midden, Ainu-chi, Furukamappu, Kunashiri Is.	動物遺存体 Animal remain	クロタマキビ *Neritrema sitchana*	完形 Perfect condition
22674	—	南千島 Southern Kuril Islands	国後島古釜布アイヌ地貝塚 Shell midden, Ainu-chi, Furukamappu, Kunashiri Is.	動物遺存体 Animal remain	クロタマキビ *Neritrema sitchana*	完形 Perfect condition
22675	—	南千島 Southern Kuril Islands	国後島古釜布アイヌ地貝塚 Shell midden, Ainu-chi, Furukamappu, Kunashiri Is.	動物遺存体 Animal remain	クロタマキビ *Neritrema sitchana*	完形 Perfect condition
22676	—	南千島 Southern Kuril Islands	国後島古釜布アイヌ地貝塚 Shell midden, Ainu-chi, Furukamappu, Kunashiri Is.	動物遺存体 Animal remain	クロタマキビ *Neritrema sitchana*	完形 Perfect condition
22677	—	南千島 Southern Kuril Islands	国後島古釜布アイヌ地貝塚 Shell midden, Ainu-chi, Furukamappu, Kunashiri Is.	動物遺存体 Animal remain	クロタマキビ *Neritrema sitchana*	完形 Perfect condition
22678	—	南千島 Southern Kuril Islands	国後島古釜布アイヌ地貝塚 Shell midden, Ainu-chi, Furukamappu, Kunashiri Is.	動物遺存体 Animal remain	クロタマキビ *Neritrema sitchana*	部分 Part
22679	—	南千島 Southern Kuril Islands	国後島古釜布アイヌ地貝塚 Shell midden, Ainu-chi, Furukamappu, Kunashiri Is.	動物遺存体 Animal remain	クロタマキビ *Neritrema sitchana*	完形 Perfect condition
22680	—	南千島 Southern Kuril Islands	国後島古釜布アイヌ地貝塚 Shell midden, Ainu-chi, Furukamappu, Kunashiri Is.	動物遺存体 Animal remain	クロタマキビ *Neritrema sitchana*	完形 Perfect condition
22681	—	南千島 Southern Kuril Islands	国後島古釜布アイヌ地貝塚 Shell midden, Ainu-chi, Furukamappu, Kunashiri Is.	動物遺存体 Animal remain	エゾタマキビ *Littorina squalida*	完形 Perfect condition
22682	—	南千島 Southern Kuril Islands	国後島古釜布アイヌ地貝塚 Shell midden, Ainu-chi, Furukamappu, Kunashiri Is.	動物遺存体 Animal remain	エゾチジミボラ *Pteropurpura freycineti*	完形 Perfect condition
22683	—	南千島 Southern Kuril Islands	国後島古釜布アイヌ地貝塚 Shell midden, Ainu-chi, Furukamappu, Kunashiri Is.	動物遺存体 Animal remain	エゾチジミボラ *Pteropurpura freycineti*	完形 Perfect condition

帰属考古学的文化・時期 Archaeological culture or period	素材 Material	長さ Length （mm）	幅 Breadth （mm）	厚さ Thickness （mm）	重量 Weight （g）	特記事項・備考 Remarks	標本番号 Specimen No
不明 Unknown	クロタマキビ *Neritrema sitchana*	17.0	15.1	10.7	0.8		22666
不明 Unknown	クロタマキビ *Neritrema sitchana*	15.8	14.2	10.9	0.7		22667
不明 Unknown	クロタマキビ *Neritrema sitchana*	15.5	14.7	12.1	0.7		22668
不明 Unknown	クロタマキビ *Neritrema sitchana*	16.1	14.4	10.9	0.9		22669
不明 Unknown	クロタマキビ *Neritrema sitchana*	15.8	14.3	11.5	0.7		22670
不明 Unknown	クロタマキビ *Neritrema sitchana*	16.3	12.8	11.5	0.7		22671
不明 Unknown	クロタマキビ *Neritrema sitchana*	15.0	12.8	11.0	0.7		22672
不明 Unknown	クロタマキビ *Neritrema sitchana*	14.5	13.1	10.5	0.5		22673
不明 Unknown	クロタマキビ *Neritrema sitchana*	16.8	13.5	11.6	1.0		22674
不明 Unknown	クロタマキビ *Neritrema sitchana*	15.8	13.7	12.3	0.7		22675
不明 Unknown	クロタマキビ *Neritrema sitchana*	14.3	11.1	10.8	0.5		22676
不明 Unknown	クロタマキビ *Neritrema sitchana*	15.5	13.0	11.1	0.8		22677
不明 Unknown	クロタマキビ *Neritrema sitchana*	（7.7）	8.4	8.3	（0.2）		22678
不明 Unknown	クロタマキビ *Neritrema sitchana*	14.0	12.7	9.7	0.5		22679
不明 Unknown	クロタマキビ *Neritrema sitchana*	14.7	12.2	10.9	0.6		22680
不明 Unknown	エゾタマキビ *Littorina squalida*	27.2	23.3	19.6	4.6		22681
不明 Unknown	エゾチヂミボラ *Nucella freycineti*	32.3	19.9	15.7	2.8		22682
不明 Unknown	エゾチヂミボラ *Nucella freycineti*	32.1	20.4	16.7	3.8		22683

標本番号 Specimen No	図版番号 Figure No.	地域 Region	遺跡・地点 Site/location	種類 Specimen class	器種・分類群 Kind of artifact or taxa	残存部位 Material condition
22684	—	南千島 Southern Kuril Islands	国後島古釜布アイヌ地貝塚 Shell midden, Ainu-chi, Furukamappu, Kunashiri Is.	動物遺存体 Animal remain	エゾチジミボラ *Pteropurpura freycineti*	ほぼ完形 Near-perfect condition
22685	—	南千島 Southern Kuril Islands	国後島古釜布アイヌ地貝塚 Shell midden, Ainu-chi, Furukamappu, Kunashiri Is.	動物遺存体 Animal remain	エゾチジミボラ *Pteropurpura freycineti*	完形 Perfect condition
22686	—	南千島 Southern Kuril Islands	国後島古釜布アイヌ地貝塚 Shell midden, Ainu-chi, Furukamappu, Kunashiri Is.	動物遺存体 Animal remain	エゾチジミボラ *Pteropurpura freycineti*	ほぼ完形 Near-perfect condition
22776	—	南千島または野付郡 Southern Kuril Islands or Notsuke county in Hokkaido	南千島または野付郡 Southern Kuril Islands or Notsuke county in Hokkaido	石器 Stone tool	石鏃 Arrowhead	ほぼ完形 Near-perfect condition
22777	Fig.72:15	南千島または野付郡 Southern Kuril Islands or Notsuke county in Hokkaido	南千島または野付郡 Southern Kuril Islands or Notsuke county in Hokkaido	石器 Stone tool	石鏃 Arrowhead	完形 Perfect condition
22778	—	南千島または野付郡 Southern Kuril Islands or Notsuke county in Hokkaido	南千島または野付郡 Southern Kuril Islands or Notsuke county in Hokkaido	石器 Stone tool	二次加工ある剥片 Retouched flake	完形 Perfect condition
22779	Fig.72:16	南千島または野付郡 Southern Kuril Islands or Notsuke county in Hokkaido	南千島または野付郡 Southern Kuril Islands or Notsuke county in Hokkaido	石器 Stone tool	石鏃 Arrowhead	完形 Perfect condition
22780	—	南千島または野付郡 Southern Kuril Islands or Notsuke county in Hokkaido	南千島または野付郡 Southern Kuril Islands or Notsuke county in Hokkaido	石器 Stone tool	石鏃（未製品） Arrowhead （unfinished product）	ほぼ完形 Near-perfect condition
22781	Fig.72:17	南千島または野付郡 Southern Kuril Islands or Notsuke county in Hokkaido	南千島または野付郡 Southern Kuril Islands or Notsuke county in Hokkaido	石器 Stone tool	石鏃 Arrowhead	完形 Perfect condition
22782	—	南千島または野付郡 Southern Kuril Islands or Notsuke county in Hokkaido	南千島または野付郡 Southern Kuril Islands or Notsuke county in Hokkaido	石器 Stone tool	石鏃 Arrowhead	ほぼ完形 Near-perfect condition
22783	—	南千島または野付郡 Southern Kuril Islands or Notsuke county in Hokkaido	南千島または野付郡 Southern Kuril Islands or Notsuke county in Hokkaido	石器 Stone tool	石鏃 Arrowhead	胴部 Body
22784	—	南千島または野付郡 Southern Kuril Islands or Notsuke county in Hokkaido	南千島または野付郡 Southern Kuril Islands or Notsuke county in Hokkaido	石器 Stone tool	石鏃 Arrowhead	胴部 Body
22785	—	南千島または野付郡 Southern Kuril Islands or Notsuke county in Hokkaido	南千島または野付郡 Southern Kuril Islands or Notsuke county in Hokkaido	石器 Stone tool	石鏃 Arrowhead	基部 Base
22786	—	南千島または野付郡 Southern Kuril Islands or Notsuke county in Hokkaido	南千島または野付郡 Southern Kuril Islands or Notsuke county in Hokkaido	石器 Stone tool	石鏃 Arrowhead	胴部 Body
22787	—	南千島または野付郡 Southern Kuril Islands or Notsuke county in Hokkaido	南千島または野付郡 Southern Kuril Islands or Notsuke county in Hokkaido	石器 Stone tool	石鏃 Arrowhead	基部 Base
22788	—	南千島または野付郡 Southern Kuril Islands or Notsuke county in Hokkaido	南千島または野付郡 Southern Kuril Islands or Notsuke county in Hokkaido	石器 Stone tool	石鏃 Arrowhead	胴部 Body
22789	—	南千島または野付郡 Southern Kuril Islands or Notsuke county in Hokkaido	南千島または野付郡 Southern Kuril Islands or Notsuke county in Hokkaido	石器 Stone tool	石鏃 Arrowhead	完形 Perfect condition

帰属考古学的文化・時期 Archaeological culture or period	素材 Material	長さ Length (mm)	幅 Breadth (mm)	厚さ Thickness (mm)	重量 Weight (g)	特記事項・備考 Remarks	標本番号 Specimen No
不明 Unknown	エゾチヂミボラ *Nucella freycineti*	(34.5)	23.6	19.7	(5.5)		22684
不明 Unknown	エゾチヂミボラ *Nucella freycineti*	28.4	18.5	15.6	2.2		22685
不明 Unknown	エゾチヂミボラ *Nucella freycineti*	(34.4)	24.4	19.7	(5.5)		22686
不明 Unknown	黒曜石 Obsidian	36.5	(13.1)	4.1	(1.6)	植木寿久氏	22776
不明 Unknown	チャート Chert	34.3	11.3	2.8	1.2	植木寿久氏	22777
不明 Unknown	メノウ Agate	18.2	22.9	5.0	1.6	植木寿久氏	22778
不明 Unknown	玄武岩 Basalt	27.1	11.1	4.0	0.9	植木寿久氏	22779
不明 Unknown	凝灰岩 Tuff	(24.1)	9.0	3.7	(0.5)	植木寿久氏	22780
不明 Unknown	頁岩 Shale	21.9	12.1	3.7	0.7	植木寿久氏	22781
不明 Unknown	頁岩 Shale	(27.5)	12.3	4.5	(1.0)	植木寿久氏	22782
不明 Unknown	頁岩 Shale	(21.8)	11.0	3.0	(0.8)	植木寿久氏，表面摩耗	22783
不明 Unknown	黒曜石 Obsidian	(21.4)	12.5	5.5	(1.3)	植木寿久氏	22784
不明 Unknown	頁岩 Shale	(22.8)	9.7	3.7	(0.9)	植木寿久氏	22785
不明 Unknown	頁岩 Shale	(23.3)	10.5	3.5	(1.0)	植木寿久氏	22786
不明 Unknown	頁岩 Shale	(21.8)	12.3	3.8	(0.9)	植木寿久氏	22787
不明 Unknown	頁岩 Shale	(22.3)	10.6	3.0	(0.7)	植木寿久氏	22788
不明 Unknown	チャート Chert	29.8	9.8	2.6	0.8	植木寿久氏	22789

標本番号 Specimen No	図版番号 Figure No.	地域 Region	遺跡・地点 Site/location	種類 Specimen class	器種・分類群 Kind of artifact or taxa	残存部位 Material condition
22790	—	南千島または野付郡 Southern Kuril Islands or Notsuke county in Hokkaido	南千島または野付郡 Southern Kuril Islands or Notsuke county in Hokkaido	石器 Stone tool	石鏃 Arrowhead	完形 Perfect condition
22791	—	南千島または野付郡 Southern Kuril Islands or Notsuke county in Hokkaido	南千島または野付郡 Southern Kuril Islands or Notsuke county in Hokkaido	石器 Stone tool	石鏃 Arrowhead	基部 Base
22792	—	南千島または野付郡 Southern Kuril Islands or Notsuke county in Hokkaido	南千島または野付郡 Southern Kuril Islands or Notsuke county in Hokkaido	石器 Stone tool	石鏃 Arrowhead	完形 Perfect condition
22793	—	南千島または野付郡 Southern Kuril Islands or Notsuke county in Hokkaido	南千島または野付郡 Southern Kuril Islands or Notsuke county in Hokkaido	石器 Stone tool	石鏃（未製品） Arrowhead（unfinished product）	完形 Perfect condition
22794	—	南千島または野付郡 Southern Kuril Islands or Notsuke county in Hokkaido	南千島または野付郡 Southern Kuril Islands or Notsuke county in Hokkaido	石器 Stone tool	石鏃 Arrowhead	基部 Base
22795	—	南千島または野付郡 Southern Kuril Islands or Notsuke county in Hokkaido	南千島または野付郡 Southern Kuril Islands or Notsuke county in Hokkaido	石器 Stone tool	石鏃 Arrowhead	胴部 Body
22796	Fig.72:18	南千島または野付郡 Southern Kuril Islands or Notsuke county in Hokkaido	南千島または野付郡 Southern Kuril Islands or Notsuke county in Hokkaido	石器 Stone tool	石鏃 Arrowhead	完形 Perfect condition
22797	—	南千島または野付郡 Southern Kuril Islands or Notsuke county in Hokkaido	南千島または野付郡 Southern Kuril Islands or Notsuke county in Hokkaido	石器 Stone tool	二次加工ある剥片 Retouched flake	部分 Part
22798	—	南千島または野付郡 Southern Kuril Islands or Notsuke county in Hokkaido	南千島または野付郡 Southern Kuril Islands or Notsuke county in Hokkaido	石器 Stone tool	石鏃 Arrowhead	先端部 Tip
22799	—	南千島または野付郡 Southern Kuril Islands or Notsuke county in Hokkaido	南千島または野付郡 Southern Kuril Islands or Notsuke county in Hokkaido	石器 Stone tool	石鏃 Arrowhead	基部 Base
22800	Fig.72:19	南千島または野付郡 Southern Kuril Islands or Notsuke county in Hokkaido	南千島または野付郡 Southern Kuril Islands or Notsuke county in Hokkaido	石器 Stone tool	石鏃 Arrowhead	完形 Perfect condition
22801	—	南千島または野付郡 Southern Kuril Islands or Notsuke county in Hokkaido	南千島または野付郡 Southern Kuril Islands or Notsuke county in Hokkaido	石器 Stone tool	石鏃 Arrowhead	ほぼ完形 Near-perfect condition
22802	—	南千島または野付郡 Southern Kuril Islands or Notsuke county in Hokkaido	南千島または野付郡 Southern Kuril Islands or Notsuke county in Hokkaido	石器 Stone tool	石鏃 Arrowhead	基部 Base
22803	—	南千島または野付郡 Southern Kuril Islands or Notsuke county in Hokkaido	南千島または野付郡 Southern Kuril Islands or Notsuke county in Hokkaido	石器 Stone tool	石鏃 Arrowhead	ほぼ完形 Near-perfect condition
22804	Fig.72:20	南千島または野付郡 Southern Kuril Islands or Notsuke county in Hokkaido	南千島または野付郡 Southern Kuril Islands or Notsuke county in Hokkaido	石器 Stone tool	石鏃 Arrowhead	完形 Perfect condition
22805	Fig.72:21	南千島または野付郡 Southern Kuril Islands or Notsuke county in Hokkaido	南千島または野付郡 Southern Kuril Islands or Notsuke county in Hokkaido	石器 Stone tool	石鏃 Arrowhead	完形 Perfect condition
22806	Fig.72:22	南千島または野付郡 Southern Kuril Islands or Notsuke county in Hokkaido	南千島または野付郡 Southern Kuril Islands or Notsuke county in Hokkaido	石器 Stone tool	石鏃 Arrowhead	完形 Perfect condition

帰属考古学的文化・時期 Archaeological culture or period	素材 Material	長さ Length (mm)	幅 Breadth (mm)	厚さ Thickness (mm)	重量 Weight (g)	特記事項・備考 Remarks	標本番号 Specimen No
不明 Unknown	凝灰岩 Tuff	26.8	9.5	4.2	0.9	植木寿久氏	22790
不明 Unknown	頁岩 Shale	(23.1)	10.3	3.8	(0.9)	植木寿久氏	22791
不明 Unknown	チャート Chert	28.8	9.8	5.0	1.1	植木寿久氏	22792
不明 Unknown	鉄石英 Iron quartz	26.6	14.3	6.0	1.9	植木寿久氏	22793
不明 Unknown	黒曜石 Obsidian	(26.5)	10.7	3.1	(0.8)	植木寿久氏	22794
不明 Unknown	チャート Chert	(21.2)	13.1	4.5	(1.4)	植木寿久氏	22795
不明 Unknown	黒曜石 Obsidian	28.4	16.8	3.8	1.3	植木寿久氏	22796
不明 Unknown	黒曜石 Obsidian	(25.2)	10.8	3.1	(1.1)	植木寿久氏	22797
不明 Unknown	頁岩 Shale	(35.1)	12.3	5.4	(0.6)	植木寿久氏	22798
不明 Unknown	凝灰岩 Tuff	(18.6)	12.6	3.3	(1.7)	植木寿久氏	22799
不明 Unknown	黒曜石 Obsidian	30.7	11.4	3.9	0.7	植木寿久氏	22800
不明 Unknown	チャート Chert	(26.4)	15.3	3.7	(1.3)	植木寿久氏	22801
不明 Unknown	黒曜石 Obsidian	(22.9)	11.0	3.1	(1.2)	植木寿久氏	22802
不明 Unknown	黒曜石 Obsidian	(19.0)	(2.7)	13.2	(0.7)	植木寿久氏	22803
不明 Unknown	頁岩 Shale	21.1	11.1	3.0	0.6	植木寿久氏	22804
不明 Unknown	黒曜石 Obsidian	24.9	8.9	3.2	0.6	植木寿久氏	22805
不明 Unknown	黒曜石 Obsidian	25.0	9.7	2.6	0.7	植木寿久氏，表面摩耗	22806

標本番号 Specimen No	図版番号 Figure No.	地域 Region	遺跡・地点 Site/location	種類 Specimen class	器種・分類群 Kind of artifact or taxa	残存部位 Material condition
22807	—	南千島または野付郡 Southern Kuril Islands or Notsuke county in Hokkaido	南千島または野付郡 Southern Kuril Islands or Notsuke county in Hokkaido	石器 Stone tool	石鏃 Arrowhead	基部 Base
22808	Fig.72:23	南千島または野付郡 Southern Kuril Islands or Notsuke county in Hokkaido	南千島または野付郡 Southern Kuril Islands or Notsuke county in Hokkaido	石器 Stone tool	石鏃 Arrowhead	完形 Perfect condition
22809	—	南千島または野付郡 Southern Kuril Islands or Notsuke county in Hokkaido	南千島または野付郡 Southern Kuril Islands or Notsuke county in Hokkaido	石器 Stone tool	石鏃 Arrowhead	ほぼ完形 Near-perfect condition
22810	—	南千島または野付郡 Southern Kuril Islands or Notsuke county in Hokkaido	南千島または野付郡 Southern Kuril Islands or Notsuke county in Hokkaido	石器 Stone tool	石鏃 Arrowhead	先端部 Tip
22811	—	南千島または野付郡 Southern Kuril Islands or Notsuke county in Hokkaido	南千島または野付郡 Southern Kuril Islands or Notsuke county in Hokkaido	石器 Stone tool	石鏃 Arrowhead	基部 Base
22812	—	南千島または野付郡 Southern Kuril Islands or Notsuke county in Hokkaido	南千島または野付郡 Southern Kuril Islands or Notsuke county in Hokkaido	石器 Stone tool	石鏃 Arrowhead	ほぼ完形 Near-perfect condition
22813	—	南千島または野付郡 Southern Kuril Islands or Notsuke county in Hokkaido	南千島または野付郡 Southern Kuril Islands or Notsuke county in Hokkaido	石器 Stone tool	石鏃 Arrowhead	ほぼ完形 Near-perfect condition
22814	—	南千島または野付郡 Southern Kuril Islands or Notsuke county in Hokkaido	南千島または野付郡 Southern Kuril Islands or Notsuke county in Hokkaido	石器 Stone tool	石鏃 Arrowhead	—
22815	Fig.72:24	南千島または野付郡 Southern Kuril Islands or Notsuke county in Hokkaido	南千島または野付郡 Southern Kuril Islands or Notsuke county in Hokkaido	石器 Stone tool	石鏃 Arrowhead	完形 Perfect condition
22816	Fig.72:25	南千島または野付郡 Southern Kuril Islands or Notsuke county in Hokkaido	南千島または野付郡 Southern Kuril Islands or Notsuke county in Hokkaido	石器 Stone tool	石鏃 Arrowhead	完形 Perfect condition
22817	—	南千島または野付郡 Southern Kuril Islands or Notsuke county in Hokkaido	南千島または野付郡 Southern Kuril Islands or Notsuke county in Hokkaido	石器 Stone tool	石鏃 Arrowhead	基部 Base
22818	—	南千島または野付郡 Southern Kuril Islands or Notsuke county in Hokkaido	南千島または野付郡 Southern Kuril Islands or Notsuke county in Hokkaido	石器 Stone tool	石鏃 Arrowhead	ほぼ完形 Near-perfect condition
22819	Fig.72:26	南千島または野付郡 Southern Kuril Islands or Notsuke county in Hokkaido	南千島または野付郡 Southern Kuril Islands or Notsuke county in Hokkaido	石器 Stone tool	石鏃 Arrowhead	完形 Perfect condition
22820	—	南千島または野付郡 Southern Kuril Islands or Notsuke county in Hokkaido	南千島または野付郡 Southern Kuril Islands or Notsuke county in Hokkaido	石器 Stone tool	石鏃 Arrowhead	ほぼ完形 Near-perfect condition
22821	Fig.72:27	南千島または野付郡 Southern Kuril Islands or Notsuke county in Hokkaido	南千島または野付郡 Southern Kuril Islands or Notsuke county in Hokkaido	石器 Stone tool	石鏃 Arrowhead	完形 Perfect condition
22822	—	南千島または野付郡 Southern Kuril Islands or Notsuke county in Hokkaido	南千島または野付郡 Southern Kuril Islands or Notsuke county in Hokkaido	石器 Stone tool	石鏃 Arrowhead	先端部 Tip
22823	—	南千島または野付郡 Southern Kuril Islands or Notsuke county in Hokkaido	南千島または野付郡 Southern Kuril Islands or Notsuke county in Hokkaido	石器 Stone tool	石鏃 Arrowhead	基部 Base

帰属考古学的文化・時期 Archaeological culture or period	素材 Material	長さ Length （mm）	幅 Breadth （mm）	厚さ Thickness （mm）	重量 Weight （g）	特記事項・備考 Remarks	標本番号 Specimen No
不明 Unknown	黒曜石 Obsidian	（20.1）	12.8	2.9	（0.6）	植木寿久氏	22807
不明 Unknown	頁岩 Shale	20.5	10.0	3.2	0.7	植木寿久氏	22808
不明 Unknown	凝灰岩 Tuff	（20.5）	9.3	3.0	（0.6）	植木寿久氏	22809
不明 Unknown	頁岩 Shale	（20.5）	9.4	2.9	（0.5）	植木寿久氏	22810
不明 Unknown	頁岩 Shale	（24.6）	10.7	3.0	（0.8）	植木寿久氏	22811
不明 Unknown	頁岩 Shale	（26.0）	11.6	3.8	（1.0）	植木寿久氏	22812
不明 Unknown	凝灰岩 Tuff	（18.1）	13.3	5.2	（0.9）	植木寿久氏	22813
—	—	—	—	—	—	植木寿久氏，台帳には掲載されているが収蔵庫内で実物を確認できず	22814
不明 Unknown	頁岩 Shale	21.6	12.4	4.3	0.8	植木寿久氏	22815
不明 Unknown	頁岩 Shale	20.3	9.7	3.0	0.5	植木寿久氏	22816
不明 Unknown	頁岩 Shale	（15.8）	15.6	5.0	（1.1）	植木寿久氏	22817
不明 Unknown	頁岩 Shale	（20.1）	8.9	2.3	（0.4）	植木寿久氏	22818
不明 Unknown	チャート Chert	25.6	8.4	2.7	0.6	植木寿久氏	22819
不明 Unknown	頁岩 Shale	（23.3）	9.6	4.3	（0.8）	植木寿久氏	22820
不明 Unknown	頁岩 Shale	18.8	10.3	2.7	0.5	植木寿久氏	22821
不明 Unknown	黒曜石 Obsidian	（21.7）	12.4	4.2	（1.0）	植木寿久氏	22822
不明 Unknown	黒曜石 Obsidian	（29.9）	11.5	3.2	（0.9）	植木寿久氏	22823

標本番号 Specimen No	図版番号 Figure No.	地域 Region	遺跡・地点 Site/location	種類 Specimen class	器種・分類群 Kind of artifact or taxa	残存部位 Material condition
22824	—	南千島または野付郡 Southern Kuril Islands or Notsuke county in Hokkaido	南千島または野付郡 Southern Kuril Islands or Notsuke county in Hokkaido	石器 Stone tool	石鏃 Arrowhead	ほぼ完形 Near-perfect condition
22825	Fig.72:28	南千島または野付郡 Southern Kuril Islands or Notsuke county in Hokkaido	南千島または野付郡 Southern Kuril Islands or Notsuke county in Hokkaido	石器 Stone tool	石鏃 Arrowhead	完形 Perfect condition
22826	—	南千島または野付郡 Southern Kuril Islands or Notsuke county in Hokkaido	南千島または野付郡 Southern Kuril Islands or Notsuke county in Hokkaido	石器 Stone tool	石鏃 Arrowhead	ほぼ完形 Near-perfect condition
22827	Fig.72:29	南千島または野付郡 Southern Kuril Islands or Notsuke county in Hokkaido	南千島または野付郡 Southern Kuril Islands or Notsuke county in Hokkaido	石器 Stone tool	石鏃 Arrowhead	完形 Perfect condition
22828	—	南千島または野付郡 Southern Kuril Islands or Notsuke county in Hokkaido	南千島または野付郡 Southern Kuril Islands or Notsuke county in Hokkaido	石器 Stone tool	石鏃 Arrowhead	基部 Base
22829	—	南千島または野付郡 Southern Kuril Islands or Notsuke county in Hokkaido	南千島または野付郡 Southern Kuril Islands or Notsuke county in Hokkaido	石器 Stone tool	石鏃 Arrowhead	先端部 Tip
22830	Fig.72:30	南千島または野付郡 Southern Kuril Islands or Notsuke county in Hokkaido	南千島または野付郡 Southern Kuril Islands or Notsuke county in Hokkaido	石器 Stone tool	石鏃 Arrowhead	完形 Perfect condition
22831	—	南千島または野付郡 Southern Kuril Islands or Notsuke county in Hokkaido	南千島または野付郡 Southern Kuril Islands or Notsuke county in Hokkaido	石器 Stone tool	石鏃 Arrowhead	先端部 Tip
22832	—	南千島または野付郡 Southern Kuril Islands or Notsuke county in Hokkaido	南千島または野付郡 Southern Kuril Islands or Notsuke county in Hokkaido	石器 Stone tool	石鏃 Arrowhead	ほぼ完形 Near-perfect condition
22833	Fig.72:31	南千島または野付郡 Southern Kuril Islands or Notsuke county in Hokkaido	南千島または野付郡 Southern Kuril Islands or Notsuke county in Hokkaido	石器 Stone tool	石鏃 Arrowhead	完形 Perfect condition
22834	—	南千島または野付郡 Southern Kuril Islands or Notsuke county in Hokkaido	南千島または野付郡 Southern Kuril Islands or Notsuke county in Hokkaido	石器 Stone tool	石鏃 Arrowhead	ほぼ完形 Near-perfect condition
22835	—	南千島または野付郡 Southern Kuril Islands or Notsuke county in Hokkaido	南千島または野付郡 Southern Kuril Islands or Notsuke county in Hokkaido	石器 Stone tool	石鏃 Arrowhead	先端部 Tip
22836	—	南千島または野付郡 Southern Kuril Islands or Notsuke county in Hokkaido	南千島または野付郡 Southern Kuril Islands or Notsuke county in Hokkaido	石器 Stone tool	石鏃 Arrowhead	先端部 Tip
22837	—	南千島または野付郡 Southern Kuril Islands or Notsuke county in Hokkaido	南千島または野付郡 Southern Kuril Islands or Notsuke county in Hokkaido	石器 Stone tool	石鏃 Arrowhead	ほぼ完形 Near-perfect condition
22838	—	南千島または野付郡 Southern Kuril Islands or Notsuke county in Hokkaido	南千島または野付郡 Southern Kuril Islands or Notsuke county in Hokkaido	石器 Stone tool	石鏃 Arrowhead	先端部 Tip
22839	—	南千島または野付郡 Southern Kuril Islands or Notsuke county in Hokkaido	南千島または野付郡 Southern Kuril Islands or Notsuke county in Hokkaido	石器 Stone tool	二次加工ある剥片 Retouched flake	完形 Perfect condition

*79　植木寿久氏, 器体全体が摩耗しているが実測図平面図左側（標本ラベルが貼付されていない面）の半分で黒曜石特有の光沢が比較的よく残存している（着柄の影響か）

帰属考古学的文化・時期 Archaeological culture or period	素材 Material	長さ Length （mm）	幅 Breadth （mm）	厚さ Thickness （mm）	重量 Weight （g）	特記事項・備考 Remarks	標本番号 Specimen No
不明 Unknown	頁岩 Shale	（19.4）	11.0	3.5	（0.6）	植木寿久氏，表面摩耗	22824
不明 Unknown	黒曜石 Obsidian	27.1	8.9	3.6	0.7	植木寿久氏	22825
不明 Unknown	頁岩 Shale	（17.9）	13.0	2.9	（0.6）	植木寿久氏	22826
不明 Unknown	玄武岩 Basalt	20.0	10.7	3.6	0.6	植木寿久氏	22827
不明 Unknown	黒曜石 Obsidian	（14.2）	13.2	4.4	（0.8）	植木寿久氏	22828
不明 Unknown	黒曜石 Obsidian	（19.8）	9.5	2.4	（0.5）	植木寿久氏	22829
不明 Unknown	黒曜石 Obsidian	30.0	8.5	3.8	0.9	*79	22830
不明 Unknown	鉄石英 Iron quartz	（21.9）	12.6	4.3	（0.9）	植木寿久氏	22831
不明 Unknown	黒曜石 Obsidian	（24.4）	10.9	3.1	（0.6）	植木寿久氏	22832
不明 Unknown	黒曜石 Obsidian	18.7	10.6	2.8	0.4	植木寿久氏	22833
不明 Unknown	頁岩 Shale	（21.1）	10.6	3.6	（0.7）	植木寿久氏	22834
不明 Unknown	黒曜石 Obsidian	（24.5）	9.7	3.5	（0.6）	植木寿久氏	22835
不明 Unknown	黒曜石 Obsidian	（18.5）	9.8	3.1	（0.4）	植木寿久氏	22836
不明 Unknown	頁岩 Shale	（20.1）	10.2	3.3	（0.6）	植木寿久氏，先端部樋状剥離	22837
不明 Unknown	頁岩 Shale	（17.6）	9.0	2.9	（0.4）	植木寿久氏	22838
不明 Unknown	頁岩 Shale	19.9	10.2	4.7	1.1	植木寿久氏	22839

標本番号 Specimen No	図版番号 Figure No.	地域 Region	遺跡・地点 Site/location	種類 Specimen class	器種・分類群 Kind of artifact or taxa	残存部位 Material condition
22840	—	南千島または野付郡 Southern Kuril Islands or Notsuke county in Hokkaido	南千島または野付郡 Southern Kuril Islands or Notsuke county in Hokkaido	石器 Stone tool	石鏃 Arrowhead	基部 Base
22841	Fig.72:32	南千島または野付郡 Southern Kuril Islands or Notsuke county in Hokkaido	南千島または野付郡 Southern Kuril Islands or Notsuke county in Hokkaido	石器 Stone tool	石鏃 Arrowhead	完形 Perfect condition
22842	—	南千島または野付郡 Southern Kuril Islands or Notsuke county in Hokkaido	南千島または野付郡 Southern Kuril Islands or Notsuke county in Hokkaido	石器 Stone tool	石鏃 Arrowhead	先端部 Tip
22843	—	南千島または野付郡 Southern Kuril Islands or Notsuke county in Hokkaido	南千島または野付郡 Southern Kuril Islands or Notsuke county in Hokkaido	石器 Stone tool	石鏃 Arrowhead	基部 Base
22844	—	南千島または野付郡 Southern Kuril Islands or Notsuke county in Hokkaido	南千島または野付郡 Southern Kuril Islands or Notsuke county in Hokkaido	石器 Stone tool	石鏃 Arrowhead	基部 Base
22845	—	南千島または野付郡 Southern Kuril Islands or Notsuke county in Hokkaido	南千島または野付郡 Southern Kuril Islands or Notsuke county in Hokkaido	石器 Stone tool	石鏃 Arrowhead	先端部 Tip
22846	—	南千島または野付郡 Southern Kuril Islands or Notsuke county in Hokkaido	南千島または野付郡 Southern Kuril Islands or Notsuke county in Hokkaido	石器 Stone tool	石鏃 Arrowhead	基部 Base
22847	—	南千島または野付郡 Southern Kuril Islands or Notsuke county in Hokkaido	南千島または野付郡 Southern Kuril Islands or Notsuke county in Hokkaido	石器 Stone tool	石鏃 Arrowhead	基部 Base
22848	—	南千島または野付郡 Southern Kuril Islands or Notsuke county in Hokkaido	南千島または野付郡 Southern Kuril Islands or Notsuke county in Hokkaido	石器 Stone tool	石鏃 Arrowhead	基部 Base
22849	—	南千島または野付郡 Southern Kuril Islands or Notsuke county in Hokkaido	南千島または野付郡 Southern Kuril Islands or Notsuke county in Hokkaido	石器 Stone tool	石鏃 Arrowhead	基部 Base
22850	—	南千島または野付郡 Southern Kuril Islands or Notsuke county in Hokkaido	南千島または野付郡 Southern Kuril Islands or Notsuke county in Hokkaido	石器 Stone tool	石鏃 Arrowhead	基部 Base
22851	—	南千島または野付郡 Southern Kuril Islands or Notsuke county in Hokkaido	南千島または野付郡 Southern Kuril Islands or Notsuke county in Hokkaido	石器 Stone tool	石鏃 Arrowhead	基部 Base
22852	—	南千島または野付郡 Southern Kuril Islands or Notsuke county in Hokkaido	南千島または野付郡 Southern Kuril Islands or Notsuke county in Hokkaido	石器 Stone tool	石鏃 Arrowhead	基部 Base
22853	—	南千島または野付郡 Southern Kuril Islands or Notsuke county in Hokkaido	南千島または野付郡 Southern Kuril Islands or Notsuke county in Hokkaido	石器 Stone tool	石鏃 Arrowhead	基部 Base
22854	—	南千島または野付郡 Southern Kuril Islands or Notsuke county in Hokkaido	南千島または野付郡 Southern Kuril Islands or Notsuke county in Hokkaido	石器 Stone tool	石鏃 Arrowhead	基部 Base
22855	Fig.72:33	南千島または野付郡 Southern Kuril Islands or Notsuke county in Hokkaido	南千島または野付郡 Southern Kuril Islands or Notsuke county in Hokkaido	石器 Stone tool	石鏃 Arrowhead	完形 Perfect condition
22856	Fig.72:34	南千島または野付郡 Southern Kuril Islands or Notsuke county in Hokkaido	南千島または野付郡 Southern Kuril Islands or Notsuke county in Hokkaido	石器 Stone tool	石鏃 Arrowhead	完形 Perfect condition

帰属考古学的文化・時期 Archaeological culture or period	素材 Material	長さ Length (mm)	幅 Breadth (mm)	厚さ Thickness (mm)	重量 Weight (g)	特記事項・備考 Remarks	標本番号 Specimen No
不明 Unknown	黒曜石 Obsidian	(15.4)	11.7	2.8	(0.5)	植木寿久氏	22840
不明 Unknown	頁岩 Shale	18.9	11.3	2.9	0.4	植木寿久氏	22841
不明 Unknown	頁岩 Shale	(18.6)	9.5	3.0	(0.4)	植木寿久氏	22842
不明 Unknown	頁岩 Shale	(17.2)	10.1	3.1	(0.4)	植木寿久氏	22843
不明 Unknown	黒曜石 Obsidian	(22.1)	8.9	2.6	(0.5)	植木寿久氏	22844
不明 Unknown	泥岩 Mudstone	(20.1)	9.1	3.5	(0.4)	植木寿久氏，表面摩耗	22845
不明 Unknown	頁岩 Shale	(21.6)	10.7	4.0	(0.7)	植木寿久氏	22846
不明 Unknown	黒曜石 Obsidian	(18.9)	12.3	3.2	(0.7)	植木寿久氏	22847
不明 Unknown	頁岩 Shale	(15.7)	9.9	2.5	(0.4)	植木寿久氏	22848
不明 Unknown	頁岩 Shale	(16.8)	11.5	3.4	(0.6)	植木寿久氏	22849
不明 Unknown	黒曜石 Obsidian	(17.9)	8.9	2.3	(0.4)	植木寿久氏	22850
不明 Unknown	頁岩 Shale	(13.6)	11.0	3.7	(0.6)	植木寿久氏	22851
不明 Unknown	頁岩 Shale	(15.6)	11.1	3.3	(0.7)	植木寿久氏	22852
不明 Unknown	頁岩 Shale	(16.7)	9.3	2.9	(0.4)	植木寿久氏	22853
不明 Unknown	黒曜石 Obsidian	(15.1)	11.2	3.2	(0.5)	植木寿久氏	22854
不明 Unknown	頁岩 Shale	19.5	9.4	3.1	0.5	植木寿久氏	22855
不明 Unknown	頁岩 Shale	19.9	8.3	3.8	0.4	植木寿久氏	22856

標本番号 Specimen No	図版番号 Figure No.	地域 Region	遺跡・地点 Site/location	種類 Specimen class	器種・分類群 Kind of artifact or taxa	残存部位 Material condition
22857	—	南千島または野付郡 Southern Kuril Islands or Notsuke county in Hokkaido	南千島または野付郡 Southern Kuril Islands or Notsuke county in Hokkaido	石器 Stone tool	石鏃 Arrowhead	先端部 Tip
22858	—	南千島または野付郡 Southern Kuril Islands or Notsuke county in Hokkaido	南千島または野付郡 Southern Kuril Islands or Notsuke county in Hokkaido	石器 Stone tool	石鏃 Arrowhead	ほぼ完形 Near-perfect condition
22859	—	南千島または野付郡 Southern Kuril Islands or Notsuke county in Hokkaido	南千島または野付郡 Southern Kuril Islands or Notsuke county in Hokkaido	石器 Stone tool	二次加工ある剥片 Retouched flake	部分 Part
22860	—	南千島または野付郡 Southern Kuril Islands or Notsuke county in Hokkaido	南千島または野付郡 Southern Kuril Islands or Notsuke county in Hokkaido	石器 Stone tool	使用痕ある剥片 Utilized flake	完形 Perfect condition
22861	—	南千島または野付郡 Southern Kuril Islands or Notsuke county in Hokkaido	南千島または野付郡 Southern Kuril Islands or Notsuke county in Hokkaido	石器 Stone tool	石鏃 Arrowhead	ほぼ完形 Near-perfect condition
22862	—	南千島または野付郡 Southern Kuril Islands or Notsuke county in Hokkaido	南千島または野付郡 Southern Kuril Islands or Notsuke county in Hokkaido	石器 Stone tool	石鏃 Arrowhead	ほぼ完形 Near-perfect condition
22863	—	南千島または野付郡 Southern Kuril Islands or Notsuke county in Hokkaido	南千島または野付郡 Southern Kuril Islands or Notsuke county in Hokkaido	石器 Stone tool	石鏃 Arrowhead	基部 Base
22864	—	南千島または野付郡 Southern Kuril Islands or Notsuke county in Hokkaido	南千島または野付郡 Southern Kuril Islands or Notsuke county in Hokkaido	石器 Stone tool	二次加工ある剥片 Retouched flake	部分 Part
22865	Fig.72:35	南千島または野付郡 Southern Kuril Islands or Notsuke county in Hokkaido	南千島または野付郡 Southern Kuril Islands or Notsuke county in Hokkaido	石器 Stone tool	石鏃 Arrowhead	完形 Perfect condition
22866	—	南千島または野付郡 Southern Kuril Islands or Notsuke county in Hokkaido	南千島または野付郡 Southern Kuril Islands or Notsuke county in Hokkaido	石器 Stone tool	石鏃 Arrowhead	基部 Base
22867	Fig.72:36	南千島または野付郡 Southern Kuril Islands or Notsuke county in Hokkaido	南千島または野付郡 Southern Kuril Islands or Notsuke county in Hokkaido	石器 Stone tool	石鏃 Arrowhead	完形 Perfect condition
22868	—	南千島または野付郡 Southern Kuril Islands or Notsuke county in Hokkaido	南千島または野付郡 Southern Kuril Islands or Notsuke county in Hokkaido	石器 Stone tool	石鏃 Arrowhead	基部 Base
23478	Fig.81:7	中千島 Central Kuril Islands	幌筵島ライシシ墓 Raishishi cemetery, Paramushir Is.	骨角器 Bone/antler tool	骨斧 Bone axe/adze	完形 Perfect condition
23480	Fig.93:18	南千島 Southern Kuril Islands	択捉島 Etorofu Is.	骨角器 Bone/antler tool	骨斧（未製品） Bone axe/adze (unfinished material)	完形 Perfect condition
23493	—	南千島 Southern Kuril Islands	南千島 Southern Kuril Islands	木器 Wooden tool	椀 Bowl	部分 Part
25212	—	南千島 Southern Kuril Islands	択捉島紗那 Shana, Etorofu Is.	石器 Stone tool	石鏃 Arrowhead	完形 Perfect condition
25213	—	南千島 Southern Kuril Islands	択捉島紗那 Shana, Etorofu Is.	石器 Stone tool	石鏃 Arrowhead	ほぼ完形 Near-perfect condition
25214	—	南千島 Southern Kuril Islands	択捉島紗那 Shana, Etorofu Is.	石器 Stone tool	石鏃 Arrowhead	完形 Perfect condition

*80　長さ，幅，厚さは計測不能 .「木器　オホーツク式土器竪穴　南千島　南千島」「馬場修氏　寄贈」のラベル付随

帰属考古学的文化・時期 Archaeological culture or period	素材 Material	長さ Length （mm）	幅 Breadth （mm）	厚さ Thickness （mm）	重量 Weight （g）	特記事項・備考 Remarks	標本番号 Specimen No
不明 Unknown	頁岩 Shale	（15.6）	8.7	2.8	（0.3）	植木寿久氏	22857
不明 Unknown	頁岩 Shale	（19.6）	7.4	2.5	（0.3）	植木寿久氏	22858
不明 Unknown	頁岩 Shale	（11.8）	12.7	3.4	（0.6）	植木寿久氏	22859
不明 Unknown	黒曜石 Obsidian	16.7	7.7	1.4	0.2	植木寿久氏	22860
不明 Unknown	黒曜石 Obsidian	（20.0）	6.1	1.9	（0.2）	植木寿久氏	22861
不明 Unknown	黒曜石 Obsidian	（16.6）	6.8	2.0	（0.2）	植木寿久氏	22862
不明 Unknown	頁岩 Shale	（12.0）	13.6	3.4	（0.5）	植木寿久氏	22863
不明 Unknown	メノウ Agate	（6.2）	17.2	1.8	（0.2）	植木寿久氏	22864
不明 Unknown	黒曜石 Obsidian	10.4	5.8	1.9	0.1	植木寿久氏	22865
不明 Unknown	頁岩 Shale	23.6	（15.1）	3.7	（1.4）	植木寿久氏	22866
不明 Unknown	頁岩 Shale	22.3	9.4	4.0	0.7	植木寿久氏	22867
不明 Unknown	頁岩 Shale	（21.0）	10.1	3.4	（0.5）	植木寿久氏	22868
不明 Unknown	鯨骨 Whale bone	180.8	34.4	20.0	116.4	「幌筵嶋字ライシヽ古墳」「骨斧」「13」のラベルあり	23478
不明 Unknown	鯨骨 Whale bone	237.5	54.3	30.7	310.0	台帳には出土地が記されていないが，武笠（1934）に写真あり	23480
オホーツク文化？ Okhotsk culture?	木 Wood	計測不能	計測不能	計測不能	（106.8）	*80	23493
不明 Unknown	黒曜石 Obsidian	33.9	11.6	計測不能	計測不能	谷内田，他の資料とともに台紙に貼り付けられている	25212
不明 Unknown	安山岩 Andesite	（32.9）	9.8	計測不能	計測不能	谷内田，他の資料とともに台紙に貼り付けられている	25213
不明 Unknown	頁岩 Shale	33.8	9.5	計測不能	計測不能	谷内田，他の資料とともに台紙に貼り付けられている	25214

標本番号 Specimen No	図版番号 Figure No.	地域 Region	遺跡・地点 Site/location	種類 Specimen class	器種・分類群 Kind of artifact or taxa	残存部位 Material condition
25215	—	南千島 Southern Kuril Islands	択捉島紗那 Shana, Etorofu Is.	石器 Stone tool	石鏃 Arrowhead	完形 Perfect condition
25216	—	南千島 Southern Kuril Islands	択捉島紗那 Shana, Etorofu Is.	石器 Stone tool	石鏃 Arrowhead	完形 Perfect condition
25217	—	南千島 Southern Kuril Islands	択捉島紗那 Shana, Etorofu Is.	石器 Stone tool	石鏃 Arrowhead	完形 Perfect condition
25218	—	南千島 Southern Kuril Islands	択捉島紗那 Shana, Etorofu Is.	石器 Stone tool	石錐 Drill	部分 Part
25219	—	南千島 Southern Kuril Islands	択捉島紗那 Shana, Etorofu Is.	石器 Stone tool	石鏃 Arrowhead	ほぼ完形 Near-perfect condition
25220	—	南千島 Southern Kuril Islands	択捉島紗那 Shana, Etorofu Is.	石器 Stone tool	石鏃 Arrowhead	完形 Perfect condition
25221	—	南千島 Southern Kuril Islands	択捉島紗那 Shana, Etorofu Is.	石器 Stone tool	石鏃 Arrowhead	ほぼ完形 Near-perfect condition
25222	—	南千島 Southern Kuril Islands	択捉島紗那 Shana, Etorofu Is.	石器 Stone tool	石鏃 Arrowhead	部分 Part
25223	—	南千島 Southern Kuril Islands	択捉島紗那 Shana, Etorofu Is.	石器 Stone tool	石鏃 Arrowhead	基部 Base
25224	—	南千島 Southern Kuril Islands	択捉島紗那 Shana, Etorofu Is.	石器 Stone tool	石鏃 Arrowhead	完形 Perfect condition
25225	—	南千島 Southern Kuril Islands	択捉島紗那 Shana, Etorofu Is.	石器 Stone tool	尖頭器 Point	基部 Base
25226	—	南千島 Southern Kuril Islands	択捉島紗那 Shana, Etorofu Is.	石器 Stone tool	尖頭器 Point	完形 Perfect condition
25227	—	南千島 Southern Kuril Islands	択捉島紗那 Shana, Etorofu Is.	石器 Stone tool	尖頭器 Point	完形 Perfect condition
25228	—	南千島 Southern Kuril Islands	択捉島紗那 Shana, Etorofu Is.	石器 Stone tool	尖頭器 Point	先端部 Tip
25229	—	南千島 Southern Kuril Islands	択捉島紗那 Shana, Etorofu Is.	石器 Stone tool	石鏃 Arrowhead	先端部 Tip
25230	—	南千島 Southern Kuril Islands	択捉島紗那 Shana, Etorofu Is.	石器 Stone tool	石鏃 Arrowhead	完形 Perfect condition
25231	—	南千島 Southern Kuril Islands	択捉島紗那 Shana, Etorofu Is.	石器 Stone tool	石鏃 Arrowhead	完形 Perfect condition
25232	—	南千島 Southern Kuril Islands	択捉島紗那 Shana, Etorofu Is.	石器 Stone tool	石鏃 Arrowhead	完形 Perfect condition
25233	—	南千島 Southern Kuril Islands	択捉島紗那 Shana, Etorofu Is.	石器 Stone tool	石鏃 Arrowhead	ほぼ完形 Near-perfect condition
25234	—	南千島 Southern Kuril Islands	択捉島紗那 Shana, Etorofu Is.	石器 Stone tool	石鏃 Arrowhead	基部 Base
25235	—	南千島 Southern Kuril Islands	択捉島紗那 Shana, Etorofu Is.	石器 Stone tool	石鏃 Arrowhead	ほぼ完形 Near-perfect condition
25236	—	南千島 Southern Kuril Islands	択捉島紗那 Shana, Etorofu Is.	石器 Stone tool	石鏃 Arrowhead	完形 Perfect condition
25237	—	南千島 Southern Kuril Islands	択捉島紗那 Shana, Etorofu Is.	石器 Stone tool	石鏃 Arrowhead	完形 Perfect condition
25238	—	南千島 Southern Kuril Islands	択捉島紗那 Shana, Etorofu Is.	石器 Stone tool	石鏃 Arrowhead	完形 Perfect condition

帰属考古学的文化・時期 Archaeological culture or period	素材 Material	長さ Length (mm)	幅 Breadth (mm)	厚さ Thickness (mm)	重量 Weight (g)	特記事項・備考 Remarks	標本番号 Specimen No
不明 Unknown	頁岩 Shale	30.1	9.4	計測不能	計測不能	谷内田，他の資料とともに台紙に貼り付けられている	25215
不明 Unknown	頁岩 Shale	28.9	11.4	計測不能	計測不能	谷内田，他の資料とともに台紙に貼り付けられている	25216
不明 Unknown	頁岩 Shale	23.7	7.9	計測不能	計測不能	谷内田，他の資料とともに台紙に貼り付けられている	25217
不明 Unknown	頁岩 Shale	(23.2)	6.0	計測不能	計測不能	谷内田，他の資料とともに台紙に貼り付けられている	25218
不明 Unknown	頁岩 Shale	(29.0)	12.4	計測不能	計測不能	谷内田，他の資料とともに台紙に貼り付けられている	25219
不明 Unknown	黒曜石 Obsidian	27.3	10.5	計測不能	計測不能	谷内田，他の資料とともに台紙に貼り付けられている	25220
不明 Unknown	黒曜石 Obsidian	(21.3)	16.5	計測不能	計測不能	谷内田，他の資料とともに台紙に貼り付けられている	25221
不明 Unknown	黒曜石 Obsidian	(19.0)	11.8	計測不能	計測不能	谷内田，他の資料とともに台紙に貼り付けられている	25222
不明 Unknown	黒曜石 Obsidian	(20.1)	17.9	計測不能	計測不能	谷内田，他の資料とともに台紙に貼り付けられている	25223
不明 Unknown	頁岩 Shale	31.5	15.0	計測不能	計測不能	谷内田，他の資料とともに台紙に貼り付けられている	25224
不明 Unknown	黒曜石 Obsidian	(40.4)	16.5	計測不能	計測不能	谷内田，他の資料とともに台紙に貼り付けられている	25225
不明 Unknown	頁岩 Shale	56.8	13.9	4.5	3.4	谷内田，他の資料とともに台紙に貼り付けられている，剥がれているので実測・重量計測可能	25226
不明 Unknown	黒曜石 Obsidian	37.4	23.4	6.3	4.7	谷内田，他の資料とともに台紙に貼り付けられている，剥がれているので実測・重量計測可能	25227
不明 Unknown	黒曜石 Obsidian	(33.4)	25.5	計測不能	計測不能	谷内田，他の資料とともに台紙に貼り付けられている	25228
不明 Unknown	黒曜石 Obsidian	(29.1)	16.7	計測不能	計測不能	谷内田，他の資料とともに台紙に貼り付けられている	25229
不明 Unknown	黒曜石 Obsidian	32.3	15.8	計測不能	計測不能	谷内田，他の資料とともに台紙に貼り付けられている	25230
不明 Unknown	黒曜石 Obsidian	26.3	14.9	計測不能	計測不能	谷内田，他の資料とともに台紙に貼り付けられている	25231
不明 Unknown	黒曜石 Obsidian	27.0	14.2	計測不能	計測不能	谷内田，他の資料とともに台紙に貼り付けられている	25232
不明 Unknown	黒曜石 Obsidian	29.4	12.6	計測不能	計測不能	谷内田，他の資料とともに台紙に貼り付けられている	25233
不明 Unknown	黒曜石 Obsidian	(22.4)	11.1	計測不能	計測不能	谷内田，他の資料とともに台紙に貼り付けられている	25234
不明 Unknown	頁岩 Shale	(29.3)	14.4	4.8	(1.4)	谷内田，他の資料とともに台紙に貼り付けられている，剥がれているので実測・重量計測可能	25235
不明 Unknown	安山岩 Andesite	30.8	15.9	計測不能	計測不能	谷内田，他の資料とともに台紙に貼り付けられている	25236
不明 Unknown	凝灰岩 Tuff	29.7	11.9	計測不能	計測不能	谷内田，他の資料とともに台紙に貼り付けられている	25237
不明 Unknown	頁岩 Shale	23.8	13.1	計測不能	計測不能	谷内田，他の資料とともに台紙に貼り付けられている	25238

標本番号 Specimen No	図版番号 Figure No.	地域 Region	遺跡・地点 Site/location	種類 Specimen class	器種・分類群 Kind of artifact or taxa	残存部位 Material condition
25818	Fig.68:1	南千島 Southern Kuril Islands	南千島 Southern Kuril Islands	石器 Stone tool	スクレイパー Scraper	完形 Perfect condition
25819	Fig.68:2	南千島 Southern Kuril Islands	南千島 Southern Kuril Islands	石器 Stone tool	スクレイパー Scraper	完形 Perfect condition
25820	—	南千島 Southern Kuril Islands	南千島 Southern Kuril Islands	石器 Stone tool	礫 Pebble	完形 Perfect condition
25821	Fig.68:3	南千島 Southern Kuril Islands	南千島 Southern Kuril Islands	石器 Stone tool	スクレイパー Scraper	完形 Perfect condition
25822	Fig.68:4	南千島 Southern Kuril Islands	南千島 Southern Kuril Islands	石器 Stone tool	スクレイパー Scraper	完形 Perfect condition
25823	—	南千島 Southern Kuril Islands	南千島 Southern Kuril Islands	石器 Stone tool	礫 Pebble	完形 Perfect condition
25824	—	南千島 Southern Kuril Islands	南千島 Southern Kuril Islands	石器 Stone tool	尖頭器 Point	先端部 Tip
25825	—	南千島 Southern Kuril Islands	南千島 Southern Kuril Islands	石器 Stone tool	スクレイパー Scraper	基部 Base
25826	—	南千島 Southern Kuril Islands	南千島 Southern Kuril Islands	石器 Stone tool	石鏃 Arrowhead	基部 Base
25827	—	南千島 Southern Kuril Islands	南千島 Southern Kuril Islands	石器 Stone tool	二次加工ある剥片 Retouched flake	部分 Part
25828	—	南千島 Southern Kuril Islands	南千島 Southern Kuril Islands	石器 Stone tool	石鏃 Arrowhead	基部 Base
25829	—	南千島 Southern Kuril Islands	南千島 Southern Kuril Islands	石器 Stone tool	石鏃 Arrowhead	基部 Base
25830	—	南千島 Southern Kuril Islands	南千島 Southern Kuril Islands	石器 Stone tool	石鏃 Arrowhead	基部 Base
25831	Fig.68:5	南千島 Southern Kuril Islands	南千島 Southern Kuril Islands	石器 Stone tool	石錐 Drill	完形 Perfect condition
25832	—	南千島 Southern Kuril Islands	南千島 Southern Kuril Islands	石器 Stone tool	石鏃 Arrowhead	基部 Base
25833	Fig.68:7	南千島 Southern Kuril Islands	南千島 Southern Kuril Islands	石器 Stone tool	スクレイパー Scraper	完形 Perfect condition
25834	Fig.68:6	南千島 Southern Kuril Islands	南千島 Southern Kuril Islands	石器 Stone tool	スクレイパー Scraper	完形 Perfect condition
25835	Fig.68:8	南千島 Southern Kuril Islands	南千島 Southern Kuril Islands	石器 Stone tool	スクレイパー Scraper	完形 Perfect condition
25836	Fig.68:9	南千島 Southern Kuril Islands	南千島 Southern Kuril Islands	石器 Stone tool	スクレイパー Scraper	完形 Perfect condition
25837	Fig.68:10	南千島 Southern Kuril Islands	南千島 Southern Kuril Islands	石器 Stone tool	円形掻器 Round scraper	完形 Perfect condition
25838	—	南千島 Southern Kuril Islands	南千島 Southern Kuril Islands	石器 Stone tool	スクレイパー Scraper	部分 Part
25839	Fig.68:11	南千島 Southern Kuril Islands	南千島 Southern Kuril Islands	石器 Stone tool	スクレイパー Scraper	完形 Perfect condition
25840	Fig.68:12	南千島 Southern Kuril Islands	南千島 Southern Kuril Islands	石器 Stone tool	スクレイパー Scraper	完形 Perfect condition
25841	—	南千島 Southern Kuril Islands	南千島 Southern Kuril Islands	石器 Stone tool	スクレイパー Scraper	部分 Part
25842	—	南千島 Southern Kuril Islands	南千島 Southern Kuril Islands	石器 Stone tool	二次加工ある剥片 Retouched flake	部分 Part
25843	Fig.68:13	南千島 Southern Kuril Islands	南千島 Southern Kuril Islands	石器 Stone tool	円形掻器 Round scraper	完形 Perfect condition
25844	Fig.68:14	南千島 Southern Kuril Islands	南千島 Southern Kuril Islands	石器 Stone tool	円形掻器 Round scraper	完形 Perfect condition
25845	Fig.68:15	南千島 Southern Kuril Islands	南千島 Southern Kuril Islands	石器 Stone tool	円形掻器 Round scraper	完形 Perfect condition

帰属考古学的文化・時期 Archaeological culture or period	素材 Material	長さ Length (mm)	幅 Breadth (mm)	厚さ Thickness (mm)	重量 Weight (g)	特記事項・備考 Remarks	標本番号 Specimen No
不明 Unknown	頁岩 Shale	49.7	27.6	6.7	7.9		25818
不明 Unknown	チャート Chert	50.7	22.0	9.0	11.0		25819
不明 Unknown	メノウ Agate	35.2	26.9	5.6	5.8		25820
不明 Unknown	玄武岩 Basalt	38.6	21.4	9.0	8.0	尖頭器等の再加工品？	25821
不明 Unknown	頁岩 Shale	38.2	18.5	5.7	4.3		25822
不明 Unknown	粘板岩 Slate	39.0	16.1	4.7	4.4		25823
不明 Unknown	頁岩 Shale	(29.8)	17.0	3.7	(1.6)		25824
不明 Unknown	チャート Chert	(17.6)	19.3	5.0	(1.9)		25825
不明 Unknown	頁岩 Shale	(25.0)	11.1	4.0	(0.8)		25826
不明 Unknown	メノウ Agate	(12.2)	16.5	3.7	(1.1)		25827
不明 Unknown	頁岩 Shale	(24.5)	10.6	3.4	(0.7)		25828
不明 Unknown	頁岩 Shale	(21.9)	12.5	3.6	(0.7)		25829
不明 Unknown	頁岩 Shale	(25.6)	12.2	4.9	(1.2)		25830
不明 Unknown	メノウ Agate	22.9	8.9	3.4	0.7		25831
不明 Unknown	頁岩 Shale	(15.9)	9.6	3.4	(0.6)		25832
不明 Unknown	黒曜石 Obsidian	51.0	31.1	6.3	9.2		25833
不明 Unknown	黒曜石 Obsidian	53.7	30.3	6.6	9.3		25834
不明 Unknown	黒曜石 Obsidian	44.4	27.5	5.7	6.3		25835
不明 Unknown	黒曜石 Obsidian	37.4	24.7	7.2	8.2		25836
続縄文 Epi-Jomon	黒曜石 Obsidian	29.9	27.3	10.5	9.0		25837
不明 Unknown	黒曜石 Obsidian	(51.5)	18.7	6.0	(6.6)		25838
不明 Unknown	黒曜石 Obsidian	44.6	23.2	6.8	5.4		25839
不明 Unknown	黒曜石 Obsidian	54.6	17.2	4.2	4.5		25840
不明 Unknown	黒曜石 Obsidian	46.6	(22.5)	3.8	(4.1)		25841
不明 Unknown	黒曜石 Obsidian	(46.6)	(21.3)	4.0	(4.0)		25842
続縄文 Epi-Jomon	黒曜石 Obsidian	30.2	26.2	6.3	4.8	表面摩耗	25843
続縄文 Epi-Jomon	黒曜石 Obsidian	29.2	23.8	4.8	3.7		25844
続縄文 Epi-Jomon	黒曜石 Obsidian	23.1	22.8	3.9	2.3		25845

標本番号 Specimen No	図版番号 Figure No.	地域 Region	遺跡・地点 Site/location	種類 Specimen class	器種・分類群 Kind of artifact or taxa	残存部位 Material condition
25846	Fig.68:16	南千島 Southern Kuril Islands	南千島 Southern Kuril Islands	石器 Stone tool	円形掻器 Round scraper	完形 Perfect condition
25847	—	南千島 Southern Kuril Islands	南千島 Southern Kuril Islands	石器 Stone tool	二次加工ある剥片 Retouched flake	部分 Part
25848	—	南千島 Southern Kuril Islands	南千島 Southern Kuril Islands	石器 Stone tool	尖頭器 Point	先端部 Tip
25849	—	南千島 Southern Kuril Islands	南千島 Southern Kuril Islands	石器 Stone tool	石鏃 Arrowhead	基部 Base
25850	—	南千島 Southern Kuril Islands	南千島 Southern Kuril Islands	石器 Stone tool	尖頭器 Point	胴部 Body
25851	—	南千島 Southern Kuril Islands	南千島 Southern Kuril Islands	石器 Stone tool	尖頭器 Point	基部 Base
25852	—	南千島 Southern Kuril Islands	南千島 Southern Kuril Islands	石器 Stone tool	石鏃 Arrowhead	ほぼ完形 Near-perfect condition
25853	—	南千島 Southern Kuril Islands	南千島 Southern Kuril Islands	石器 Stone tool	二次加工ある剥片 Retouched flake	部分 Part
25854	Fig.68:17	南千島 Southern Kuril Islands	南千島 Southern Kuril Islands	石器 Stone tool	石鏃 Arrowhead	完形 Perfect condition
25855	—	南千島 Southern Kuril Islands	南千島 Southern Kuril Islands	石器 Stone tool	石鏃 Arrowhead	先端部 Tip
25856	Fig.68:18	南千島 Southern Kuril Islands	南千島 Southern Kuril Islands	石器 Stone tool	円形掻器 Round scraper	完形 Perfect condition
25857	Fig.69:1	南千島 Southern Kuril Islands	南千島 Southern Kuril Islands	石器 Stone tool	石鏃（未製品） Arrowhead (unfinished product)	完形 Perfect condition
25858	—	南千島 Southern Kuril Islands	南千島 Southern Kuril Islands	石器 Stone tool	石鏃 Arrowhead	ほぼ完形 Near-perfect condition
25859	—	南千島 Southern Kuril Islands	南千島 Southern Kuril Islands	石器 Stone tool	異形石器 Uncommon stone tool	部分 Part
25860	—	南千島 Southern Kuril Islands	南千島 Southern Kuril Islands	石器 Stone tool	二次加工ある剥片 Retouched flake	部分 Part
25861	—	南千島 Southern Kuril Islands	南千島 Southern Kuril Islands	石器 Stone tool	石鏃 Arrowhead	先端部 Tip
25862	—	南千島 Southern Kuril Islands	南千島 Southern Kuril Islands	石器 Stone tool	石鏃 Arrowhead	胴部 Body
25863	—	南千島 Southern Kuril Islands	南千島 Southern Kuril Islands	石器 Stone tool	石鏃 Arrowhead	基部 Base
25864	Fig.69:2	南千島 Southern Kuril Islands	南千島 Southern Kuril Islands	石器 Stone tool	石鏃 Arrowhead	完形 Perfect condition
25865	—	南千島 Southern Kuril Islands	南千島 Southern Kuril Islands	石器 Stone tool	石鏃 Arrowhead	基部 Base
25866	—	南千島 Southern Kuril Islands	南千島 Southern Kuril Islands	石器 Stone tool	石鏃 Arrowhead	先端部 Tip
25867	—	南千島 Southern Kuril Islands	南千島 Southern Kuril Islands	石器 Stone tool	石鏃 Arrowhead	基部 Base
25868	—	南千島 Southern Kuril Islands	南千島 Southern Kuril Islands	石器 Stone tool	石鏃 Arrowhead	基部 Base
25869	—	南千島 Southern Kuril Islands	南千島 Southern Kuril Islands	石器 Stone tool	石鏃 Arrowhead	基部 Base
25870	—	南千島 Southern Kuril Islands	南千島 Southern Kuril Islands	石器 Stone tool	石鏃 Arrowhead	ほぼ完形 Near-perfect condition

帰属考古学的文化・時期 Archaeological culture or period	素材 Material	長さ Length (mm)	幅 Breadth (mm)	厚さ Thickness (mm)	重量 Weight (g)	特記事項・備考 Remarks	標本番号 Specimen No
続縄文 Epi-Jomon	黒曜石 Obsidian	26.1	21.9	4.2	3.3		25846
不明 Unknown	黒曜石 Obsidian	38.0	18.9	5.4	3.5	表面摩耗	25847
不明 Unknown	黒曜石 Obsidian	(34.1)	17.7	3.1	(2.1)	表面摩耗	25848
不明 Unknown	黒曜石 Obsidian	(30.8)	14.1	4.0	(2.0)		25849
不明 Unknown	黒曜石 Obsidian	(21.7)	25.9	4.8	(2.9)		25850
不明 Unknown	黒曜石 Obsidian	(32.7)	16.3	6.2	(3.3)		25851
不明 Unknown	黒曜石 Obsidian	29.4	18.7	6.0	3.1		25852
不明 Unknown	黒曜石 Obsidian	(17.2)	26.0	6.4	(3.0)		25853
不明 Unknown	黒曜石 Obsidian	36.8	15.4	4.9	2.3	基部欠損資料の再加工品，片面の黒曜石表面の光沢が弱い	25854
不明 Unknown	黒曜石 Obsidian	(28.6)	15.6	4.9	(1.9)		25855
続縄文 Epi-Jomon	黒曜石 Obsidian	20.5	22.7	7.1	3.8		25856
不明 Unknown	黒曜石 Obsidian	31.2	13.1	4.5	1.6		25857
不明 Unknown	玄武岩 Basalt	(29.0)	11.9	3.0	(1.0)		25858
不明 Unknown	黒曜石 Obsidian	9.8	(33.8)	3.5	(1.2)		25859
不明 Unknown	黒曜石 Obsidian	(43.1)	(11.2)	2.8	(1.3)		25860
不明 Unknown	黒曜石 Obsidian	(19.7)	15.4	4.5	(1.1)		25861
不明 Unknown	黒曜石 Obsidian	(18.7)	13.3	2.9	(0.9)	表面摩耗	25862
不明 Unknown	黒曜石 Obsidian	(15.2)	16.5	2.8	(0.9)		25863
不明 Unknown	黒曜石 Obsidian	20.9	11.4	4.2	0.9		25864
不明 Unknown	黒曜石 Obsidian	(22.9)	9.2	4.0	(0.8)	表面摩耗	25865
不明 Unknown	頁岩 Shale	(24.3)	10.4	3.7	(0.8)		25866
不明 Unknown	黒曜石 Obsidian	(24.1)	14.1	4.2	(1.4)		25867
不明 Unknown	黒曜石 Obsidian	(16.9)	11.7	2.7	(0.6)		25868
不明 Unknown	黒曜石 Obsidian	(15.7)	10.7	2.5	(0.5)		25869
不明 Unknown	黒曜石 Obsidian	17.4	(13.4)	3.3	(0.6)		25870

標本番号 Specimen No	図版番号 Figure No.	地域 Region	遺跡・地点 Site/location	種類 Specimen class	器種・分類群 Kind of artifact or taxa	残存部位 Material condition
25871	—	南千島 Southern Kuril Islands	南千島 Southern Kuril Islands	石器 Stone tool	石鏃 Arrowhead	基部 Base
25872	—	南千島 Southern Kuril Islands	南千島 Southern Kuril Islands	石器 Stone tool	石鏃 Arrowhead	胴部 Body
25873	—	南千島 Southern Kuril Islands	南千島 Southern Kuril Islands	石器 Stone tool	石鏃 Arrowhead	胴部 Body
25874	—	南千島 Southern Kuril Islands	南千島 Southern Kuril Islands	石器 Stone tool	異形石器 Uncommon stone tool	部分 Part
25875	—	南千島 Southern Kuril Islands	南千島 Southern Kuril Islands	石器 Stone tool	石鏃 Arrowhead	ほぼ完形 Near-perfect condition
25876	—	南千島 Southern Kuril Islands	南千島 Southern Kuril Islands	石器 Stone tool	石鏃 Arrowhead	先端部 Tip
25877	—	南千島 Southern Kuril Islands	南千島 Southern Kuril Islands	石器 Stone tool	石鏃 Arrowhead	ほぼ完形 Near-perfect condition
25878	—	南千島 Southern Kuril Islands	南千島 Southern Kuril Islands	石器 Stone tool	石鏃 Arrowhead	完形 Perfect condition
25879	—	南千島 Southern Kuril Islands	南千島 Southern Kuril Islands	石器 Stone tool	剥片 Flake	部分 Part
25880	Fig.69:3	南千島 Southern Kuril Islands	南千島 Southern Kuril Islands	石器 Stone tool	尖頭器 Point	完形 Perfect condition
25881	—	南千島 Southern Kuril Islands	南千島 Southern Kuril Islands	石器 Stone tool	スクレイパー Scraper	部分 Part
25882	—	南千島 Southern Kuril Islands	南千島 Southern Kuril Islands	石器 Stone tool	使用痕ある剥片 Utilized flake	部分 Part
25883	—	南千島 Southern Kuril Islands	南千島 Southern Kuril Islands	石器 Stone tool	二次加工ある剥片 Retouched flake	部分 Part
25884	—	南千島 Southern Kuril Islands	南千島 Southern Kuril Islands	石器 Stone tool	使用痕ある剥片 Utilized flake	部分 Part
25885	—	南千島 Southern Kuril Islands	南千島 Southern Kuril Islands	石器 Stone tool	二次加工ある剥片 Retouched flake	部分 Part
25886	—	南千島 Southern Kuril Islands	南千島 Southern Kuril Islands	石器 Stone tool	石核 Core	部分 Part
25887	—	南千島 Southern Kuril Islands	南千島 Southern Kuril Islands	陶器 Porcelain	甕形土器？ Jar?	胴部 Body
25888	—	南千島 Southern Kuril Islands	南千島 Southern Kuril Islands	石器 Stone tool	剥片 Flake	完形 Perfect condition
25889	—	南千島 Southern Kuril Islands	南千島 Southern Kuril Islands	石器 Stone tool	スクレイパー Scraper	部分 Part
25890	—	南千島 Southern Kuril Islands	南千島 Southern Kuril Islands	石器 Stone tool	尖頭器 Point	先端部 Tip
25891	—	南千島 Southern Kuril Islands	南千島 Southern Kuril Islands	石器 Stone tool	尖頭器 Point	先端部 Tip
25892	—	南千島 Southern Kuril Islands	南千島 Southern Kuril Islands	石器 Stone tool	石鏃 Arrowhead	先端部 Tip
25893	—	南千島 Southern Kuril Islands	南千島 Southern Kuril Islands	石器 Stone tool	礫 Pebble	完形 Perfect condition
25894	—	南千島 Southern Kuril Islands	国後島泊 Tomari, Kunashiri Is.	石器 Stone tool	砥石 Grind stone	部分 Part
25895	—	南千島 Southern Kuril Islands	南千島 Southern Kuril Islands	石器 Stone tool	礫 Pebble	完形 Perfect condition
25896	—	南千島 Southern Kuril Islands	南千島 Southern Kuril Islands	石器 Stone tool	礫 Pebble	完形 Perfect condition

*81 「エッター　クナシリ　トマリ」とインクで記載されたラベル貼付

帰属考古学的文化・時期 Archaeological culture or period	素材 Material	長さ Length （mm）	幅 Breadth （mm）	厚さ Thickness （mm）	重量 Weight （g）	特記事項・備考 Remarks	標本番号 Specimen No
不明 Unknown	黒曜石 Obsidian	（17.1）	8.3	3.0	（0.5）		25871
不明 Unknown	黒曜石 Obsidian	（17.3）	9.9	3.1	（0.5）		25872
不明 Unknown	黒曜石 Obsidian	（17.3）	8.1	3.3	（0.5）		25873
不明 Unknown	黒曜石 Obsidian	（13.9）	5.8	2.9	（0.3）	表面摩耗	25874
不明 Unknown	黒曜石 Obsidian	13.0	（8.8）	2.6	（0.2）		25875
不明 Unknown	黒曜石 Obsidian	（11.4）	7.6	2.2	（0.2）		25876
不明 Unknown	黒曜石 Obsidian	（13.3）	5.6	2.2	（0.2）	表面摩耗	25877
不明 Unknown	黒曜石 Obsidian	13.3	7.2	2.0	0.1	ラベルよりも小さいため実測図作成不能	25878
不明 Unknown	玄武岩 Basalt	16.4	（33.1）	4.5	（2.4）		25879
不明 Unknown	黒曜石 Obsidian	58.5	17.8	3.5	3.9		25880
不明 Unknown	頁岩 Shale	（31.6）	33.4	4.6	（5.9）		25881
不明 Unknown	凝灰岩 Tuff	（44.9）	19.0	7.1	（5.4）		25882
不明 Unknown	花崗岩 Granite	（35.2）	43.8	9.5	（9.8）		25883
不明 Unknown	黒曜石 Obsidian	（43.9）	36.4	8.9	（9.0）		25884
不明 Unknown	黒曜石 Obsidian	（26.4）	36.6	9.6	（9.0）		25885
不明 Unknown	黒曜石 Obsidian	（50.2）	54.5	23.7	（74.7）		25886
近世～近現代 Early modern or modern	砂粒少なく精良な胎土 Fine clay containing only a small quantity of sand	（71.6）	（49.7）	7.3	（28.0）		25887
不明 Unknown	安山岩 Andesite	80.5	58.1	10.9	57.1	「南千島」の筆朱書きあり	25888
不明 Unknown	黒曜石 Obsidian	（37.1）	（28.0）	5.6	（3.7）		25889
不明 Unknown	頁岩 Shale	（23.9）	19.9	9.1	（3.1）		25890
不明 Unknown	チャート Chert	（21.6）	21.3	8.1	（3.4）		25891
不明 Unknown	メノウ Agate	（22.5）	14.1	3.2	（0.9）		25892
不明 Unknown	安山岩 Andesite	132.8	41.4	41.8	453.3		25893
不明 Unknown	凝灰岩 Tuff	（127.4）	55.9	44.5	（309.7）	*81	25894
不明 Unknown	安山岩 Andesite	103.4	47.5	39.5	285.5		25895
不明 Unknown	砂岩 Sandstone	82.9	49.2	25.9	117.0		25896

標本番号 Specimen No	図版番号 Figure No.	地域 Region	遺跡・地点 Site/location	種類 Specimen class	器種・分類群 Kind of artifact or taxa	残存部位 Material condition
25897	—	南千島 Southern Kuril Islands	南千島 Southern Kuril Islands	石器 Stone tool	石核 Core	完形 Perfect condition
25898	—	南千島 Southern Kuril Islands	南千島 Southern Kuril Islands	石器 Stone tool	礫 Pebble	部分 Part
25899	—	南千島 Southern Kuril Islands	南千島 Southern Kuril Islands	石器 Stone tool	石斧 Axe/adze	ほぼ完形 Near-perfect condition
25900	—	南千島 Southern Kuril Islands	南千島 Southern Kuril Islands	陶器 Porcelain	甕形土器 Jar	胴部 Body
25901	—	南千島 Southern Kuril Islands	南千島 Southern Kuril Islands	石器 Stone tool	二次加工ある剥片 Retouched flake	完形 Perfect condition
25902	Fig.69:4	南千島 Southern Kuril Islands	南千島 Southern Kuril Islands	石器 Stone tool	スクレイパー Scraper	完形 Perfect condition
25903	—	南千島 Southern Kuril Islands	南千島 Southern Kuril Islands	石器 Stone tool	剥片 Flake	完形 Perfect condition
25904	—	南千島 Southern Kuril Islands	南千島 Southern Kuril Islands	石器 Stone tool	二次加工ある剥片 Retouched flake	完形 Perfect condition
25905	—	南千島 Southern Kuril Islands	南千島 Southern Kuril Islands	石器 Stone tool	礫 Pebble	完形 Perfect condition
25906	—	南千島 Southern Kuril Islands	南千島 Southern Kuril Islands	石器 Stone tool	剥片 Flake	基部 Base
25907	—	南千島 Southern Kuril Islands	南千島 Southern Kuril Islands	石器 Stone tool	礫 Pebble	完形 Perfect condition
25908	Fig.69:5	南千島 Southern Kuril Islands	南千島 Southern Kuril Islands	石器 Stone tool	石斧 Axe/adze	完形 Perfect condition
25909	—	南千島 Southern Kuril Islands	南千島 Southern Kuril Islands	石器 Stone tool	剥片 Flake	完形 Perfect condition
25910	—	南千島 Southern Kuril Islands	南千島 Southern Kuril Islands	石器 Stone tool	礫 Pebble	完形 Perfect condition
25911	—	南千島 Southern Kuril Islands	南千島 Southern Kuril Islands	石器 Stone tool	剥片 Flake	部分 Part
25912	—	南千島 Southern Kuril Islands	南千島 Southern Kuril Islands	石器 Stone tool	使用痕ある剥片 Utilized flake	完形 Perfect condition
25913	—	南千島 Southern Kuril Islands	南千島 Southern Kuril Islands	陶器 Porcelain	不明 Unknown	胴部 Body
25914	—	南千島 Southern Kuril Islands	南千島 Southern Kuril Islands	石器 Stone tool	使用痕ある剥片 Utilized flake	末端部 End part
25915	—	南千島 Southern Kuril Islands	南千島 Southern Kuril Islands	陶器 Porcelain	不明 Unknown	胴部 Body
25916	—	南千島 Southern Kuril Islands	南千島 Southern Kuril Islands	石器 Stone tool	剥片 Flake	完形 Perfect condition
25917	—	南千島 Southern Kuril Islands	南千島 Southern Kuril Islands	石器 Stone tool	尖頭器 Point	基部 Base
25918	—	南千島 Southern Kuril Islands	南千島 Southern Kuril Islands	石器 Stone tool	二次加工ある剥片 Retouched flake	部分 Part
25919	—	南千島 Southern Kuril Islands	南千島 Southern Kuril Islands	石器 Stone tool	剥片 Flake	完形 Perfect condition
25920	—	南千島 Southern Kuril Islands	南千島 Southern Kuril Islands	石器 Stone tool	剥片 Flake	完形 Perfect condition
25921	—	南千島 Southern Kuril Islands	南千島 Southern Kuril Islands	石器 Stone tool	二次加工ある剥片 Retouched flake	完形 Perfect condition
25922	—	南千島 Southern Kuril Islands	南千島 Southern Kuril Islands	石器 Stone tool	剥片 Flake	完形 Perfect condition
25923	—	南千島 Southern Kuril Islands	南千島 Southern Kuril Islands	石器 Stone tool	剥片 Flake	末端部 End part

帰属考古学的文化・時期 Archaeological culture or period	素材 Material	長さ Length (mm)	幅 Breadth (mm)	厚さ Thickness (mm)	重量 Weight (g)	特記事項・備考 Remarks	標本番号 Specimen No
不明 Unknown	頁岩 Shale	79.6	50.1	21.9	67.0	「南千島」の筆朱書きあり	25897
不明 Unknown	安山岩 Andesite	82.8	(24.6)	(12.8)	(24.4)		25898
不明 Unknown	安山岩 Andesite	(60.0)	33.5	12.7	(40.7)	「南千島」の筆朱書きあり	25899
近世～近現代 Early modern or modern	砂粒少なく精良な胎土 Fine clay containing only a small quantity of sand	(47.2)	(57.9)	9.6	(33.5)		25900
不明 Unknown	泥岩 Mudstone	42.0	40.0	8.4	7.9		25901
不明 Unknown	頁岩 Shale	67.2	44.7	12.7	10.7	表面摩耗	25902
不明 Unknown	玄武岩 Basalt	59.5	34.5	6.7	40.8		25903
不明 Unknown	チャート Chert	28.7	48.4	12.7	16.8		25904
不明 Unknown	安山岩 Andesite	63.1	20.5	17.8	36.2		25905
不明 Unknown	頁岩 Shale	(60.2)	41.0	17.0	(39.5)		25906
不明 Unknown	玄武岩 Basalt	78.9	36.9	28.4	112.4		25907
不明 Unknown	安山岩 Andesite	64.9	24.7	13.2	27.8	磨製石斧の再加工品	25908
不明 Unknown	チャート Chert	46.7	62.5	23.1	53.8		25909
不明 Unknown	安山岩 Andesite	84.4	34.1	20.3	107.7		25910
不明 Unknown	安山岩 Andesite	(47.6)	54.6	11.9	(30.9)		25911
不明 Unknown	頁岩 Shale	41.3	43.2	10.5	15.7		25912
近世～近現代 Early modern or modern	砂粒少なく精良な胎土 Fine clay containing only a small quantity of sand	(33.8)	(64.4)	7.8	(26.0)		25913
不明 Unknown	頁岩 Shale	(34.7)	40.6	12.0	(11.9)		25914
近世～近現代 Early modern or modern	砂粒少なく精良な胎土 Fine clay containing only a small quantity of sand	(48.4)	(32.2)	7.7	(10.8)		25915
不明 Unknown	安山岩 Andesite	68.4	36.0	15.2	26.0		25916
不明 Unknown	安山岩 Andesite	(56.7)	29.7	7.1	(12.5)		25917
不明 Unknown	安山岩 Andesite	(27.2)	31.9	7.9	(6.8)		25918
不明 Unknown	頁岩 Shale	30.8	50.4	7.7	7.1		25919
不明 Unknown	頁岩 Shale	(5.1	29.1	13.5	17.0		25920
不明 Unknown	安山岩 Andesite	46.6	36.6	8.8	11.9		25921
不明 Unknown	チャート Chert	32.8	25.8	8.4	6.1		25922
不明 Unknown	頁岩 Shale	(23.7)	36.0	8.4	(4.9)		25923

標本番号 Specimen No	図版番号 Figure No.	地域 Region	遺跡・地点 Site/location	種類 Specimen class	器種・分類群 Kind of artifact or taxa	残存部位 Material condition
25924	—	南千島 Southern Kuril Islands	南千島 Southern Kuril Islands	石器 Stone tool	貝化石 Shell fossil	部分 Part
25925	—	南千島 Southern Kuril Islands	南千島 Southern Kuril Islands	石器 Stone tool	剥片 Flake	基部 Base
25926	—	南千島 Southern Kuril Islands	南千島 Southern Kuril Islands	石器 Stone tool	剥片 Flake	基部 Base
25927	—	南千島 Southern Kuril Islands	南千島 Southern Kuril Islands	陶器 Porcelain	不明 Unknown	胴部 Body
25928	Fig.64:9	南千島 Southern Kuril Islands	南千島 Southern Kuril Islands	土器 Pottery	深鉢形土器 Jar	底部 Bottom
25929	Fig.64:10	南千島 Southern Kuril Islands	南千島 Southern Kuril Islands	土器 Pottery	坏 Bowl	口縁部・胴部 Rim and body
25930	Fig.64:11	南千島 Southern Kuril Islands	南千島 Southern Kuril Islands	土器 Pottery	深鉢形土器 Jar	口縁部・胴部 Rim and body
25931	Fig.64:12	南千島 Southern Kuril Islands	南千島 Southern Kuril Islands	土器 Pottery	深鉢形土器 Jar	口縁部 Rim
25932	Fig.64:13	南千島 Southern Kuril Islands	南千島 Southern Kuril Islands	土器 Pottery	深鉢形土器 Jar	口縁部 Rim
25933	Fig.65:1	南千島 Southern Kuril Islands	南千島 Southern Kuril Islands	土器 Pottery	深鉢形土器 Jar	底部 Bottom
25934	Fig.65:2	南千島 Southern Kuril Islands	南千島 Southern Kuril Islands	土器 Pottery	深鉢形土器 Jar	底部 Bottom
25935	Fig.65:3	南千島 Southern Kuril Islands	南千島 Southern Kuril Islands	土器 Pottery	深鉢形土器 Jar	口縁部 Rim
25936	Fig.65:4	南千島 Southern Kuril Islands	南千島 Southern Kuril Islands	土器 Pottery	深鉢形土器 Jar	口縁部・胴部 Rim and body
25937	Fig.65:5	南千島 Southern Kuril Islands	南千島 Southern Kuril Islands	土器 Pottery	深鉢形土器 Jar	口縁部 Rim
25938	—	南千島 Southern Kuril Islands	南千島 Southern Kuril Islands	土器 Pottery	深鉢形土器 Jar	胴部 Body
25939	Fig.65:6	南千島 Southern Kuril Islands	南千島 Southern Kuril Islands	土器 Pottery	深鉢形土器 Jar	口縁部 Rim
25940	Fig.65:7	南千島 Southern Kuril Islands	南千島 Southern Kuril Islands	土器 Pottery	深鉢形土器 Jar	口縁部 Rim
25941	Fig.65:8	南千島 Southern Kuril Islands	南千島 Southern Kuril Islands	土器 Pottery	深鉢形土器 Jar	口縁部 Rim
25942	—	南千島 Southern Kuril Islands	南千島 Southern Kuril Islands	土器 Pottery	深鉢形土器 Jar	胴部 Body
25943	Fig.65:9	南千島 Southern Kuril Islands	南千島 Southern Kuril Islands	土器 Pottery	深鉢形土器 Jar	口縁部 Rim
25944	Fig.65:10	南千島 Southern Kuril Islands	南千島 Southern Kuril Islands	土器 Pottery	深鉢形土器 Jar	口縁部 Rim
25945	Fig.65:11	南千島 Southern Kuril Islands	南千島 Southern Kuril Islands	土器 Pottery	深鉢形土器 Jar	口縁部 Rim
25946	Fig.65:12	南千島 Southern Kuril Islands	南千島 Southern Kuril Islands	土器 Pottery	深鉢形土器 Jar	口縁部 Rim
25947	—	南千島 Southern Kuril Islands	南千島 Southern Kuril Islands	土器 Pottery	深鉢形土器 Jar	胴部 Body
25948	—	南千島 Southern Kuril Islands	南千島 Southern Kuril Islands	土器 Pottery	深鉢形土器 Jar	胴部 Body
25949	—	南千島 Southern Kuril Islands	南千島 Southern Kuril Islands	土器 Pottery	坏 Bowl	胴部 Body
25950	—	南千島 Southern Kuril Islands	南千島 Southern Kuril Islands	土器 Pottery	深鉢形土器 Jar	胴部 Body

帰属考古学的文化・時期 Archaeological culture or period	素材 Material	長さ Length (mm)	幅 Breadth (mm)	厚さ Thickness (mm)	重量 Weight (g)	特記事項・備考 Remarks	標本番号 Specimen No
不明 Unknown	頁岩 Shale	30.3	(39.1)	8.1	(9.4)		25924
不明 Unknown	凝灰岩 Tuff	(52.0)	60.0	18.2	(32.5)		25925
不明 Unknown	頁岩 Shale	(41.1)	32.6	8.9	(8.6)		25926
近世～近現代 Early modern or modern	砂粒少なく精良な胎土 Fine clay containing only a small quantity of sand	(28.9)	(65.7)	8.7	(23.6)	博物館の台帳では「石器」となっている	25927
オホーツク Okhotsk	砂粒の多い胎土 Sand-rich clay	(62.3)	(83.9)	6.0	(155.4)		25928
擦文 Satsumon	砂粒少なく精良な胎土 Fine clay containing only a small quantity of sand	(57.5)	(83.6)	6.6	(32.5)	外面ヨコミガキ	25929
オホーツク Okhotsk	砂粒の多い胎土 Sand-rich clay	(84.2)	(57.5)	11.0	(57.6)	内面ヨコナデ	25930
オホーツク Okhotsk	精良なマトリクスに礫が多量に含まれる胎土 Gravel-rich fine clay	(69.3)	(75.9)	11.1	(47.2)	内面ヨコナデ	25931
オホーツク Okhotsk	砂粒の多い胎土 Sand-rich clay	(64.6)	(67.7)	8.9	(47.9)		25932
縄文 Jomon	砂粒の多い胎土 Sand-rich clay	(73.0)	54.9	20.1	(72.8)		25933
不明 Unknown	砂粒の多い胎土 Sand-rich clay	(39.0)	(61.7)	6.6	(40.2)		25934
オホーツク Okhotsk	砂粒の多い胎土 Sand-rich clay	(59.7)	(62.3)	11.8	(39.1)	内面付着炭化物，内面ヨコナデ	25935
続縄文文化前期 Early Epi-Jomon	砂粒の多い胎土 Sand-rich clay	(77.7)	(61.1)	8.7	(42.1)	内面ガジリ	25936
オホーツク Okhotsk	砂粒の多い胎土 Sand-rich clay	(62.2)	(62.7)	10.8	(41.5)	内面ヨコナデ，スタンプ文の内部に付着炭化物	25937
縄文または続縄文 Jomon or Epi-Jomon	砂粒の多い胎土 Sand-rich clay	(60.9)	(64.6)	13.3	(52.7)	内面縄文（LR,RL 羽状）	25938
続縄文文化前期 Early Epi-Jomon	砂粒の多い胎土 Sand-rich clay	(37.4)	(80.7)	7.4	(31.5)	外面ガジリ，25958 と同一個体	25939
オホーツク Okhotsk	砂粒の多い胎土 Sand-rich clay	(62.5)	(70.8)	7.9	(44.8)	内面付着炭化物	25940
オホーツク Okhotsk	砂粒の多い胎土 Sand-rich clay	(67.4)	(71.9)	14.7	(36.9)		25941
続縄文 Epi-Jomon	砂粒の多い胎土 Sand-rich clay	(54.9)	(63.1)	7.7	(32.6)		25942
縄文または続縄文 Jomon or Epi-Jomon	砂粒の多い胎土 Sand-rich clay	(55.7)	(64.7)	9.7	(31.6)	外面ガジリ，内面斜位ナデ	25943
続縄文文化前期 Early Epi-Jomon	砂粒の多い胎土 Sand-rich clay	(49.1)	(48.7)	7.4	(20.7)	25946，25961，25983 と同一個体	25944
オホーツク Okhotsk	砂粒の多い胎土 Sand-rich clay	(50.8)	(70.1)	14.1	(31.9)	内面ヨコナデ	25945
続縄文文化前期 Early Epi-Jomon	砂粒の多い胎土 Sand-rich clay	(39.0)	(71.7)	7.2	(19.9)	25944，25961，25983 と同一個体	25946
縄文または続縄文 Jomon or Epi-Jomon	砂粒の多い胎土 Sand-rich clay	(49.8)	(58.6)	10.5	(30.1)		25947
続縄文 Epi-Jomon	砂粒の多い胎土 Sand-rich clay	(42.3)	(58.6)	6.9	(18.7)		25948
擦文 Satsumon	砂粒少なく精良な胎土 Fine clay containing only a small quantity of sand	(40.9)	(50.5)	7.4	(22.2)	ロクロ，高台付き	25949
オホーツク Okhotsk	砂粒少なく精良な胎土 Fine clay containing only a small quantity of sand	(64.3)	(61.5)	7.4	(29.4)	内面ヨコナデ	25950

標本番号 Specimen No	図版番号 Figure No.	地域 Region	遺跡・地点 Site/location	種類 Specimen class	器種・分類群 Kind of artifact or taxa	残存部位 Material condition
25951	Fig.65:13	南千島 Southern Kuril Islands	南千島 Southern Kuril Islands	土器 Pottery	深鉢形土器 Jar	口縁部 Rim
25952	Fig.65:14	南千島 Southern Kuril Islands	南千島 Southern Kuril Islands	土器 Pottery	深鉢形土器 Jar	胴部 Body
25953	Fig.65:15	南千島 Southern Kuril Islands	南千島 Southern Kuril Islands	土器 Pottery	深鉢形土器 Jar	口縁部 Rim
25954	Fig.65:16	南千島 Southern Kuril Islands	南千島 Southern Kuril Islands	土器 Pottery	深鉢形土器 Jar	口縁部 Rim
25955	Fig.66:1	南千島 Southern Kuril Islands	南千島 Southern Kuril Islands	土器 Pottery	鉢 Bowl	口縁部・胴部 Rim and body
25956	Fig.66:2	南千島 Southern Kuril Islands	南千島 Southern Kuril Islands	土器 Pottery	深鉢形土器 Jar	口縁部 Rim
25957	Fig.66:3	南千島 Southern Kuril Islands	南千島 Southern Kuril Islands	土器 Pottery	坏 Bowl	口縁部 Rim
25958	—	南千島 Southern Kuril Islands	南千島 Southern Kuril Islands	土器 Pottery	深鉢形土器 Jar	胴部 Body
25959	—	南千島 Southern Kuril Islands	南千島 Southern Kuril Islands	土器 Pottery	深鉢形土器 Jar	胴部 Body
25960	Fig.66:4	南千島 Southern Kuril Islands	南千島 Southern Kuril Islands	土器 Pottery	深鉢形土器 Jar	口縁部 Rim
25961	—	南千島 Southern Kuril Islands	南千島 Southern Kuril Islands	土器 Pottery	深鉢形土器 Jar	胴部 Body
25962	—	南千島 Southern Kuril Islands	南千島 Southern Kuril Islands	土器 Pottery	深鉢形土器 Jar	胴部 Body
25963	—	南千島 Southern Kuril Islands	南千島 Southern Kuril Islands	土器 Pottery	深鉢形土器 Jar	胴部 Body
25964	—	南千島 Southern Kuril Islands	南千島 Southern Kuril Islands	土器 Pottery	深鉢形土器 Jar	胴部 Body
25965	Fig.66:5	南千島 Southern Kuril Islands	南千島 Southern Kuril Islands	土器 Pottery	深鉢形土器 Jar	口縁部 Rim
25966	Fig.66:6	南千島 Southern Kuril Islands	南千島 Southern Kuril Islands	土器 Pottery	深鉢形土器 Jar	口縁部 Rim
25967	—	南千島 Southern Kuril Islands	南千島 Southern Kuril Islands	土器 Pottery	不明 Unknown	胴部 Body
25968	Fig.66:7	南千島 Southern Kuril Islands	南千島 Southern Kuril Islands	土器 Pottery	深鉢形土器 Jar	口縁部 Rim
25969	Fig.66:8	南千島 Southern Kuril Islands	南千島 Southern Kuril Islands	土器 Pottery	深鉢形土器 Jar	口縁部 Rim
25970	—	南千島 Southern Kuril Islands	南千島 Southern Kuril Islands	土器 Pottery	深鉢形土器 Jar	胴部 Body
25971	—	南千島 Southern Kuril Islands	南千島 Southern Kuril Islands	土器 Pottery	深鉢形土器 Jar	胴部 Body
25972	Fig.66:9	南千島 Southern Kuril Islands	南千島 Southern Kuril Islands	土器 Pottery	深鉢形土器 Jar	口縁部 Rim
25973	Fig.66:10	南千島 Southern Kuril Islands	南千島 Southern Kuril Islands	土器 Pottery	深鉢形土器 Jar	口縁部 Rim
25974	—	南千島 Southern Kuril Islands	南千島 Southern Kuril Islands	土器 Pottery	深鉢形土器 Jar	胴部 Body
25975	Fig.66:11	南千島 Southern Kuril Islands	南千島 Southern Kuril Islands	土器 Pottery	深鉢形土器 Jar	口縁部 Rim
25976	—	南千島 Southern Kuril Islands	南千島 Southern Kuril Islands	土器 Pottery	深鉢形土器 Jar	胴部 Body

*82　貼付文はがれている部分多い，貼付文下に細い沈線，下部擬口縁

帰属考古学的文化・時期 Archaeological culture or period	素材 Material	長さ Length （mm）	幅 Breadth （mm）	厚さ Thickness （mm）	重量 Weight （g）	特記事項・備考 Remarks	標本番号 Specimen No
オホーツク文化後期 Late Okhotsk	砂粒の多い胎土 Sand-rich clay	（28.3）	（65.2）	6.9	（19.3）	*82	25951
オホーツク Okhotsk	砂粒の多い胎土 Sand-rich clay	（43.7）	（77.0）	6.9	（25.2）	外面付着炭化物	25952
オホーツク Okhotsk	砂粒の多い胎土 Sand-rich clay	（43.3）	（50.5）	12.2	（22.9）	内面ヨコナデ	25953
オホーツク Okhotsk	精良なマトリクスに礫が多量に含まれる胎土 Gravel-rich fine clay	（57.4）	（44.0）	12.2	（27.5）	内面ヨコナデ	25954
擦文 Satsumon	砂粒の多い胎土 Sand-rich clay	（49.2）	（51.0）	5.2	（14.0）	内外面摩耗	25955
続縄文文化前期 Early Epi-Jomon	砂粒の多い胎土 Sand-rich clay	（56.9）	（52.4）	9.5	（21.1）		25956
擦文 Satsumon	砂粒少なく精良な胎土 Fine clay containing only a small quantity of sand	（30.8）	（56.7）	（4.7）	（9.6）	ロクロ	25957
続縄文 Epi-Jomon	砂粒の多い胎土 Sand-rich clay	（34.0）	（49.9）	7.3	（16.6）	25939 と同一個体	25958
続縄文 Epi-Jomon	砂粒の多い胎土 Sand-rich clay	（53.6）	（33.6）	11.2	（20.4）		25959
続縄文文化前期 Early Epi-Jomon	砂粒の多い胎土 Sand-rich clay	（53.9）	（40.2）	6.6	（13.9）		25960
続縄文 Epi-Jomon	砂粒の多い胎土 Sand-rich clay	（43.5）	（41.3）	7.0	（11.4）	25944，25946，25983 と同一個体	25961
オホーツク Okhotsk	砂粒の多い胎土 Sand-rich clay	（50.9）	（42.5）	10.0	（27.2）		25962
続縄文 Epi-Jomon	砂粒の多い胎土 Sand-rich clay	（49.5）	（61.9）	7.4	（24.1）		25963
続縄文 Epi-Jomon	砂粒の多い胎土 Sand-rich clay	（44.5）	（55.8）	6.3	（19.5）		25964
オホーツク Okhotsk	砂粒少なく精良な胎土 Fine clay containing only a small quantity of sand	（49.2）	（54.1）	11.8	（23.0）	内面ヨコナデ	25965
オホーツク Okhotsk	精良なマトリクスに礫が多量に含まれる胎土 Gravel-rich fine clay	（49.9）	（29.1）	12.7	（15.1）	内面ヨコナデ	25966
不明 Unknown	砂粒の多い胎土 Sand-rich clay	（40.7）	（58.4）	5.4	（12.9）	外面付着炭化物	25967
オホーツク Okhotsk	砂粒の多い胎土 Sand-rich clay	（49.0）	（39.5）	10.7	（17.8）	内面～口唇部付着炭化物	25968
オホーツク Okhotsk	砂粒の多い胎土 Sand-rich clay	（50.4）	（39.2）	11.6	（21.2）		25969
続縄文 Epi-Jomon	砂粒の多い胎土 Sand-rich clay	（41.1）	（62.3）	6.6	（17.2）		25970
縄文後期 Late Jomon	砂粒の多い胎土 Sand-rich clay	（44.7）	（55.7）	10.9	（23.9）		25971
続縄文文化前期 Early Epi-Jomon	砂粒の多い胎土 Sand-rich clay	（40.2）	（42.3）	8.8	（16.3）		25972
オホーツク Okhotsk	砂粒の多い胎土 Sand-rich clay	（41.3）	（53.7）	11.9	（18.7）	内面ヨコナデ	25973
続縄文 Epi-Jomon	砂粒の多い胎土 Sand-rich clay	（43.0）	（39.1）	8.9	（13.5）		25974
オホーツク Okhotsk	砂粒の多い胎土 Sand-rich clay	（43.4）	（44.2）	9.9	（14.1）		25975
オホーツク Okhotsk	精良なマトリクスに礫が多量に含まれる胎土 Gravel-rich fine clay	（47.6）	（37.3）	13.6	（14.8）		25976

標本番号 Specimen No	図版番号 Figure No.	地域 Region	遺跡・地点 Site/location	種類 Specimen class	器種・分類群 Kind of artifact or taxa	残存部位 Material condition
25977	Fig.66:12	南千島 Southern Kuril Islands	南千島 Southern Kuril Islands	土器 Pottery	深鉢形土器 Jar	口縁部 Rim
25978	Fig.66:13	南千島 Southern Kuril Islands	南千島 Southern Kuril Islands	土器 Pottery	深鉢形土器 Jar	口縁部 Rim
25979	Fig.66:14	南千島 Southern Kuril Islands	南千島 Southern Kuril Islands	土器 Pottery	深鉢形土器 Jar	口縁部 Rim
25980	—	南千島 Southern Kuril Islands	南千島 Southern Kuril Islands	土器 Pottery	坏 Bowl	胴部 Body
25981	Fig.66:15	南千島 Southern Kuril Islands	南千島 Southern Kuril Islands	土器 Pottery	深鉢形土器 Jar	口縁部 Rim
25982	Fig.66:16	南千島 Southern Kuril Islands	南千島 Southern Kuril Islands	土器 Pottery	深鉢形土器 Jar	胴部 Body
25983	—	南千島 Southern Kuril Islands	南千島 Southern Kuril Islands	土器 Pottery	深鉢形土器 Jar	胴部 Body
25984	Fig.66:17	南千島 Southern Kuril Islands	南千島 Southern Kuril Islands	土器 Pottery	坏 Bowl	口縁部 Rim
25985	Fig.66:18	南千島 Southern Kuril Islands	南千島 Southern Kuril Islands	土器 Pottery	深鉢形土器 Jar	口縁部 Rim
25986	Fig.66:19	南千島 Southern Kuril Islands	南千島 Southern Kuril Islands	土器 Pottery	深鉢形土器 Jar	口縁部 Rim
25987	—	南千島 Southern Kuril Islands	南千島 Southern Kuril Islands	土器 Pottery	深鉢形土器 Jar	胴部 Body
25988	Fig.66:20	南千島 Southern Kuril Islands	南千島 Southern Kuril Islands	土器 Pottery	深鉢形土器 Jar	口縁部 Rim
25989	Fig.66:21	南千島 Southern Kuril Islands	南千島 Southern Kuril Islands	土器 Pottery	深鉢形土器 Jar	口縁部 Rim
25990	—	南千島 Southern Kuril Islands	南千島 Southern Kuril Islands	土器 Pottery	深鉢形土器 Jar	胴部 Body
25991	—	南千島 Southern Kuril Islands	南千島 Southern Kuril Islands	土器 Pottery	深鉢形土器 Jar	胴部 Body
25992	—	南千島 Southern Kuril Islands	南千島 Southern Kuril Islands	土器 Pottery	深鉢形土器 Jar	胴部 Body
25993	Fig.66:22	南千島 Southern Kuril Islands	南千島 Southern Kuril Islands	土器 Pottery	深鉢形土器 Jar	口縁部 Rim
25994	—	南千島 Southern Kuril Islands	南千島 Southern Kuril Islands	土器 Pottery	坏 Bowl	胴部 Body
25995	Fig.66:23	南千島 Southern Kuril Islands	南千島 Southern Kuril Islands	土器 Pottery	深鉢形土器 Jar	口縁部 Rim
25996	Fig.66:24	南千島 Southern Kuril Islands	南千島 Southern Kuril Islands	土器 Pottery	深鉢形土器 Jar	口縁部 Rim
25997	—	南千島 Southern Kuril Islands	南千島 Southern Kuril Islands	土器 Pottery	深鉢形土器 Jar	胴部 Body
25998	Fig.66:25	南千島 Southern Kuril Islands	南千島 Southern Kuril Islands	土器 Pottery	深鉢形土器 Jar	口縁部 Rim
25999	—	南千島 Southern Kuril Islands	南千島 Southern Kuril Islands	土器 Pottery	深鉢形土器 Jar	胴部 Body
26000	—	南千島 Southern Kuril Islands	択捉島 Etorofu Is.	動物遺存体 Animal remain	アザラシ Seal	完形 Perfect condition
26001	—	南千島 Southern Kuril Islands	択捉島 Etorofu Is.	動物遺存体 Animal remain	骨片 Bone fragment	部分 Part
26002	—	南千島 Southern Kuril Islands	択捉島 Etorofu Is.	動物遺存体 Animal remain	骨片 Bone fragment	部分 Part

*83　接着剤で他の破片と接合した痕跡あり，表面・割れ口に画仙紙のような痕跡が残る

帰属考古学的文化・時期 Archaeological culture or period	素材 Material	長さ Length (mm)	幅 Breadth (mm)	厚さ Thickness (mm)	重量 Weight (g)	特記事項・備考 Remarks	標本番号 Specimen No
続縄文文化前期 Early Epi-Jomon	砂粒の多い胎土 Sand-rich clay	(38.0)	(39.4)	8.8	(11.8)	外面に縄（L，R）側面圧痕，25978 と同一個体	25977
続縄文文化前期 Early Epi-Jomon	砂粒の多い胎土 Sand-rich clay	(34.5)	(48.3)	10.3	(15.0)	外面に縄（L，R）側面圧痕，25977 と同一個体	25978
オホーツク Okhotsk	砂粒の多い胎土 Sand-rich clay	(39.7)	(39.3)	11.3	(18.5)		25979
擦文 Satsumon	砂粒少なく精良な胎土 Fine clay containing only a small quantity of sand	(24.4)	(46.0)	4.4	(5.7)		25980
オホーツク Okhotsk	砂粒の多い胎土 Sand-rich clay	(26.3)	(42.7)	9.8	(14.3)	内面にも刻文	25981
オホーツク Okhotsk	砂粒の多い胎土 Sand-rich clay	(42.7)	(35.8)	6.0	(10.3)	スタンプ文の内部に付着炭化物	25982
続縄文 Epi-Jomon	砂粒の多い胎土 Sand-rich clay	(39.7)	(31.5)	7.2	(9.2)	25944，25946，25961 と同一個体	25983
擦文 Satsumon	砂粒の多い胎土 Sand-rich clay	(26.2)	(26.0)	5.3	(6.5)	*83	25984
オホーツク Okhotsk	砂粒の多い胎土 Sand-rich clay	(44.2)	(38.8)	8.1	(12.9)		25985
オホーツク Okhotsk	砂粒の多い胎土 Sand-rich clay	(32.5)	(37.4)	6.9	(14.1)	内外面付着炭化物，外面に縄（R）の側面圧痕	25986
縄文 Jomon	砂粒の多い胎土 Sand-rich clay	(37.0)	(31.5)	11.3	(9.8)	外面の縄文原体は R3 本以上を用いた直前段多条か	25987
オホーツク Okhotsk	精良なマトリクスに礫が多量に含まれる胎土 Gravel-rich fine clay	(32.3)	(34.7)	6.7	(7.8)		25988
オホーツク Okhotsk	砂粒の多い胎土 Sand-rich clay	(35.2)	(34.7)	14.4	(10.9)	内面ヨコナデ	25989
続縄文 Epi-Jomon	砂粒の多い胎土 Sand-rich clay	(41.3)	(37.4)	10.5	(14.1)		25990
不明 Unknown	砂粒の多い胎土 Sand-rich clay	(25.9)	(44.0)	(6.8)	(9.5)		25991
不明 Unknown	砂粒の多い胎土 Sand-rich clay	(37.5)	(30.7)	7.7	(10.4)		25992
オホーツク Okhotsk	砂粒の多い胎土 Sand-rich clay	(25.9)	(36.9)	6.3	(7.5)		25993
擦文 Satsumon	砂粒の多い胎土 Sand-rich clay	(32.6)	(41.7)	5.8	(8.2)		25994
オホーツク Okhotsk	砂粒の多い胎土 Sand-rich clay	(33.6)	(26.4)	8.3	(7.9)	内外面着炭化物，25996 と接合	25995
オホーツク Okhotsk	砂粒の多い胎土 Sand-rich clay	(27.4)	(33.7)	8.6	(9.4)	外面付着炭化物，25995 と接合	25996
不明 Unknown	砂粒の多い胎土 Sand-rich clay	(37.5)	(26.5)	(6.2)	(7.4)	*84	25997
オホーツク Okhotsk	砂粒の多い胎土 Sand-rich clay	(27.5)	(27.7)	8.4	(7.1)		25998
擦文 Satsumon	砂粒の多い胎土 Sand-rich clay	(29.7)	(27.3)	7.7	(5.6)	割れ口に接着剤で他の破片と接合した痕跡あり，内外面ハケメ調整	25999
不明 Unknown	肩甲骨 Scapula	85.4	80.1	18.7	18.1	孔あり，「エトロフ」の筆朱書きあり	26000
不明 Unknown	四肢骨 Limb bone	(120.4)	60.2	45.8	(44.7)	「エトロフ」の筆朱書きあり	26001
不明 Unknown	下顎骨 Mandible	(118.2)	33.2	23.6	(11.4)	「エトロフ」の筆朱書きあり	26002

*84　RL の長条縄文のため続縄文文化に帰属する可能性が高い

標本番号 Specimen No	図版番号 Figure No.	地域 Region	遺跡・地点 Site/location	種類 Specimen class	器種・分類群 Kind of artifact or taxa	残存部位 Material condition
26003	—	南千島 Southern Kuril Islands	択捉島 Etorofu Is.	動物遺存体 Animal remain	鳥 Bird	完形 Perfect condition
26004	—	南千島 Southern Kuril Islands	択捉島 Etorofu Is.	動物遺存体 Animal remain	骨片 Bone fragment	完形 Perfect condition
26005	—	南千島 Southern Kuril Islands	択捉島 Etorofu Is.	動物遺存体 Animal remain	アザラシ Seal	部分 Part
26006	—	南千島 Southern Kuril Islands	択捉島 Etorofu Is.	動物遺存体 Animal remain	骨片 Bone fragment	完形 Perfect condition
26007	—	南千島 Southern Kuril Islands	択捉島 Etorofu Is.	動物遺存体 Animal remain	骨片 Bone fragment	部分 Part
26008	—	南千島 Southern Kuril Islands	択捉島 Etorofu Is.	動物遺存体 Animal remain	骨片 Bone fragment	部分 Part
26009	—	南千島 Southern Kuril Islands	択捉島 Etorofu Is.	動物遺存体 Animal remain	骨片 Bone fragment	部分 Part
26010	—	南千島 Southern Kuril Islands	択捉島 Etorofu Is.	動物遺存体 Animal remain	骨片 Bone fragment	完形 Perfect condition
26011	—	南千島 Southern Kuril Islands	択捉島 Etorofu Is.	動物遺存体 Animal remain	骨片 Bone fragment	ほぼ完形 Near-perfect condition
26012	—	南千島 Southern Kuril Islands	択捉島 Etorofu Is.	動物遺存体 Animal remain	アザラシ Seal	完形 Perfect condition
26013	—	南千島 Southern Kuril Islands	択捉島 Etorofu Is.	動物遺存体 Animal remain	骨片 Bone fragment	完形 Perfect condition
27034	Fig.21:1	南千島 Southern Kuril Islands	国後島古釜布市街 Central Furukamappu, Kunashiri Is.	土器 Pottery	壺形土器 Pot	完形 Perfect condition
29362	Fig.18:2	南千島 Southern Kuril Islands	国後島古釜布 Furukamappu, Kunashiri Is.	土器 Pottery	深鉢形土器 Jar	底部 Bottom
29363	Fig.18:3	南千島 Southern Kuril Islands	国後島古釜布 Furukamappu, Kunashiri Is.	土器 Pottery	深鉢形土器 Jar	口縁部 Rim
29364	—	南千島 Southern Kuril Islands	国後島古釜布 Furukamappu, Kunashiri Is.	土器 Pottery	深鉢形土器 Jar	胴部 Body
29365	—	南千島 Southern Kuril Islands	国後島古釜布 Furukamappu, Kunashiri Is.	土器 Pottery	深鉢形土器 Jar	胴部 Body
29366	—	南千島 Southern Kuril Islands	国後島古釜布 Furukamappu, Kunashiri Is.	土器 Pottery	深鉢形土器 Jar	胴部 Body
29367	Fig.18:4	南千島 Southern Kuril Islands	国後島古釜布 Furukamappu, Kunashiri Is.	土器 Pottery	深鉢形土器 Jar	口縁部 Rim
29368	—	南千島 Southern Kuril Islands	国後島古釜布 Furukamappu, Kunashiri Is.	土器 Pottery	深鉢形土器 Jar	胴部 Body
29369	Fig.18:8	南千島 Southern Kuril Islands	国後島古釜布 Furukamappu, Kunashiri Is.	石器 Stone tool	尖頭器 Point	完形 Perfect condition
29403	—	南千島 Southern Kuril Islands	南千島貝塚 Shell midden, Southern Kuril Islands	石器 Stone tool	二次加工ある剥片 Retouched flake	完形 Perfect condition
29404	—	南千島 Southern Kuril Islands	南千島貝塚 Shell midden, Southern Kuril Islands	石器 Stone tool	礫 Pebble	完形 Perfect condition
29405	—	南千島 Southern Kuril Islands	南千島貝塚 Shell midden, Southern Kuril Islands	石器 Stone tool	剥片 Flake	完形 Perfect condition
29406	—	南千島 Southern Kuril Islands	南千島貝塚 Shell midden, Southern Kuril Islands	石器 Stone tool	二次加工ある剥片 Retouched flake	完形 Perfect condition
29407	—	南千島 Southern Kuril Islands	南千島貝塚 Shell midden, Southern Kuril Islands	石器 Stone tool	二次加工ある剥片 Retouched flake	完形 Perfect condition
29408	—	南千島 Southern Kuril Islands	南千島貝塚 Shell midden, Southern Kuril Islands	石器 Stone tool	剥片 Flake	部分 Part

*85　底部の一部が欠損，外綿ヨコナデ，把手あり，口唇部と突起状に列点，内面に「国後島古釜布市街出土名取」とペン書きされたラベルあり

帰属考古学的文化・時期 Archaeological culture or period	素材 Material	長さ Length (mm)	幅 Breadth (mm)	厚さ Thickness (mm)	重量 Weight (g)	特記事項・備考 Remarks	標本番号 Specimen No
不明 Unknown	鳥 Aves	101.4	20.8	16.8	5.1	「エトロフ」の筆朱書きあり	26003
不明 Unknown	骨 Bone	65.5	14.6	10.7	7.0	「エトロフ」の筆朱書きあり	26004
不明 Unknown	アザラシ Seal	(127.1)	(47.0)	31.4	(23.1)	「エトロフ」の筆朱書きあり	26005
不明 Unknown	椎骨 Vertebra	35.6	65.8	214.0	30.3		26006
不明 Unknown	椎骨 Vertebra	18.8	74.9	(131.9)	(15.1)	「エトロフ」の筆朱書きあり	26007
不明 Unknown	椎骨 Vertebra	74.2	74.0	(89.8)	(59.99	「エトロフ」の筆朱書きあり	26008
不明 Unknown	椎骨 Vertebra	46.6	56.7	(59.0)	(13.8)		26009
不明 Unknown	椎骨 Vertebra	40.6	56.8	41.6	9.7	「エトロフ」の筆朱書きあり	26010
不明 Unknown	椎骨 Vertebra	25.5	(62.6)	(52.0)	(7.1)	「エトロフ」の筆朱書きあり	26011
不明 Unknown	大腿骨 Femur	63.1	41.6	20.8	13.2	「エトロフ」の筆朱書きあり	26012
不明 Unknown	椎骨 Vertebra	30.4	44.0	72.9	6.0	「エトロフ」の筆朱書きあり	26013
続縄文またはオホーツク Epi-Jomon or Okhotsk	砂粒の多い胎土 Sand-rich clay	95.8	60.3	4.8	108.3	*85	27034
不明 Unknown	砂粒の多い胎土 Sand-rich clay	(33.9)	(71.1)	7.5	(40.9)	*86	29362
続縄文文化前期 Early Epi-Jomon	砂粒の多い胎土 Sand-rich clay	(56.4)	(50.0)	9.3	(30.8)	*86	29363
縄文または続縄文 Jomon or Epi-Jomon	砂粒の多い胎土 Sand-rich clay	(61.2)	(56.6)	10.5	(32.7)	筆朱書きで「國後　東拂郡　フルカマフノ」の注記あり	29364
オホーツク文化中期 Middle Okhotsk	砂粒の多い胎土 Sand-rich clay	(39.6)	(45.8)	7.4	(18.1)	「國後　東佛郡　フルカマフノ」の筆朱書きあり	29365
オホーツク文化後期 Late Okhotsk	砂粒の多い胎土 Sand-rich clay	(49.9)	(62.0)	4.8	(17.5)	「國後　東佛郡　フルカマフノ」の筆朱書きあり，外面付着炭化物	29366
オホーツク文化中期 Middle Okhotsk	砂粒の多い胎土 Sand-rich clay	(36.9)	(42.7)	6.1	(14.2)	「國後　東佛郡　フルカマフノ」の筆朱書きあり	29367
縄文または続縄文 Jomon or Epi-Jomon	砂粒の多い胎土 Sand-rich clay	(31.6)	(28.4)	8.0	(6.7)	「國後」の筆朱書きあり	29368
不明 Unknown	黒曜石 Obsidian	57.8	27.0	6.7	9.6		29369
不明 Unknown	凝灰岩 Tuff	108.7	54.9	20.1	131.3	表面摩耗	29403
不明 Unknown	安山岩 Andesite	84.9	46.6	19.3	118.1		29404
不明 Unknown	頁岩 Shale	63.4	81.5	22.6	84.4		29405
不明 Unknown	頁岩 Shale	82.0	50.1	6.9	31.2		29406
不明 Unknown	玄武岩 Basalt	87.1	104.7	14.2	121.9		29407
不明 Unknown	頁岩 Shale	(68.5)	39.7	16.0	(40.3)		29408

*86　筆朱書きで「國後　東拂郡　フルカマフノ」の注記あり，外面一部剥落

標本番号 Specimen No	図版番号 Figure No.	地域 Region	遺跡・地点 Site/location	種類 Specimen class	器種・分類群 Kind of artifact or taxa	残存部位 Material condition
29409	—	南千島 Southern Kuril Islands	南千島貝塚 Shell midden, Southern Kuril Islands	石器 Stone tool	使用痕ある剥片 Utilized flake	完形 Perfect condition
29410	—	南千島 Southern Kuril Islands	南千島貝塚 Shell midden, Southern Kuril Islands	石器 Stone tool	剥片 Flake	完形 Perfect condition
29411	—	南千島 Southern Kuril Islands	南千島貝塚 Shell midden, Southern Kuril Islands	石器 Stone tool	使用痕ある剥片 Utilized flake	完形 Perfect condition
29412	—	南千島 Southern Kuril Islands	南千島貝塚 Shell midden, Southern Kuril Islands	石器 Stone tool	剥片 Flake	完形 Perfect condition
29413	—	南千島 Southern Kuril Islands	南千島貝塚 Shell midden, Southern Kuril Islands	石器 Stone tool	剥片 Flake	完形 Perfect condition
29414	—	南千島 Southern Kuril Islands	南千島貝塚 Shell midden, Southern Kuril Islands	石器 Stone tool	剥片 Flake	部分 Part
29415	—	南千島 Southern Kuril Islands	南千島貝塚 Shell midden, Southern Kuril Islands	石器 Stone tool	剥片 Flake	完形 Perfect condition
29416	—	南千島 Southern Kuril Islands	南千島貝塚 Shell midden, Southern Kuril Islands	石器 Stone tool	二次加工ある剥片 Retouched flake	完形 Perfect condition
29417	—	南千島 Southern Kuril Islands	南千島貝塚 Shell midden, Southern Kuril Islands	石器 Stone tool	礫 Pebble	完形 Perfect condition
29418	—	南千島 Southern Kuril Islands	南千島貝塚 Shell midden, Southern Kuril Islands	石器 Stone tool	剥片 Flake	完形 Perfect condition
29419	—	南千島 Southern Kuril Islands	南千島貝塚 Shell midden, Southern Kuril Islands	石器 Stone tool	使用痕ある剥片 Utilized flake	完形 Perfect condition
29420	—	南千島 Southern Kuril Islands	南千島貝塚 Shell midden, Southern Kuril Islands	石器 Stone tool	剥片 Flake	完形 Perfect condition
29421	—	南千島 Southern Kuril Islands	南千島貝塚 Shell midden, Southern Kuril Islands	石器 Stone tool	使用痕ある剥片 Utilized flake	完形 Perfect condition
29422	—	南千島 Southern Kuril Islands	南千島貝塚 Shell midden, Southern Kuril Islands	石器 Stone tool	剥片 Flake	完形 Perfect condition
29423	—	南千島 Southern Kuril Islands	南千島貝塚 Shell midden, Southern Kuril Islands	石器 Stone tool	剥片 Flake	完形 Perfect condition
29424	—	南千島 Southern Kuril Islands	南千島貝塚 Shell midden, Southern Kuril Islands	石器 Stone tool	剥片 Flake	完形 Perfect condition
29425	—	南千島 Southern Kuril Islands	南千島貝塚 Shell midden, Southern Kuril Islands	石器 Stone tool	剥片 Flake	完形 Perfect condition
29426	—	南千島 Southern Kuril Islands	南千島貝塚 Shell midden, Southern Kuril Islands	石器 Stone tool	楔形石器 Wedging piece	完形 Perfect condition
29427	—	南千島 Southern Kuril Islands	南千島貝塚 Shell midden, Southern Kuril Islands	石器 Stone tool	礫 Pebble	完形 Perfect condition
29428	—	南千島 Southern Kuril Islands	南千島貝塚 Shell midden, Southern Kuril Islands	石器 Stone tool	礫 Pebble	完形 Perfect condition
29429	—	南千島 Southern Kuril Islands	南千島貝塚 Shell midden, Southern Kuril Islands	石器 Stone tool	二次加工ある剥片 Retouched flake	基部 Base
29430	—	南千島 Southern Kuril Islands	南千島貝塚 Shell midden, Southern Kuril Islands	石器 Stone tool	剥片 Flake	完形 Perfect condition
29431	—	南千島 Southern Kuril Islands	南千島貝塚 Shell midden, Southern Kuril Islands	石器 Stone tool	石斧 Axe/adze	完形 Perfect condition
29432	—	南千島 Southern Kuril Islands	南千島貝塚 Shell midden, Southern Kuril Islands	石器 Stone tool	剥片 Flake	完形 Perfect condition
29433	—	南千島 Southern Kuril Islands	南千島貝塚 Shell midden, Southern Kuril Islands	石器 Stone tool	使用痕ある剥片 Utilized flake	完形 Perfect condition
29434	—	南千島 Southern Kuril Islands	南千島貝塚 Shell midden, Southern Kuril Islands	石器 Stone tool	剥片 Flake	完形 Perfect condition
29435	—	南千島 Southern Kuril Islands	南千島貝塚 Shell midden, Southern Kuril Islands	石器 Stone tool	剥片 Flake	末端部 End part
29436	—	南千島 Southern Kuril Islands	南千島貝塚 Shell midden, Southern Kuril Islands	石器 Stone tool	使用痕ある剥片 Utilized flake	完形 Perfect condition

帰属考古学的文化・時期 Archaeological culture or period	素材 Material	長さ Length (mm)	幅 Breadth (mm)	厚さ Thickness (mm)	重量 Weight (g)	特記事項・備考 Remarks	標本番号 Specimen No
不明 Unknown	頁岩 Shale	53.5	55.7	19.8	48.9		29409
不明 Unknown	頁岩 Shale	82.6	61.8	25.4	127.2		29410
不明 Unknown	安山岩 Andesite	62.4	86.7	12.8	67.3		29411
不明 Unknown	玄武岩 Basalt	70.7	79.8	13.8	55.0		29412
不明 Unknown	頁岩 Shale	63.5	58.6	18.5	67.3		29413
不明 Unknown	緑色凝灰岩 Green tuff	(49.4)	48.4	20.6	(39.8)		29414
不明 Unknown	頁岩 Shale	54.1	53.6	11.2	18.3		29415
不明 Unknown	頁岩 Shale	84.7	50.1	12.1	37.9		29416
不明 Unknown	粘板岩 Slate	97.6	72.1	6.7	67.3		29417
不明 Unknown	チャート Chert	56.9	59.9	10.5	29.0		29418
不明 Unknown	頁岩 Shale	74.9	33.1	11.1	21.6		29419
不明 Unknown	頁岩 Shale	48.6	47.8	8.4	18.9		29420
不明 Unknown	頁岩 Shale	65.5	38.3	16.5	22.0		29421
不明 Unknown	頁岩 Shale	41.9	44.5	9.0	15.5		29422
不明 Unknown	頁岩 Shale	62.8	48.2	9.5	24.3		29423
不明 Unknown	チャート Chert	65.6	63.6	17.1	46.0		29424
不明 Unknown	頁岩 Shale	68.5	42.7	7.4	13.5		29425
不明 Unknown	頁岩 Shale	54.4	79.1	22.7	83.5		29426
不明 Unknown	頁岩 Shale	49.8	71.2	11.0	42.4		29427
不明 Unknown	安山岩 Andesite	41.7	38.3	21.9	29.8		29428
不明 Unknown	頁岩 Shale	(53.4)	44.9	12.3	(22.6)		29429
不明 Unknown	頁岩 Shale	46.1	37.6	7.7	11.4		29430
不明 Unknown	砂岩 Sandstone	58.1	27.9	7.7	11.7	礫素材，刃部のみ研磨	29431
不明 Unknown	頁岩 Shale	35.5	57.5	8.5	18.4		29432
不明 Unknown	頁岩 Shale	36.3	44.5	11.7	13.2		29433
不明 Unknown	頁岩 Shale	52.3	40.7	10.1	11.7		29434
不明 Unknown	頁岩 Shale	(47.6)	52.0	11.6	(32.3)		29435
不明 Unknown	頁岩 Shale	42.7	50.2	13.1	26.8		29436

標本番号 Specimen No	図版番号 Figure No.	地域 Region	遺跡・地点 Site/location	種類 Specimen class	器種・分類群 Kind of artifact or taxa	残存部位 Material condition
29437	—	南千島 Southern Kuril Islands	南千島貝塚 Shell midden, Southern Kuril Islands	石器 Stone tool	剥片 Flake	完形 Perfect condition
29438	—	南千島 Southern Kuril Islands	南千島貝塚 Shell midden, Southern Kuril Islands	石器 Stone tool	剥片 Flake	完形 Perfect condition
29439	—	南千島 Southern Kuril Islands	南千島貝塚 Shell midden, Southern Kuril Islands	石器 Stone tool	剥片 Flake	末端部 End part
29440	—	南千島 Southern Kuril Islands	南千島貝塚 Shell midden, Southern Kuril Islands	石器 Stone tool	石匙 Knobbed scraper	完形 Perfect condition
29441	—	南千島 Southern Kuril Islands	南千島貝塚 Shell midden, Southern Kuril Islands	石器 Stone tool	剥片 Flake	完形 Perfect condition
29442	—	南千島 Southern Kuril Islands	南千島貝塚 Shell midden, Southern Kuril Islands	石器 Stone tool	剥片 Flake	完形 Perfect condition
29443	—	南千島 Southern Kuril Islands	南千島貝塚 Shell midden, Southern Kuril Islands	石器 Stone tool	剥片 Flake	末端部 End part
29444	—	南千島 Southern Kuril Islands	南千島貝塚 Shell midden, Southern Kuril Islands	石器 Stone tool	剥片 Flake	完形 Perfect condition
29445	—	南千島 Southern Kuril Islands	南千島貝塚 Shell midden, Southern Kuril Islands	石器 Stone tool	二次加工ある剥片 Retouched flake	完形 Perfect condition
29446	—	南千島 Southern Kuril Islands	南千島貝塚 Shell midden, Southern Kuril Islands	石器 Stone tool	剥片 Flake	部分 Part
29447	—	南千島 Southern Kuril Islands	南千島貝塚 Shell midden, Southern Kuril Islands	石器 Stone tool	剥片 Flake	完形 Perfect condition
29448	—	南千島 Southern Kuril Islands	南千島貝塚 Shell midden, Southern Kuril Islands	石器 Stone tool	剥片 Flake	完形 Perfect condition
29449	—	南千島 Southern Kuril Islands	南千島貝塚 Shell midden, Southern Kuril Islands	石器 Stone tool	剥片 Flake	完形 Perfect condition
29450	—	南千島 Southern Kuril Islands	南千島貝塚 Shell midden, Southern Kuril Islands	石器 Stone tool	剥片 Flake	末端部 End part
29451	—	南千島 Southern Kuril Islands	南千島貝塚 Shell midden, Southern Kuril Islands	石器 Stone tool	剥片 Flake	部分 Part
29452	—	南千島 Southern Kuril Islands	南千島貝塚 Shell midden, Southern Kuril Islands	石器 Stone tool	剥片 Flake	完形 Perfect condition
29453	—	南千島 Southern Kuril Islands	南千島貝塚 Shell midden, Southern Kuril Islands	石器 Stone tool	剥片 Flake	完形 Perfect condition
29454	—	南千島 Southern Kuril Islands	南千島貝塚 Shell midden, Southern Kuril Islands	石器 Stone tool	剥片 Flake	基部 Base
29455	—	南千島 Southern Kuril Islands	南千島貝塚 Shell midden, Southern Kuril Islands	石器 Stone tool	礫 Pebble	完形 Perfect condition
29456	—	南千島 Southern Kuril Islands	南千島貝塚 Shell midden, Southern Kuril Islands	石器 Stone tool	二次加工ある剥片 Retouched flake	完形 Perfect condition
29457	—	南千島 Southern Kuril Islands	南千島貝塚 Shell midden, Southern Kuril Islands	石器 Stone tool	礫 Pebble	部分 Part
29458	—	南千島 Southern Kuril Islands	南千島貝塚 Shell midden, Southern Kuril Islands	石器 Stone tool	剥片 Flake	完形 Perfect condition
29459	—	南千島 Southern Kuril Islands	南千島貝塚 Shell midden, Southern Kuril Islands	石器 Stone tool	剥片 Flake	完形 Perfect condition
29460	—	南千島 Southern Kuril Islands	南千島貝塚 Shell midden, Southern Kuril Islands	石器 Stone tool	剥片 Flake	末端部 End part
29461	—	南千島 Southern Kuril Islands	南千島貝塚 Shell midden, Southern Kuril Islands	石器 Stone tool	剥片 Flake	部分 Part
29462	—	南千島 Southern Kuril Islands	南千島貝塚 Shell midden, Southern Kuril Islands	石器 Stone tool	剥片 Flake	完形 Perfect condition
29463	—	南千島 Southern Kuril Islands	南千島貝塚 Shell midden, Southern Kuril Islands	石器 Stone tool	剥片 Flake	末端部 End part
29464	—	南千島 Southern Kuril Islands	南千島貝塚 Shell midden, Southern Kuril Islands	石器 Stone tool	剥片 Flake	完形 Perfect condition

帰属考古学的文化・時期 Archaeological culture or period	素材 Material	長さ Length (mm)	幅 Breadth (mm)	厚さ Thickness (mm)	重量 Weight (g)	特記事項・備考 Remarks	標本番号 Specimen No
不明 Unknown	頁岩 Shale	39.9	70.7	14.2	27.9		29437
不明 Unknown	凝灰岩 Tuff	70.1	36.2	12.4	28.6		29438
不明 Unknown	頁岩 Shale	(59.0)	47.4	5.2	(14.1)		29439
不明 Unknown	頁岩 Shale	75.2	42.8	12.6	29.0		29440
不明 Unknown	頁岩 Shale	39.7	43.8	11.0	13.8		29441
不明 Unknown	頁岩 Shale	53.6	25.7	5.7	10.5		29442
不明 Unknown	頁岩 Shale	(45.5)	39.8	10.1	(13.1)	「国後東拂郡フルカマフノ」の筆朱書きあり	29443
不明 Unknown	頁岩 Shale	34.3	28.0	5.0	4.8		29444
不明 Unknown	頁岩 Shale	58.4	23.5	12.8	16.4		29445
不明 Unknown	凝灰岩 Tuff	41.4	(47.5)	17.5	(19.5)		29446
不明 Unknown	頁岩 Shale	47.1	40.7	6.5	10.5		29447
不明 Unknown	チャート Chert	42.8	32.1	9.5	11.9		29448
不明 Unknown	頁岩 Shale	50.5	35.0	13.1	22.7	表面摩耗	29449
不明 Unknown	頁岩 Shale	(45.7)	43.8	14.8	(18.9)		29450
不明 Unknown	頁岩 Shale	(41.0)	39.0	13.5	(18.0)		29451
不明 Unknown	頁岩 Shale	35.8	25.4	11.0	9.0		29452
不明 Unknown	頁岩 Shale	54.9	44.5	13.2	30.9		29453
不明 Unknown	頁岩 Shale	(36.5)	34.9	10.6	(17.3)		29454
不明 Unknown	安山岩 Andesite	49.4	35.0	8.9	22.4		29455
不明 Unknown	頁岩 Shale	59.0	45.6	15.3	30.6		29456
不明 Unknown	泥岩 Mudstone	(35.1)	51.1	7.0	(19.1)		29457
不明 Unknown	頁岩 Shale	48.7	34.1	7.6	11.3		29458
不明 Unknown	頁岩 Shale	55.1	29.4	9.8	16.5		29459
不明 Unknown	頁岩 Shale	(52.0)	28.1	8.5	(12.5)		29460
不明 Unknown	安山岩 Andesite	(68.1)	(35.7)	15.0	(35.5)		29461
不明 Unknown	頁岩 Shale	33.4	44.3	6.6	8.3		29462
不明 Unknown	頁岩 Shale	(42.9)	(53.9)	9.3	(12.7)		29463
不明 Unknown	黒曜石 Obsidian	43.0	28.9	10.9	9.0		29464

標本番号 Specimen No	図版番号 Figure No.	地域 Region	遺跡・地点 Site/location	種類 Specimen class	器種・分類群 Kind of artifact or taxa	残存部位 Material condition
29465	—	南千島 Southern Kuril Islands	南千島貝塚 Shell midden, Southern Kuril Islands	石器 Stone tool	剥片 Flake	完形 Perfect condition
29466	—	南千島 Southern Kuril Islands	南千島貝塚 Shell midden, Southern Kuril Islands	石器 Stone tool	剥片 Flake	完形 Perfect condition
29467	—	南千島 Southern Kuril Islands	南千島貝塚 Shell midden, Southern Kuril Islands	石器 Stone tool	剥片 Flake	完形 Perfect condition
29468	—	南千島 Southern Kuril Islands	南千島貝塚 Shell midden, Southern Kuril Islands	石器 Stone tool	剥片 Flake	完形 Perfect condition
29469	—	南千島 Southern Kuril Islands	南千島貝塚 Shell midden, Southern Kuril Islands	石器 Stone tool	二次加工ある剥片 Retouched flake	完形 Perfect condition
29470	—	南千島 Southern Kuril Islands	南千島貝塚 Shell midden, Southern Kuril Islands	石器 Stone tool	石核 Core	部分 Part
29471	—	南千島 Southern Kuril Islands	南千島貝塚 Shell midden, Southern Kuril Islands	石器 Stone tool	スクレイパー Scraper	完形 Perfect condition
29472	—	南千島 Southern Kuril Islands	南千島貝塚 Shell midden, Southern Kuril Islands	石器 Stone tool	剥片 Flake	完形 Perfect condition
29473	—	南千島 Southern Kuril Islands	南千島貝塚 Shell midden, Southern Kuril Islands	石器 Stone tool	礫 Pebble	完形 Perfect condition
29474	—	南千島 Southern Kuril Islands	南千島貝塚 Shell midden, Southern Kuril Islands	石器 Stone tool	剥片 Flake	末端部 End part
29475	—	南千島 Southern Kuril Islands	南千島貝塚 Shell midden, Southern Kuril Islands	石器 Stone tool	剥片 Flake	完形 Perfect condition
29476	—	南千島 Southern Kuril Islands	南千島貝塚 Shell midden, Southern Kuril Islands	石器 Stone tool	剥片 Flake	部分 Part
29477	—	南千島 Southern Kuril Islands	南千島貝塚 Shell midden, Southern Kuril Islands	石器 Stone tool	剥片 Flake	完形 Perfect condition
29478	—	南千島 Southern Kuril Islands	南千島貝塚 Shell midden, Southern Kuril Islands	石器 Stone tool	礫 Pebble	完形 Perfect condition
29479	—	南千島 Southern Kuril Islands	南千島貝塚 Shell midden, Southern Kuril Islands	石器 Stone tool	剥片 Flake	基部 Base
29480	—	南千島 Southern Kuril Islands	南千島貝塚 Shell midden, Southern Kuril Islands	石器 Stone tool	剥片 Flake	完形 Perfect condition
29481	—	南千島 Southern Kuril Islands	南千島貝塚 Shell midden, Southern Kuril Islands	石器 Stone tool	剥片 Flake	完形 Perfect condition
29482	—	南千島 Southern Kuril Islands	南千島貝塚 Shell midden, Southern Kuril Islands	石器 Stone tool	礫 Pebble	完形 Perfect condition
29483	—	南千島 Southern Kuril Islands	南千島貝塚 Shell midden, Southern Kuril Islands	石器 Stone tool	剥片 Flake	部分 Part
29484	—	南千島 Southern Kuril Islands	南千島貝塚 Shell midden, Southern Kuril Islands	石器 Stone tool	剥片 Flake	完形 Perfect condition
29485	—	南千島 Southern Kuril Islands	南千島貝塚 Shell midden, Southern Kuril Islands	石器 Stone tool	剥片 Flake	末端部 End part
29486	—	南千島 Southern Kuril Islands	南千島貝塚 Shell midden, Southern Kuril Islands	石器 Stone tool	ガン・フリント Gun flint	完形 Perfect condition
29487	—	南千島 Southern Kuril Islands	南千島貝塚 Shell midden, Southern Kuril Islands	石器 Stone tool	石核 Core	完形 Perfect condition
29488	—	南千島 Southern Kuril Islands	南千島貝塚 Shell midden, Southern Kuril Islands	石器 Stone tool	剥片 Flake	完形 Perfect condition
29489	—	南千島 Southern Kuril Islands	南千島貝塚 Shell midden, Southern Kuril Islands	石器 Stone tool	剥片 Flake	完形 Perfect condition
29490	—	南千島 Southern Kuril Islands	南千島貝塚 Shell midden, Southern Kuril Islands	石器 Stone tool	剥片 Flake	完形 Perfect condition
29491	—	南千島 Southern Kuril Islands	南千島貝塚 Shell midden, Southern Kuril Islands	石器 Stone tool	尖頭器 Point	基部 Base
29492	—	南千島 Southern Kuril Islands	南千島貝塚 Shell midden, Southern Kuril Islands	石器 Stone tool	剥片 Flake	部分 Part

帰属考古学的文化・時期 Archaeological culture or period	素材 Material	長さ Length (mm)	幅 Breadth (mm)	厚さ Thickness (mm)	重量 Weight (g)	特記事項・備考 Remarks	標本番号 Specimen No
不明 Unknown	安山岩 Andesite	51.6	43.9	7.6	18.0		29465
不明 Unknown	頁岩 Shale	38.4	44.1	8.8	12.7		29466
不明 Unknown	頁岩 Shale	49.8	36.1	13.0	14.7		29467
不明 Unknown	頁岩 Shale	68.4	39.7	10.9	25.5		29468
不明 Unknown	安山岩 Andesite	72.2	38.9	9.8	18.6		29469
不明 Unknown	チャート Chert	(50.3)	40.0	12.6	(32.1)		29470
不明 Unknown	頁岩 Shale	49.9	33.5	9.5	16.7	筆朱書きで「F-M H-23」の注記あり	29471
不明 Unknown	頁岩 Shale	43.4	55.4	13.7	21.0		29472
不明 Unknown	砂岩 Sandstone	37.4	30.1	7.8	9.5		29473
不明 Unknown	頁岩 Shale	(44.0)	45.4	7.6	(10.7)		29474
不明 Unknown	頁岩 Shale	45.1	46.9	15.3	25.4		29475
不明 Unknown	頁岩 Shale	(33.5)	48.1	11.9	(17.6)		29476
不明 Unknown	頁岩 Shale	43.0	43.5	10.7	15.0		29477
不明 Unknown	凝灰岩 Tuff	60.2	16.0	6.2	7.1		29478
不明 Unknown	頁岩 Shale	(37.6)	45.4	10.5	(16.5)		29479
不明 Unknown	頁岩 Shale	58.8	25.2	11.6	15.2		29480
不明 Unknown	頁岩 Shale	42.7	20.2	9.0	8.8		29481
不明 Unknown	凝灰岩 Tuff	58.2	13.3	11.1	8.1		29482
不明 Unknown	頁岩 Shale	(21.8)	(59.1)	8.2	(8.8)		29483
不明 Unknown	頁岩 Shale	35.8	39.6	8.0	7.0		29484
不明 Unknown	頁岩 Shale	(34.7)	38.7	5.5	(4.3)		29485
不明 Unknown	頁岩 Shale	32.3	27.3	10.9	10.7		29486
不明 Unknown	頁岩 Shale	49.3	39.1	11.0	14.3		29487
不明 Unknown	頁岩 Shale	35.0	37.2	37.3	9.1		29488
不明 Unknown	頁岩 Shale	49.5	28.6	4.3	5.6		29489
不明 Unknown	頁岩 Shale	40.0	38.3	2.2	3.2		29490
不明 Unknown	頁岩 Shale	(34.1)	27.9	8.9	(8.5)	表面摩耗	29491
不明 Unknown	凝灰岩 Tuff	(29.6)	54.0	10.3	(12.6)		29492

標本番号 Specimen No	図版番号 Figure No.	地域 Region	遺跡・地点 Site/location	種類 Specimen class	器種・分類群 Kind of artifact or taxa	残存部位 Material condition
29493	—	南千島 Southern Kuril Islands	南千島貝塚 Shell midden, Southern Kuril Islands	石器 Stone tool	礫片 Pebble fragment	完形 Perfect condition
29494	—	南千島 Southern Kuril Islands	南千島貝塚 Shell midden, Southern Kuril Islands	動物遺存体 Animal remain	動物遺存体 Animal remain	部分 Part
29495	—	南千島 Southern Kuril Islands	南千島貝塚 Shell midden, Southern Kuril Islands	石器 Stone tool	剥片 Flake	完形 Perfect condition
29496	—	南千島 Southern Kuril Islands	南千島貝塚 Shell midden, Southern Kuril Islands	石器 Stone tool	剥片 Flake	完形 Perfect condition
29497	—	南千島 Southern Kuril Islands	南千島貝塚 Shell midden, Southern Kuril Islands	石器 Stone tool	剥片 Flake	部分 Part
29498	—	南千島 Southern Kuril Islands	南千島貝塚 Shell midden, Southern Kuril Islands	石器 Stone tool	剥片 Flake	完形 Perfect condition
29499	—	南千島 Southern Kuril Islands	南千島貝塚 Shell midden, Southern Kuril Islands	石器 Stone tool	剥片 Flake	完形 Perfect condition
29500	—	南千島 Southern Kuril Islands	南千島貝塚 Shell midden, Southern Kuril Islands	石器 Stone tool	剥片 Flake	末端部 End part
29501	—	南千島 Southern Kuril Islands	南千島貝塚 Shell midden, Southern Kuril Islands	石器 Stone tool	礫 Pebble	部分 Part
29502	—	南千島 Southern Kuril Islands	南千島貝塚 Shell midden, Southern Kuril Islands	石器 Stone tool	剥片 Flake	基部 Base
29503	—	南千島 Southern Kuril Islands	南千島貝塚 Shell midden, Southern Kuril Islands	石器 Stone tool	剥片 Flake	完形 Perfect condition
29504	—	南千島 Southern Kuril Islands	南千島貝塚 Shell midden, Southern Kuril Islands	石器 Stone tool	礫 Pebble	完形 Perfect condition
29505	—	南千島 Southern Kuril Islands	南千島貝塚 Shell midden, Southern Kuril Islands	石器 Stone tool	剥片 Flake	完形 Perfect condition
29506	—	南千島 Southern Kuril Islands	南千島貝塚 Shell midden, Southern Kuril Islands	石器 Stone tool	珪化木 Petrified wood	部分 Part
29507	—	南千島 Southern Kuril Islands	南千島貝塚 Shell midden, Southern Kuril Islands	石器 Stone tool	礫 Pebble	部分 Part
29508	—	南千島 Southern Kuril Islands	南千島貝塚 Shell midden, Southern Kuril Islands	石器 Stone tool	石斧 Axe/adze	完形 Perfect condition
29509	—	南千島 Southern Kuril Islands	南千島貝塚 Shell midden, Southern Kuril Islands	石器 Stone tool	礫 Pebble	部分 Part
29510	—	南千島 Southern Kuril Islands	南千島貝塚 Shell midden, Southern Kuril Islands	石器 Stone tool	礫 Pebble	完形 Perfect condition
29511	—	南千島 Southern Kuril Islands	南千島貝塚 Shell midden, Southern Kuril Islands	石器 Stone tool	アンモナイト化石 Ammonite fossil	部分 Part
29512	—	南千島 Southern Kuril Islands	南千島貝塚 Shell midden, Southern Kuril Islands	石器 Stone tool	礫 Pebble	完形 Perfect condition
29513	—	南千島 Southern Kuril Islands	南千島貝塚 Shell midden, Southern Kuril Islands	石器 Stone tool	礫 Pebble	完形 Perfect condition
29514	—	南千島 Southern Kuril Islands	南千島貝塚 Shell midden, Southern Kuril Islands	石器 Stone tool	礫 Pebble	完形 Perfect condition
29515	—	南千島 Southern Kuril Islands	南千島貝塚 Shell midden, Southern Kuril Islands	石器 Stone tool	礫 Pebble	完形 Perfect condition
29516	—	南千島 Southern Kuril Islands	南千島貝塚 Shell midden, Southern Kuril Islands	石器 Stone tool	礫 Pebble	完形 Perfect condition
29517	—	南千島 Southern Kuril Islands	南千島貝塚 Shell midden, Southern Kuril Islands	石器 Stone tool	礫 Pebble	完形 Perfect condition
29518	—	南千島 Southern Kuril Islands	南千島貝塚 Shell midden, Southern Kuril Islands	石器 Stone tool	礫 Pebble	部分 Part
29519	—	南千島 Southern Kuril Islands	南千島貝塚 Shell midden, Southern Kuril Islands	石器 Stone tool	石核 Core	完形 Perfect condition
29520	—	南千島 Southern Kuril Islands	南千島貝塚 Shell midden, Southern Kuril Islands	石器 Stone tool	スクレイパー Scraper	完形 Perfect condition

帰属考古学的文化・時期 Archaeological culture or period	素材 Material	長さ Length （mm）	幅 Breadth （mm）	厚さ Thickness （mm）	重量 Weight （g）	特記事項・備考 Remarks	標本番号 Specimen No
不明 Unknown	安山岩 Andesite	24.6	35.3	3.9	3.6		29493
不明 Unknown	四肢骨？ Limb bone?	（48.1）	（12.9）	6.7	（3.6）		29494
不明 Unknown	チャート Chert	34.3	21.8	8.8	5.4		29495
不明 Unknown	頁岩 Shale	33.9	37.5	6.9	6.8		29496
不明 Unknown	頁岩 Shale	（23.8）	42.9	8.3	（9.3）		29497
不明 Unknown	頁岩 Shale	25.0	39.1	5.1	3.6		29498
不明 Unknown	頁岩 Shale	39.1	34.2	8.2	7.2		29499
不明 Unknown	頁岩 Shale	（45.2）	24.3	5.8	（4.1）		29500
不明 Unknown	黒曜石 Obsidian	（25.6）	40.2	8.5	（5.2）		29501
不明 Unknown	頁岩 Shale	31.9	20.5	6.4	（2.6）		29502
不明 Unknown	玄武岩 Basalt	26.0	32.8	6.0	3.9		29503
不明 Unknown	砂岩 Sandstone	33.5	29.0	8.8	5.5		29504
不明 Unknown	チャート Chert	27.3	28.7	4.1	2.4		29505
不明 Unknown	珪化木 Petrified wood	102.1	23.2	14.7	（67.7）		29506
不明 Unknown	メノウ Agate	（49.8）	37.7	5.5	（21.2）		29507
不明 Unknown	緑色凝灰岩 Green tuff	72.4	29.9	14.6	44.2		29508
不明 Unknown	粘板岩 Slate	（139.9）	33.7	15.3	（91.6）		29509
不明 Unknown	凝灰岩 Tuff	42.7	30.4	20.3	30.2		29510
不明 Unknown	アンモナイト化石 Ammonite fossil	（76.6）	（40.8）	39.0	（164.3）	アンモナイト化石	29511
不明 Unknown	凝灰岩 Tuff	49.8	21.9	15.1	16.6		29512
不明 Unknown	凝灰岩 Tuff	47.3	28.0	27.5	31.0		29513
不明 Unknown	チャート Chert	66.4	36.8	29.0	70.8		29514
不明 Unknown	凝灰岩 Tuff	29.7	22.8	37.6	16.4		29515
不明 Unknown	凝灰岩 Tuff	23.6	23.0	33.1	16.2		29516
不明 Unknown	凝灰岩 Tuff	27.0	12.0	33.4	6.8		29517
不明 Unknown	凝灰岩 Tuff	24.1	12.8	（25.4）	（7.5）		29518
不明 Unknown	頁岩 Shale	73.6	137.1	60.6	794.5		29519
不明 Unknown	黒曜石 Obsidian	71.3	24.0	12.0	23.5	筆朱書きで「F-M H-22」の注記あり	29520

標本番号 Specimen No	図版番号 Figure No.	地域 Region	遺跡・地点 Site/location	種類 Specimen class	器種・分類群 Kind of artifact or taxa	残存部位 Material condition
29521	—	南千島 Southern Kuril Islands	南千島貝塚 Shell midden, Southern Kuril Islands	石器 Stone tool	二次加工ある剥片 Retouched flake	完形 Perfect condition
29522	—	南千島 Southern Kuril Islands	南千島貝塚 Shell midden, Southern Kuril Islands	石器 Stone tool	石核 Core	完形 Perfect condition
29523	—	南千島 Southern Kuril Islands	南千島貝塚 Shell midden, Southern Kuril Islands	石器 Stone tool	剥片 Flake	基部 Base
29524	—	南千島 Southern Kuril Islands	南千島貝塚 Shell midden, Southern Kuril Islands	石器 Stone tool	掻器 End scraper	部分 Part
29525	—	南千島 Southern Kuril Islands	南千島貝塚 Shell midden, Southern Kuril Islands	石器 Stone tool	尖頭器 Point	完形 Perfect condition
29526	—	南千島 Southern Kuril Islands	南千島貝塚 Shell midden, Southern Kuril Islands	石器 Stone tool	石核 Core	完形 Perfect condition
29527	—	南千島 Southern Kuril Islands	南千島貝塚 Shell midden, Southern Kuril Islands	石器 Stone tool	二次加工ある剥片 Retouched flake	末端部 End part
29528	—	南千島 Southern Kuril Islands	南千島貝塚 Shell midden, Southern Kuril Islands	石器 Stone tool	剥片 Flake	基部 Base
29529	—	南千島 Southern Kuril Islands	南千島貝塚 Shell midden, Southern Kuril Islands	石器 Stone tool	スクレイパー Scraper	完形 Perfect condition
29530	—	南千島 Southern Kuril Islands	南千島貝塚 Shell midden, Southern Kuril Islands	石器 Stone tool	二次加工ある剥片 Retouched flake	完形 Perfect condition
29531	—	南千島 Southern Kuril Islands	南千島貝塚 Shell midden, Southern Kuril Islands	石器 Stone tool	剥片 Flake	末端部 End part
29532	—	南千島 Southern Kuril Islands	南千島貝塚 Shell midden, Southern Kuril Islands	石器 Stone tool	スクレイパー Scraper	部分 Part
29533	—	南千島 Southern Kuril Islands	南千島貝塚 Shell midden, Southern Kuril Islands	石器 Stone tool	剥片 Flake	末端部 End part
29534	—	南千島 Southern Kuril Islands	南千島貝塚 Shell midden, Southern Kuril Islands	石器 Stone tool	石核 Core	完形 Perfect condition
29535	—	南千島 Southern Kuril Islands	南千島貝塚 Shell midden, Southern Kuril Islands	石器 Stone tool	石匙 Knobbed scraper	完形 Perfect condition
29536	—	南千島 Southern Kuril Islands	南千島貝塚 Shell midden, Southern Kuril Islands	石器 Stone tool	剥片 Flake	完形 Perfect condition
29537	—	南千島 Southern Kuril Islands	南千島貝塚 Shell midden, Southern Kuril Islands	石器 Stone tool	剥片 Flake	完形 Perfect condition
29538	—	南千島 Southern Kuril Islands	南千島貝塚 Shell midden, Southern Kuril Islands	石器 Stone tool	剥片 Flake	末端部 End part
29539	—	南千島 Southern Kuril Islands	南千島貝塚 Shell midden, Southern Kuril Islands	石器 Stone tool	スクレイパー Scraper	完形 Perfect condition
29540	—	南千島 Southern Kuril Islands	南千島貝塚 Shell midden, Southern Kuril Islands	石器 Stone tool	二次加工ある剥片 Retouched flake	完形 Perfect condition
29541	—	南千島 Southern Kuril Islands	南千島貝塚 Shell midden, Southern Kuril Islands	石器 Stone tool	尖頭器 Point	基部 Base
29542	—	南千島 Southern Kuril Islands	南千島貝塚 Shell midden, Southern Kuril Islands	石器 Stone tool	礫 Pebble	完形 Perfect condition
29543	—	南千島 Southern Kuril Islands	南千島貝塚 Shell midden, Southern Kuril Islands	石器 Stone tool	剥片 Flake	完形 Perfect condition
29544	—	南千島 Southern Kuril Islands	南千島貝塚 Shell midden, Southern Kuril Islands	石器 Stone tool	剥片 Flake	部分 Part
29545	—	南千島 Southern Kuril Islands	南千島貝塚 Shell midden, Southern Kuril Islands	石器 Stone tool	剥片 Flake	完形 Perfect condition
29546	—	南千島 Southern Kuril Islands	南千島貝塚 Shell midden, Southern Kuril Islands	石器 Stone tool	剥片 Flake	完形 Perfect condition
29547	—	南千島 Southern Kuril Islands	南千島貝塚 Shell midden, Southern Kuril Islands	石器 Stone tool	剥片 Flake	完形 Perfect condition
29548	—	南千島 Southern Kuril Islands	南千島貝塚 Shell midden, Southern Kuril Islands	石器 Stone tool	使用痕ある剥片 Utilized flake	末端部 End part

帰属考古学的文化・時期 Archaeological culture or period	素材 Material	長さ Length (mm)	幅 Breadth (mm)	厚さ Thickness (mm)	重量 Weight (g)	特記事項・備考 Remarks	標本番号 Specimen No
不明 Unknown	黒曜石 Obsidian	77.4	69.9	12.2	39.2		29521
不明 Unknown	黒曜石 Obsidian	61.0	84.4	44.5	198.5		29522
不明 Unknown	黒曜石 Obsidian	(48.2)	44.3	8.2	(14.3)		29523
不明 Unknown	黒曜石 Obsidian	39.8	(23.4)	5.5	(9.4)		29524
不明 Unknown	黒曜石 Obsidian	55.4	23.6	9.6	10.2		29525
不明 Unknown	黒曜石 Obsidian	33.1	62.5	30.1	48.0		29526
不明 Unknown	黒曜石 Obsidian	(47.6)	42.0	7.5	(15.0)		29527
不明 Unknown	黒曜石 Obsidian	(36.5)	35.2	7.3	(7.8)		29528
不明 Unknown	黒曜石 Obsidian	59.0	28.8	13.4	22.4	筆朱書きで判読不能の注記あり	29529
不明 Unknown	黒曜石 Obsidian	39.0	32.9	5.3	5.1		29530
不明 Unknown	黒曜石 Obsidian	(57.9)	50.2	22.4	(44.8)		29531
不明 Unknown	黒曜石 Obsidian	(51.5)	19.3	5.4	(5.8)	筆朱書きで判読不能の注記あり	29532
不明 Unknown	黒曜石 Obsidian	(40.1)	32.9	11.2	(15.8)		29533
不明 Unknown	黒曜石 Obsidian	126.0	59.1	44.3	427.9		29534
不明 Unknown	黒曜石 Obsidian	65.9	32.2	9.3	20.3		29535
不明 Unknown	黒曜石 Obsidian	30.2	37.0	5.5	5.0		29536
不明 Unknown	黒曜石 Obsidian	39.8	41.5	9.6	13.5		29537
不明 Unknown	黒曜石 Obsidian	(36.3)	25.0	10.9	(8.6)		29538
不明 Unknown	黒曜石 Obsidian	32.7	24.9	10.1	8.3	表面摩耗，ガジリ	29539
不明 Unknown	黒曜石 Obsidian	31.1	21.7	7.2	4.0		29540
不明 Unknown	黒曜石 Obsidian	(43.1)	20.6	8.5	(6.0)	筆朱書きで判読不能の注記あり	29541
不明 Unknown	黒曜石 Obsidian	61.1	21.2	6.7	7.7		29542
不明 Unknown	黒曜石 Obsidian	36.3	47.3	13.2	6.4		29543
不明 Unknown	黒曜石 Obsidian	33.0	(25.0)	6.9	(5.6)		29544
不明 Unknown	黒曜石 Obsidian	35.8	16.5	3.1	1.7		29545
不明 Unknown	頁岩 Shale	18.4	44.3	3.5	2.5		29546
不明 Unknown	黒曜石 Obsidian	34.0	19.8	3.7	1.8		29547
不明 Unknown	黒曜石 Obsidian	(43.1)	29.1	10.2	(7.7)		29548

標本番号 Specimen No	図版番号 Figure No.	地域 Region	遺跡・地点 Site/location	種類 Specimen class	器種・分類群 Kind of artifact or taxa	残存部位 Material condition
29549	—	南千島 Southern Kuril Islands	南千島貝塚 Shell midden, Southern Kuril Islands	石器 Stone tool	石鏃 Arrowhead	完形 Perfect condition
29550	Fig.36:1	南千島 Southern Kuril Islands	択捉島留別 Rubetsu, Etorofu Is.	土器 Pottery	深鉢形土器 Jar	胴部 Body
29551	Fig.36:2	南千島 Southern Kuril Islands	択捉島留別 Rubetsu, Etorofu Is.	土器 Pottery	深鉢形土器 Jar	口縁部 Rim
29552	Fig.36:3	南千島 Southern Kuril Islands	択捉島留別 Rubetsu, Etorofu Is.	土器 Pottery	深鉢形土器 Jar	口縁部 Rim
29553	Fig.36:4	南千島 Southern Kuril Islands	択捉島留別 Rubetsu, Etorofu Is.	土器 Pottery	深鉢形土器 Jar	胴部 Body
29554	Fig.36:5	南千島 Southern Kuril Islands	択捉島年萌 Toshimoi, Etorofu Is.	土器 Pottery	深鉢形土器 Jar	胴部 Body
29555	—	南千島 Southern Kuril Islands	択捉島年萌貝塚 Toshimoi shell midden, Etorofu Is.	動物遺存体 Animal remain	獣骨 Animal bone	完形 Perfect condition
30738	Fig.2:3	南千島 Southern Kuril Islands	国後島二木城 Nikishiro, Kunashiri Is.	土器 Pottery	深鉢形土器 Jar	口縁部 Rim
30739	Fig.3:4	南千島 Southern Kuril Islands	国後島二木城 Nikishiro, Kunashiri Is.	土器 Pottery	深鉢形土器 Jar	胴部 Body
30740	Fig.3:5	南千島 Southern Kuril Islands	国後島二木城 Nikishiro, Kunashiri Is.	土器 Pottery	深鉢形土器 Jar	口縁部・胴部 Rim and body
30741	Fig.3:6	南千島 Southern Kuril Islands	国後島二木城 Nikishiro, Kunashiri Is.	土器 Pottery	深鉢形土器 Jar	口縁部・胴部 Rim and body
30742	Fig.3:7	南千島 Southern Kuril Islands	国後島二木城 Nikishiro, Kunashiri Is.	土器 Pottery	深鉢形土器 Jar	胴部 Body
30743	Fig.3:8	南千島 Southern Kuril Islands	国後島二木城 Nikishiro, Kunashiri Is.	土器 Pottery	深鉢形土器 Jar	口縁部 Rim
30744	Fig.3:9	南千島 Southern Kuril Islands	国後島二木城 Nikishiro, Kunashiri Is.	土器 Pottery	深鉢形土器 Jar	胴部 Body
30745	Fig.3:10	南千島 Southern Kuril Islands	国後島二木城 Nikishiro, Kunashiri Is.	土器 Pottery	深鉢形土器 Jar	胴部 Body
30746	Fig.4:1	南千島 Southern Kuril Islands	国後島二木城 Nikishiro, Kunashiri Is.	土器 Pottery	深鉢形土器 Jar	口縁部 Rim
30747	Fig.4:2	南千島 Southern Kuril Islands	国後島二木城 Nikishiro, Kunashiri Is.	土器 Pottery	深鉢形土器 Jar	胴部 Body
30748	Fig.4:3	南千島 Southern Kuril Islands	国後島二木城 Nikishiro, Kunashiri Is.	土器 Pottery	深鉢形土器 Jar	口縁部 Rim
30749	Fig.4:4	南千島 Southern Kuril Islands	国後島二木城 Nikishiro, Kunashiri Is.	土器 Pottery	深鉢形土器 Jar	胴部 Body
30750	Fig.4:5	南千島 Southern Kuril Islands	国後島二木城 Nikishiro, Kunashiri Is.	土器 Pottery	深鉢形土器 Jar	口縁部 Rim
30751	Fig.4:6	南千島 Southern Kuril Islands	国後島二木城 Nikishiro, Kunashiri Is.	土器 Pottery	深鉢形土器 Jar	口縁部 Rim
30752	Fig.15:1	南千島 Southern Kuril Islands	国後島二木城チャシ上 Nikishiro chashi, Kunashiri Is.	土器 Pottery	深鉢形土器 Jar	胴部 Body
30753	Fig.4:7	南千島 Southern Kuril Islands	国後島二木城 Nikishiro, Kunashiri Is.	土器 Pottery	深鉢形土器 Jar	口縁部 Rim
30754	Fig.4:8	南千島 Southern Kuril Islands	国後島二木城 Nikishiro, Kunashiri Is.	土器 Pottery	深鉢形土器 Jar	口縁部 Rim

*87　内面に「ピール　ルベツ」と鉛筆書きされたラベルあり，内面ヨコミガキ
*88　内面に「ピール　ルベツ」と鉛筆書きされたラベルあり，内面ヨコミガキ，外面やや摩耗，補修孔 1 カ所あり（外→内）
*89　外面に付着炭化物，内面ヨコミガキ，29553 と同一個体
*90　内面に「ピール　トシノエ」と鉛筆書きされたラベルあり，外面に複節縄文 (RLR)，内面ヨコナデ
*91　外面口縁部に縄（R）の側面・端部圧痕，内面の一部にも外面と同じ回転縄文（LR）
*92　外面に鉛筆書きで「占守」の注記あり，内面付着炭化物

帰属考古学的文化・時期 Archaeological culture or period	素材 Material	長さ Length （mm）	幅 Breadth （mm）	厚さ Thickness （mm）	重量 Weight （g）	特記事項・備考 Remarks	標本番号 Specimen No
不明 Unknown	黒曜石 Obsidian	22.3	15.5	3.9	0.6		29549
続縄文文化後期 Late Epi-Jomon	砂粒の多い胎土 Sand-rich clay	（96.6）	（73.1）	11.1	（104.2）	*87	29550
続縄文文化後期 Late Epi-Jomon	砂粒の多い胎土 Sand-rich clay	（71.3）	（92.1）	6.4	（61.7）	*88	29551
続縄文文化後期 Late Epi-Jomon	砂粒の多い胎土 Sand-rich clay	（55.7）	（95.2）	11.7	（80.0）	*89	29552
続縄文文化後期 Late Epi-Jomon	砂粒の多い胎土 Sand-rich clay	（54.9）	（83.9）	9.2	（50.1）	内面ヨコミガキ，29552 と同一個体	29553
縄文または続縄文 Jomon or Epi-Jomon	砂粒の多い胎土 Sand-rich clay	（78.1）	（89.1）	（7.9）	（71.2）	*90	29554
不明 Unknown	海獣骨（椎骨） Vertebra of sea mammal	96.1	128.1	155.1	227.5	「ピール　トシノエ」のラベルあり	29555
続縄文文化後期 Late Epi-Jomon	砂粒の多い胎土 Sand-rich clay	（93.1）	（145.6）	10.7	（172.3）	外面組紐圧痕，外面摩耗，内面に指頭圧痕多数	30738
縄文または続縄文 Jomon or Epi-Jomon	砂粒の多い胎土 Sand-rich clay	（81.2）	（88.0）	8.3	（71.6）	外面に R の絡条体回転文	30739
続縄文文化前期 Early Epi-Jomon	砂粒の多い胎土 Sand-rich clay	（103.9）	（139.3）	8.9	（218.4）	*91	30740
オホーツク文化中期 Middle Okhotsk	砂粒の多い胎土 Sand-rich clay	（99.2）	（158.2）	6.1	（216.4）	外面および口縁部・頸部内面ミガキ調整	30741
縄文または続縄文 Jomon or Epi-Jomon	砂粒の多い胎土 Sand-rich clay	（76.2）	（94.8）	77.2	（86.0）	内面付着炭化物，LR 横位回転→ R 絡条体縦位回転	30742
続縄文文化前期 Early Epi-Jomon	砂粒の多い胎土 Sand-rich clay	（101.1）	（60.5）	10.7	（54.4）	外面に組紐圧痕，内面に付着炭化物	30743
続縄文文化前期 Early Epi-Jomon	砂粒の多い胎土 Sand-rich clay	（72.2）	（73.3）	8.5	（72.6）	外面付着炭化物，内面ヨコナデ	30744
続縄文文化後期 Late Epi-Jomon	砂粒の多い胎土 Sand-rich clay	（66.0）	（77.0）	9.5	（53.4）	外面付着炭化物，外面一部剥落	30745
続縄文文化前期 Early Epi-Jomon	砂粒の多い胎土 Sand-rich clay	（71.3）	（70.0）	9.4	（78.0）	外面口縁部に縄（R）の側面圧痕，外面に竹管状原体の端部の痕跡あり	30746
続縄文文化前期 Early Epi-Jomon	砂粒の多い胎土 Sand-rich clay	（66.3）	（78.8）	6.6	（38.1）	外面一部剥落	30747
続縄文 Epi-Jomon	砂粒の多い胎土 Sand-rich clay	（69.5）	（73.2）	8.4	（47.1）		30748
オホーツク文化中期 Middle Okhotsk	砂粒の多い胎土 Sand-rich clay	（57.3）	（93.9）	8.0	（58.4）	*92	30749
続縄文文化前期 Early Epi-Jomon	砂粒の多い胎土 Sand-rich clay	（70.2）	（56.3）	8.9	（36.4）	補修孔 1 カ所（外面→内面）あり，内外面付着炭化物	30750
続縄文文化後期 Late Epi-Jomon	砂粒の多い胎土 Sand-rich clay	（65.5）	（68.9）	9.1	（47.0）	*93	30751
オホーツク文化後期 Late Okhotsk	砂粒の多い胎土 Sand-rich clay	（72.1）	（72.2）	10.6	（49.5）	*94	30752
縄文または続縄文 Jomon or Epi-Jomon	砂粒の多い胎土 Sand-rich clay	（77.3）	（49.8）	6.8	（22.6）	*93	30753
続縄文文化前期 Early Epi-Jomon	砂粒の多い胎土 Sand-rich clay	（73.6）	（46.3）	10.8	（37.6）	*95	30754

*93　同じ箱に「二木城濵中表地採集」「二木城縄紋土器遺跡採集」「二木城湖口・遺跡出土」の筆朱書きカード，「二木城濵中表地採集」の墨書きラベルあり
*94　同じ箱に「二木城濵中表地採集」「二木城縄紋土器遺跡採集」「二木城湖口・遺跡出土」の筆朱書きカード，「二木城濵中表地採集」の墨書きラベルあり，内外面付着炭化物，「二木城　チャシ　上」の筆朱書きあり，内面ミガキ
*95　同じ箱に「二木城濵中表地採集」「二木城縄紋土器遺跡採集」「二木城湖口・遺跡出土」の筆朱書きカード，「二木城濵中表地採集」の墨書きラベルあり，内面付着炭化物

標本番号 Specimen No	図版番号 Figure No.	地域 Region	遺跡・地点 Site/location	種類 Specimen class	器種・分類群 Kind of artifact or taxa	残存部位 Material condition
30755	—	南千島 Southern Kuril Islands	国後島二木城チャシ上 Nikishiro chashi, Kunashiri Is.	土器 Pottery	深鉢形土器 Jar	胴部 Body
30756	Fig.4:9	南千島 Southern Kuril Islands	国後島二木城 Nikishiro, Kunashiri Is.	土器 Pottery	深鉢形土器 Jar	口縁部 Rim
30757	—	南千島 Southern Kuril Islands	国後島二木城チャシ上 Nikishiro chashi, Kunashiri Is.	土器 Pottery	深鉢形土器 Jar	胴部 Body
30758	—	南千島 Southern Kuril Islands	国後島二木城 Nikishiro, Kunashiri Is.	土器 Pottery	深鉢形土器 Jar	胴部 Body
30759	—	南千島 Southern Kuril Islands	国後島二木城チャシ上 Nikishiro chashi, Kunashiri Is.	土器 Pottery	深鉢形土器 Jar	胴部 Body
30760	Fig.4:10	南千島 Southern Kuril Islands	国後島二木城 Nikishiro, Kunashiri Is.	土器 Pottery	深鉢形土器 Jar	口縁部 Rim
30761	Fig.4:11	南千島 Southern Kuril Islands	国後島二木城 Nikishiro, Kunashiri Is.	土器 Pottery	深鉢形土器 Jar	胴部 Body
30762	—	南千島 Southern Kuril Islands	国後島二木城 Nikishiro, Kunashiri Is.	土器 Pottery	深鉢形土器 Jar	胴部 Body
30763	—	南千島 Southern Kuril Islands	国後島二木城 Nikishiro, Kunashiri Is.	土器 Pottery	深鉢形土器 Jar	胴部 Body
30764	—	南千島 Southern Kuril Islands	国後島二木城 Nikishiro, Kunashiri Is.	土器 Pottery	深鉢形土器 Jar	胴部 Body
30765	Fig.4:12	南千島 Southern Kuril Islands	国後島二木城 Nikishiro, Kunashiri Is.	土器 Pottery	深鉢形土器 Jar	口縁部 Rim
30766	—	南千島 Southern Kuril Islands	国後島二木城 Nikishiro, Kunashiri Is.	土器 Pottery	深鉢形土器 Jar	胴部 Body
30767	Fig.5:1	南千島 Southern Kuril Islands	国後島二木城 Nikishiro, Kunashiri Is.	土器 Pottery	深鉢形土器 Jar	口縁部 Rim
30768	—	南千島 Southern Kuril Islands	国後島二木城 Nikishiro, Kunashiri Is.	土器 Pottery	深鉢形土器 Jar	胴部 Body
30769	—	南千島 Southern Kuril Islands	国後島二木城 Nikishiro, Kunashiri Is.	土器 Pottery	深鉢形土器 Jar	胴部 Body
30770	—	南千島 Southern Kuril Islands	国後島二木城 Nikishiro, Kunashiri Is.	土器 Pottery	深鉢形土器 Jar	胴部 Body
30771	—	南千島 Southern Kuril Islands	国後島二木城 Nikishiro, Kunashiri Is.	土器 Pottery	深鉢形土器 Jar	胴部 Body
30772	—	南千島 Southern Kuril Islands	国後島二木城 Nikishiro, Kunashiri Is.	土器 Pottery	深鉢形土器 Jar	胴部 Body
30773	Fig.5:2	南千島 Southern Kuril Islands	国後島二木城 Nikishiro, Kunashiri Is.	土器 Pottery	深鉢形土器 Jar	口縁部 Rim
30774	Fig.5:3	南千島 Southern Kuril Islands	国後島二木城 Nikishiro, Kunashiri Is.	土器 Pottery	深鉢形土器 Jar	底部 Bottom
30775	Fig.5:4	南千島 Southern Kuril Islands	国後島二木城 Nikishiro, Kunashiri Is.	土器 Pottery	深鉢形土器 Jar	口縁部 Rim
30776	Fig.5:5	南千島 Southern Kuril Islands	国後島二木城 Nikishiro, Kunashiri Is.	土器 Pottery	深鉢形土器 Jar	口縁部 Rim

*96　同じ箱に「二木城濆中表地採集」「二木城縄紋土器遺跡採集」「二木城湖口･遺跡出土」の筆朱書きカード,「二木城濆中表地採集」の墨書きラベルあり,「二木城　チャシ　上」の筆朱書きあり，内面ヨコミガキ

*97　同じ箱に「二木城濆中表地採集」「二木城縄紋土器遺跡採集」「二木城湖口・遺跡出土」の筆朱書きカード,「二木城濆中表地採集」の墨書きラベルあり

*98　同じ箱に「二木城濆中表地採集」「二木城縄紋土器遺跡採集」「二木城湖口･遺跡出土」の筆朱書きカード,「二木城濆中表地採集」の墨書きラベルあり,「二木城　チャシ　上」の筆朱書きあり

*99　同じ箱に「二木城濆中表地採集」「二木城縄紋土器遺跡採集」「二木城湖口・遺跡出土」の筆朱書きカード,「二木城濆中表地採集」の墨書きラベルあり,表面摩耗

*100　同じ箱に「二木城濆中表地採集」「二木城縄紋土器遺跡採集」「二木城湖口・遺跡出土」の筆朱書きカード,「二木城濆中表地採集」の墨書きラベルあり,

帰属考古学的文化・時期 Archaeological culture or period	素材 Material	長さ Length (mm)	幅 Breadth (mm)	厚さ Thickness (mm)	重量 Weight (g)	特記事項・備考 Remarks	標本番号 Specimen No
オホーツク文化後期 Late Okhotsk	砂粒の多い胎土 Sand-rich clay	(63.3)	(64.6)	7.8	(32.5)	*96	30755
オホーツク文化中期 Middle Okhotsk	砂粒の多い胎土 Sand-rich clay	(61.3)	(52.6)	10.8	(33.2)	*97	30756
オホーツク文化後期 Late Okhotsk	砂粒の多い胎土 Sand-rich clay	(62.1)	(53.1)	9.1	(32.5)	*96	30757
縄文または続縄文 Jomon or Epi-Jomon	砂粒の多い胎土 Sand-rich clay	(64.8)	(36.7)	6.4	(19.6)	*97	30758
オホーツク文化後期 Late Okhotsk	砂粒の多い胎土 Sand-rich clay	(65.5)	(47.7)	8.9	(21.5)	*98	30759
縄文または続縄文 Jomon or Epi-Jomon	砂粒の多い胎土 Sand-rich clay	(67.5)	(49.8)	10.7	(35.9)	*97	30760
オホーツク文化中期 Middle Okhotsk	砂粒の多い胎土 Sand-rich clay	(78.6)	(62.7)	5.3	(26.9)	*99	30761
オホーツク文化中期 Middle Okhotsk	砂粒の多い胎土 Sand-rich clay	(40.3)	(60.4)	11.0	(22.0)	*97	30762
オホーツク Okhotsk	砂粒の多い胎土 Sand-rich clay	(45.6)	(68.2)	7.3	(29.6)	*97	30763
オホーツク文化中期 Middle Okhotsk	砂粒の多い胎土 Sand-rich clay	(46.1)	(55.1)	9.2	(18.2)	*100	30764
不明 Unknown	砂粒の多い胎土 Sand-rich clay	(44.2)	(56.7)	7.1	(18.3)	*101	30765
オホーツク文化後期 Late Okhotsk	砂粒の多い胎土 Sand-rich clay	(38.4)	(56.3)	8.1	(16.5)	*102	30766
続縄文文化前期 Early Epi-Jomon	砂粒の多い胎土 Sand-rich clay	(37.8)	(50.7)	9.3	(16.7)	*97	30767
不明 Unknown	砂粒の多い胎土 Sand-rich clay	(39.1)	(47.6)	6.7	(13.2)	*97	30768
オホーツク Okhotsk	砂粒の多い胎土 Sand-rich clay	(24.1)	(50.9)	6.1	(8.1)	*97	30769
オホーツク文化後期 Late Okhotsk	砂粒の多い胎土 Sand-rich clay	(31.9)	(47.2)	6.9	(11.7)	*102	30770
不明 Unknown	砂粒の多い胎土 Sand-rich clay	(32.2)	(37.9)	5.5	(8.5)	*103	30771
オホーツク文化後期 Late Okhotsk	砂粒の多い胎土 Sand-rich clay	(29.8)	(37.5)	10.9	(7.3)	*100	30772
続縄文文化前期 Early Epi-Jomon	砂粒の多い胎土 Sand-rich clay	(33.9)	(32.5)	11.4	(8.8)	*97	30773
不明 Unknown	砂粒の多い胎土 Sand-rich clay	(54.6)	(19.7)	(7.1)	(7.1)	*97	30774
縄文晩期 Final Jomon	砂粒の多い胎土 Sand-rich clay	(58.5)	(63.7)	7.7	(36.3)	*101	30775
オホーツク文化後期 Late Okhotsk	砂粒の多い胎土 Sand-rich clay	(30.9)	(33.1)	3.3	(4.6)	*102	30776

外面付着炭化物
*101　同じ箱に「二木城濵中表地採集」「二木城縄紋土器遺跡採集」「二木城湖口・遺跡出土」の筆朱書きカード，「二木城濵中表地採集」の墨書きラベルあり，内面付着炭化物
*102　同じ箱に「二木城濵中表地採集」「二木城縄紋土器遺跡採集」「二木城湖口・遺跡出土」の筆朱書きカード，「二木城濵中表地採集」の墨書きラベルあり，「ニキシロ」の筆朱書きあり
*103　同じ箱に「二木城濵中表地採集」「二木城縄紋土器遺跡採集」「二木城湖口・遺跡出土」の筆朱書きカード，「二木城濵中表地採集」の墨書きラベルあり，内外面付着炭化物

標本番号 Specimen No	図版番号 Figure No.	地域 Region	遺跡・地点 Site/location	種類 Specimen class	器種・分類群 Kind of artifact or taxa	残存部位 Material condition
30777	—	南千島 Southern Kuril Islands	国後島二木城 Nikishiro, Kunashiri Is.	石器 Stone tool	剥片 Flake	完形 Perfect condition
30778	—	南千島 Southern Kuril Islands	国後島二木城 Nikishiro, Kunashiri Is.	石器 Stone tool	剥片 Flake	完形 Perfect condition
30779	—	南千島 Southern Kuril Islands	国後島二木城 Nikishiro, Kunashiri Is.	石器 Stone tool	剥片 Flake	末端部 End part
30780	—	南千島 Southern Kuril Islands	国後島二木城 Nikishiro, Kunashiri Is.	石器 Stone tool	両面調整石器 Biface	部分 Part
30781	—	南千島 Southern Kuril Islands	国後島二木城 Nikishiro, Kunashiri Is.	石器 Stone tool	剥片 Flake	完形 Perfect condition
30782	—	南千島 Southern Kuril Islands	国後島二木城 Nikishiro, Kunashiri Is.	石器 Stone tool	尖頭器 Point	先端部 Tip
30783	—	南千島 Southern Kuril Islands	国後島二木城 Nikishiro, Kunashiri Is.	石器 Stone tool	剥片 Flake	末端部 End part
30784	—	南千島 Southern Kuril Islands	国後島二木城 Nikishiro, Kunashiri Is.	石器 Stone tool	剥片 Flake	完形 Perfect condition
30785	—	南千島 Southern Kuril Islands	国後島二木城 Nikishiro, Kunashiri Is.	石器 Stone tool	剥片 Flake	完形 Perfect condition
30786	Fig.7:1	南千島 Southern Kuril Islands	国後島二木城 Nikishiro, Kunashiri Is.	石器 Stone tool	尖頭器 Point	完形 Perfect condition
30787	—	南千島 Southern Kuril Islands	国後島二木城 Nikishiro, Kunashiri Is.	石器 Stone tool	剥片 Flake	末端部 End part
30788	—	南千島 Southern Kuril Islands	国後島二木城 Nikishiro, Kunashiri Is.	石器 Stone tool	剥片 Flake	完形 Perfect condition
30789	—	南千島 Southern Kuril Islands	国後島二木城 Nikishiro, Kunashiri Is.	石器 Stone tool	剥片 Flake	末端部 End part
30790	Fig.7:2	南千島 Southern Kuril Islands	国後島二木城 Nikishiro, Kunashiri Is.	石器 Stone tool	石匙 Knobbed scraper	完形 Perfect condition
30791	—	南千島 Southern Kuril Islands	国後島二木城 Nikishiro, Kunashiri Is.	石器 Stone tool	スクレイパー Scraper	部分 Part
30792	Fig.12:1	南千島 Southern Kuril Islands	国後島二木城 Nikishiro, Kunashiri Is.	石器 Stone tool	砥石 Grind stone	完形 Perfect condition
30793	—	南千島 Southern Kuril Islands	国後島二木城 Nikishiro, Kunashiri Is.	石器 Stone tool	スクレイパー Scraper	部分 Part
30794	Fig.12:2	南千島 Southern Kuril Islands	国後島二木城 Nikishiro, Kunashiri Is.	石器 Stone tool	砥石 Grind stone	完形 Perfect condition
30795	Fig.14:1	南千島 Southern Kuril Islands	国後島二木城 Nikishiro, Kunashiri Is.	金属器 Metal tool	鉄鍋 Iron pan	口縁部 Rim
30796	Fig.14:2	南千島 Southern Kuril Islands	国後島二木城 Nikishiro, Kunashiri Is.	金属器 Metal tool	鉄鍋 Iron pan	口縁部 Rim
30797	—	南千島 Southern Kuril Islands	国後島二木城 Nikishiro, Kunashiri Is.	金属器 Metal tool	鉄滓 Slag	部分 Part
31183	—	南千島 Southern Kuril Islands	国後島古釜布 Furukamappu, Kunashiri Is.	土器 Pottery	深鉢形土器 Jar	胴部 Body
31306	Fig.36:6	南千島 Southern Kuril Islands	択捉島留別 Rubetsu, Etorofu Is.	土器 Pottery	深鉢形土器 Jar	口縁部 Rim
31307	Fig.36:7	南千島 Southern Kuril Islands	択捉島留別 Rubetsu, Etorofu Is.	土器 Pottery	深鉢形土器 Jar	底部 Bottom
31308	Fig.36:8	南千島 Southern Kuril Islands	択捉島留別 Rubetsu, Etorofu Is.	土器 Pottery	深鉢形土器 Jar	胴部 Body
31309	Fig.37:1	南千島 Southern Kuril Islands	択捉島留別 Rubetsu, Etorofu Is.	土器 Pottery	深鉢形土器 Jar	胴部 Body
31310	Fig.37:2	南千島 Southern Kuril Islands	択捉島留別 Rubetsu, Etorofu Is.	土器 Pottery	深鉢形土器 Jar	胴部 Body

*104　博物館の台帳では「江別」，内面の朱書き注記に「國後　東拂村　フルカマフノ」

帰属考古学的文化・時期 Archaeological culture or period	素材 Material	長さ Length （mm）	幅 Breadth （mm）	厚さ Thickness （mm）	重量 Weight （g）	特記事項・備考 Remarks	標本番号 Specimen No
不明 Unknown	黒曜石 Obsidian	76.5	60.2	6.7	25.1		30777
不明 Unknown	黒曜石 Obsidian	65.9	60.8	5.3	18.1		30778
不明 Unknown	黒曜石 Obsidian	（37.1）	42.1	3.7	（7.3）		30779
不明 Unknown	黒曜石 Obsidian	（70.2）	19.5	9.8	（9.3）		30780
不明 Unknown	玄武岩 Basalt	41.8	41.6	8.0	12.7		30781
不明 Unknown	黒曜石 Obsidian	（51.1）	22.8	5.7	（7.2）		30782
不明 Unknown	黒曜石 Obsidian	（42.5）	13.8	7.0	（2.6）		30783
不明 Unknown	玄武岩 Basalt	54.7	61.7	6.9	20.4		30784
不明 Unknown	黒曜石 Obsidian	26.8	15.5	3.0	1.1		30785
不明 Unknown	黒曜石 Obsidian	48.1	16.0	6.9	3.8		30786
不明 Unknown	黒曜石 Obsidian	（12.3）	37.2	4.5	（1.9）		30787
不明 Unknown	頁岩 Shale	69.5	39.5	12.0	29.5		30788
不明 Unknown	頁岩 Shale	（52.0）	37.4	7.7	（16.5）		30789
不明 Unknown	頁岩 Shale	73.4	16.0	6.5	9.1		30790
不明 Unknown	頁岩 Shale	（41.4）	39.1	10.0	（10.1）		30791
不明 Unknown	砂岩 Sandstone	111.0	45.9	13.0	90.3		30792
不明 Unknown	チャート Chert	（70.5）	41.8	10.4	（31.6）		30793
不明 Unknown	砂岩 Sandstone	113.9	49.6	13.6	84.5	擦切痕あり	30794
考古学的アイヌ文化 Archaeological Ainu culture	鉄 Iron	（35.9）	（63.9）	6.6	（32.9）	30796 と同一個体	30795
考古学的アイヌ文化 Archaeological Ainu culture	鉄 Iron	（32.9）	（33.9）	7.2	（13.8）	30795 と同一個体	30796
考古学的アイヌ文化 Archaeological Ainu culture	鉄滓 Slag	（103.0）	（54.5）	（40.4）	（188.9）		30797
オホーツク文化中期 Middle Okhotsk	砂粒の多い胎土 Sand-rich clay	（74.2）	（74.8）	10.0	（49.3）	*104	31183
縄文または続縄文 Jomon or Epi-Jomon	砂粒の多い胎土 Sand-rich clay	（44.9）	（39.2）	14.3	（21.0）	内面摩耗	31306
オホーツク Okhotsk	砂粒の多い胎土 Sand-rich clay	（70.8）	（141.0）	5.8	（304.5）	「留別竪穴 A」の筆朱書きあり	31307
オホーツク Okhotsk	砂粒の多い胎土 Sand-rich clay	（114.3）	（110.9）	8.5	（128.4）	「留別竪穴 A」の筆朱書きあり，内面斜位ミガキ	31308
オホーツク文化後期 Late Okhotsk	砂粒の多い胎土 Sand-rich clay	（111.0）	（116.3）	6.1	（125.0）	31321 と同一個体，内面ヨコナデ	31309
オホーツク Okhotsk	砂粒の多い胎土 Sand-rich clay	（80.2）	（113.4）	133.2	（86.6）	内面ヨコナデ	31310

標本番号 Specimen No	図版番号 Figure No.	地域 Region	遺跡・地点 Site/location	種類 Specimen class	器種・分類群 Kind of artifact or taxa	残存部位 Material condition
31311	Fig.37:3	南千島 Southern Kuril Islands	択捉島留別 Rubetsu, Etorofu Is.	土器 Pottery	深鉢形土器 Jar	胴部 Body
31312	Fig.37:4	南千島 Southern Kuril Islands	択捉島留別 Rubetsu, Etorofu Is.	土器 Pottery	深鉢形土器 Jar	底部 Bottom
31313	Fig.37:5	南千島 Southern Kuril Islands	択捉島留別 Rubetsu, Etorofu Is.	土器 Pottery	深鉢形土器 Jar	胴部 Body
31314	Fig.37:6	南千島 Southern Kuril Islands	択捉島留別 Rubetsu, Etorofu Is.	土器 Pottery	深鉢形土器 Jar	底部 Bottom
31315	Fig.38:1	南千島 Southern Kuril Islands	択捉島留別 Rubetsu, Etorofu Is.	土器 Pottery	深鉢形土器 Jar	胴部 Body
31316	Fig.38:2	南千島 Southern Kuril Islands	択捉島留別 Rubetsu, Etorofu Is.	土器 Pottery	深鉢形土器 Jar	胴部 Body
31317	Fig.38:3	南千島 Southern Kuril Islands	択捉島留別 Rubetsu, Etorofu Is.	土器 Pottery	深鉢形土器 Jar	底部 Bottom
31318	Fig.38:4	南千島 Southern Kuril Islands	択捉島留別 Rubetsu, Etorofu Is.	土器 Pottery	深鉢形土器 Jar	胴部 Body
31319	Fig.38:5	南千島 Southern Kuril Islands	択捉島留別 Rubetsu, Etorofu Is.	土器 Pottery	深鉢形土器 Jar	胴部 Body
31320	Fig.38:6	南千島 Southern Kuril Islands	択捉島留別 Rubetsu, Etorofu Is.	土器 Pottery	深鉢形土器 Jar	胴部 Body
31321	Fig.38:7	南千島 Southern Kuril Islands	択捉島留別 Rubetsu, Etorofu Is.	土器 Pottery	深鉢形土器 Jar	胴部 Body
31322	Fig.38:8	南千島 Southern Kuril Islands	択捉島留別 Rubetsu, Etorofu Is.	土器 Pottery	深鉢形土器 Jar	胴部 Body
31323	Fig.39:1	南千島 Southern Kuril Islands	択捉島留別 Rubetsu, Etorofu Is.	土器 Pottery	深鉢形土器 Jar	胴部 Body
31324	Fig.39:2	南千島 Southern Kuril Islands	択捉島留別 Rubetsu, Etorofu Is.	土器 Pottery	深鉢形土器 Jar	胴部 Body
31325	—	南千島 Southern Kuril Islands	択捉島留別 Rubetsu, Etorofu Is.	土器 Pottery	深鉢形土器 Jar	胴部 Body
31326	Fig.39:3	南千島 Southern Kuril Islands	択捉島留別 Rubetsu, Etorofu Is.	土器 Pottery	深鉢形土器 Jar	胴部 Body
31327	Fig.39:4	南千島 Southern Kuril Islands	択捉島留別 Rubetsu, Etorofu Is.	土器 Pottery	深鉢形土器 Jar	胴部 Body
31328	Fig.39:5	南千島 Southern Kuril Islands	択捉島留別 Rubetsu, Etorofu Is.	土器 Pottery	深鉢形土器 Jar	胴部 Body
31329	Fig.39:6	南千島 Southern Kuril Islands	択捉島留別 Rubetsu, Etorofu Is.	土器 Pottery	深鉢形土器 Jar	胴部 Body
31330	—	南千島 Southern Kuril Islands	択捉島留別 Rubetsu, Etorofu Is.	土器 Pottery	深鉢形土器 Jar	胴部 Body
31331	—	南千島 Southern Kuril Islands	択捉島留別 Rubetsu, Etorofu Is.	土器 Pottery	深鉢形土器 Jar	胴部 Body
31332	Fig.39:7	南千島 Southern Kuril Islands	択捉島留別 Rubetsu, Etorofu Is.	土器 Pottery	深鉢形土器 Jar	底部 Bottom
31333	Fig.39:8	南千島 Southern Kuril Islands	択捉島留別 Rubetsu, Etorofu Is.	土器 Pottery	深鉢形土器 Jar	胴部 Body
31334	—	南千島 Southern Kuril Islands	択捉島留別 Rubetsu, Etorofu Is.	土器 Pottery	深鉢形土器 Jar	胴部 Body

*105　外面付着炭化物，内面ヨコミガキ，外面から開けた穿孔途中の補修孔あり

*106 「留別竪穴 A」の筆朱書きあり，内面ヨコミガキ，断面に他の破片と接着した痕跡（接着剤）あり，内面ヨコミガキ

帰属考古学的文化・時期 Archaeological culture or period	素材 Material	長さ Length （mm）	幅 Breadth （mm）	厚さ Thickness （mm）	重量 Weight （g）	特記事項・備考 Remarks	標本番号 Specimen No
オホーツク Okhotsk	砂粒の多い胎土 Sand-rich clay	（134.5）	（133.5）	8.1	（251.4）	*105	31311
オホーツク Okhotsk	砂粒の多い胎土 Sand-rich clay	（65.1）	（81.8）	5.4	（72.1）	*106	31312
オホーツク Okhotsk	砂粒の多い胎土 Sand-rich clay	（47.8）	（105.7）	6.0	（36.5）	外面ヨコナデ，内面ヨコミガキ	31313
オホーツク Okhotsk	砂粒の多い胎土 Sand-rich clay	（55.5）	（77.0）	7.5	（68.5）	外面斜位ナデ	31314
オホーツク Okhotsk	砂粒の多い胎土 Sand-rich clay	（53.1）	（86.1）	6.3	（32.9）	内面ヨコナデ	31315
オホーツク文化後期 Late Okhotsk	砂粒の多い胎土 Sand-rich clay	（67.9）	（78.9）	5.8	（42.4）	内外面ヨコナデ	31316
オホーツク Okhotsk	砂粒の多い胎土 Sand-rich clay	（93.0）	（87.6）	5.3	（76.0）	内外面ヨコミガキ	31317
オホーツク Okhotsk	砂粒の多い胎土 Sand-rich clay	（73.1）	（85.1）	4.9	（44.6）	内外面ヨコミガキ	31318
オホーツク Okhotsk	砂粒の多い胎土 Sand-rich clay	（63.2）	（108.2）	5.6	（49.2）	内面ヨコミガキ	31319
オホーツク文化後期 Late Okhotsk	砂粒の多い胎土 Sand-rich clay	（76.2）	（87.6）	8.6	（50.4）	*107	31320
オホーツク文化後期 Late Okhotsk	砂粒の多い胎土 Sand-rich clay	（110.4）	（104.9）	6.3	（87.8）	31309 と同一個体，内外面ヨコミガキ	31321
オホーツク Okhotsk	砂粒少なく精良な胎土 Fine clay containing only a small quantity of sand	（74.7）	（98.2）	5.3	（42.4）		31322
オホーツク Okhotsk	砂粒少なく精良な胎土 Fine clay containing only a small quantity of sand	（74.1）	（70.6）	6.6	（42.2）		31323
オホーツク Okhotsk	砂粒少なく精良な胎土 Fine clay containing only a small quantity of sand	（56.7）	（81.6）	6.4	（30.4）	補修孔 1 カ所あり	31324
オホーツク Okhotsk	砂粒少なく精良な胎土 Fine clay containing only a small quantity of sand	（54.0）	（63.0）	6.6	（30.4）		31325
オホーツク Okhotsk	砂粒少なく精良な胎土 Fine clay containing only a small quantity of sand	（86.6）	（42.1）	9.0	（31.9）		31326
オホーツク Okhotsk	砂粒少なく精良な胎土 Fine clay containing only a small quantity of sand	（69.5）	（72.9）	9.2	（45.0）		31327
オホーツク Okhotsk	砂粒少なく精良な胎土 Fine clay containing only a small quantity of sand	（99.8）	（67.8）	8.4	（80.3）	竪穴 A	31328
オホーツク Okhotsk	砂粒少なく精良な胎土 Fine clay containing only a small quantity of sand	（46.8）	（71.4）	8.1	（34.9）		31329
オホーツク Okhotsk	砂粒少なく精良な胎土 Fine clay containing only a small quantity of sand	（58.4）	（52.0）	5.5	（23.1）		31330
オホーツク Okhotsk	砂粒少なく精良な胎土 Fine clay containing only a small quantity of sand	（64.7）	（43.0）	5.7	（21.5）	補修孔 1 カ所あり	31331
オホーツク Okhotsk	砂粒少なく精良な胎土 Fine clay containing only a small quantity of sand	（20.7）	（63.7）	12.4	（39.4）	補修孔 1 カ所（外面→内面）あり	31332
オホーツク Okhotsk	砂粒少なく精良な胎土 Fine clay containing only a small quantity of sand	（83.8）	（68.4）	5.3	（28.8）		31333
オホーツク Okhotsk	砂粒少なく精良な胎土 Fine clay containing only a small quantity of sand	（48.7）	（67.3）	7.2	（27.2）		31334

*107　内外面ヨコナデ，断面に他の破片と接着した痕跡 (接着剤）あり

標本番号 Specimen No	図版番号 Figure No.	地域 Region	遺跡・地点 Site/location	種類 Specimen class	器種・分類群 Kind of artifact or taxa	残存部位 Material condition
31335	—	南千島 Southern Kuril Islands	択捉島留別 Rubetsu, Etorofu Is.	土器 Pottery	深鉢形土器 Jar	胴部 Body
31336	Fig.39:9	南千島 Southern Kuril Islands	択捉島留別 Rubetsu, Etorofu Is.	土器 Pottery	深鉢形土器 Jar	胴部 Body
31337	Fig.39:10	南千島 Southern Kuril Islands	択捉島留別 Rubetsu, Etorofu Is.	土器 Pottery	深鉢形土器 Jar	胴部 Body
31338	Fig.39:11	南千島 Southern Kuril Islands	択捉島留別 Rubetsu, Etorofu Is.	土器 Pottery	深鉢形土器 Jar	口縁部 Rim
31339	Fig.40:1	南千島 Southern Kuril Islands	択捉島留別 Rubetsu, Etorofu Is.	土器 Pottery	深鉢形土器 Jar	口縁部 Rim
31340	Fig.40:2	南千島 Southern Kuril Islands	択捉島留別 Rubetsu, Etorofu Is.	土器 Pottery	深鉢形土器 Jar	口縁部 Rim
31341	—	南千島 Southern Kuril Islands	択捉島留別 Rubetsu, Etorofu Is.	土器 Pottery	深鉢形土器 Jar	胴部 Body
31342	—	南千島 Southern Kuril Islands	択捉島留別 Rubetsu, Etorofu Is.	土器 Pottery	深鉢形土器 Jar	胴部 Body
31343	—	南千島 Southern Kuril Islands	択捉島留別 Rubetsu, Etorofu Is.	土器 Pottery	深鉢形土器 Jar	胴部 Body
31344	—	南千島 Southern Kuril Islands	択捉島留別 Rubetsu, Etorofu Is.	土器 Pottery	深鉢形土器 Jar	胴部 Body
31345	—	南千島 Southern Kuril Islands	択捉島留別 Rubetsu, Etorofu Is.	土器 Pottery	深鉢形土器 Jar	胴部 Body
31346	—	南千島 Southern Kuril Islands	択捉島留別 Rubetsu, Etorofu Is.	土器 Pottery	深鉢形土器 Jar	胴部 Body
31347	Fig.40:3	南千島 Southern Kuril Islands	択捉島留別 Rubetsu, Etorofu Is.	土器 Pottery	深鉢形土器 Jar	胴部 Body
31348	—	南千島 Southern Kuril Islands	択捉島留別 Rubetsu, Etorofu Is.	土器 Pottery	深鉢形土器 Jar	胴部 Body
31349	—	南千島 Southern Kuril Islands	択捉島留別 Rubetsu, Etorofu Is.	土器 Pottery	深鉢形土器 Jar	胴部 Body
31350	—	南千島 Southern Kuril Islands	択捉島留別 Rubetsu, Etorofu Is.	土器 Pottery	深鉢形土器 Jar	胴部 Body
31351	—	南千島 Southern Kuril Islands	択捉島留別 Rubetsu, Etorofu Is.	土器 Pottery	深鉢形土器 Jar	胴部 Body
31352	—	南千島 Southern Kuril Islands	択捉島留別 Rubetsu, Etorofu Is.	土器 Pottery	深鉢形土器 Jar	胴部 Body
31353	Fig.40:4	南千島 Southern Kuril Islands	択捉島留別 Rubetsu, Etorofu Is.	土器 Pottery	深鉢形土器 Jar	口縁部 Rim
31354	Fig.40:5	南千島 Southern Kuril Islands	択捉島留別 Rubetsu, Etorofu Is.	土器 Pottery	深鉢形土器 Jar	口縁部 Rim
31355	—	南千島 Southern Kuril Islands	択捉島留別 Rubetsu, Etorofu Is.	土器 Pottery	深鉢形土器 Jar	胴部 Body
31356	—	南千島 Southern Kuril Islands	択捉島留別 Rubetsu, Etorofu Is.	土器 Pottery	深鉢形土器 Jar	胴部 Body

帰属考古学的文化・時期 Archaeological culture or period	素材 Material	長さ Length （mm）	幅 Breadth （mm）	厚さ Thickness （mm）	重量 Weight （g）	特記事項・備考 Remarks	標本番号 Specimen No
オホーツク Okhotsk	砂粒少なく精良な胎土 Fine clay containing only a small quantity of sand	（51.7）	（49.9）	5.3	（19.3）		31335
オホーツク Okhotsk	砂粒少なく精良な胎土 Fine clay containing only a small quantity of sand	（49.4）	（72.7）	5.6	（28.5）	補修孔 1 カ所（外面→内面）あり	31336
オホーツク Okhotsk	砂粒少なく精良な胎土 Fine clay containing only a small quantity of sand	（62.2）	（81.3）	7.7	（51.1）	31339 と接合	31337
オホーツク文化後期 Late Okhotsk	砂粒少なく精良な胎土 Fine clay containing only a small quantity of sand	（62.3）	（77.8）	5.4	（55.7）	31338 と接合，補修孔 1 カ所あり	31338
オホーツク文化後期 Late Okhotsk	砂粒少なく精良な胎土 Fine clay containing only a small quantity of sand	（58.3）	（87.0）	5.7	（44.3）	31353 と接合	31339
オホーツク文化後期 Late Okhotsk	砂粒少なく精良な胎土 Fine clay containing only a small quantity of sand	（51.5）	（70.7）	7.7	（36.4）	外面摩耗	31340
オホーツク Okhotsk	砂粒少なく精良な胎土 Fine clay containing only a small quantity of sand	（52.0）	（67.9）	5.9	（21.8）		31341
オホーツク Okhotsk	砂粒少なく精良な胎土 Fine clay containing only a small quantity of sand	（60.3）	（63.3）	6.1	（27.6）		31342
オホーツク Okhotsk	砂粒少なく精良な胎土 Fine clay containing only a small quantity of sand	（66.2）	（42.9）	6.6	（22.2）		31343
オホーツク Okhotsk	砂粒少なく精良な胎土 Fine clay containing only a small quantity of sand	（50.5）	（38.4）	5.5	（12.4）		31344
オホーツク Okhotsk	砂粒少なく精良な胎土 Fine clay containing only a small quantity of sand	（45.4）	（55.0）	6.5	（18.7）		31345
オホーツク Okhotsk	砂粒少なく精良な胎土 Fine clay containing only a small quantity of sand	（52.4）	（66.9）	5.6	（25.4）		31346
オホーツク Okhotsk	砂粒少なく精良な胎土 Fine clay containing only a small quantity of sand	（72.1）	（35.8）	5.1	（19.5）		31347
オホーツク Okhotsk	砂粒少なく精良な胎土 Fine clay containing only a small quantity of sand	（33.0）	（66.4）	5.8	（18.4）		31348
オホーツク Okhotsk	砂粒少なく精良な胎土 Fine clay containing only a small quantity of sand	（69.1）	（51.4）	5.3	（24.5）	補修孔 1 カ所あり	31349
オホーツク Okhotsk	砂粒少なく精良な胎土 Fine clay containing only a small quantity of sand	（37.3）	（59.8）	9.1	（30.0）		31350
オホーツク Okhotsk	砂粒少なく精良な胎土 Fine clay containing only a small quantity of sand	（38.0）	（60.9）	5.9	（19.2）		31351
オホーツク Okhotsk	砂粒少なく精良な胎土 Fine clay containing only a small quantity of sand	（37.3）	（52.5）	5.4	（13.7）		31352
オホーツク文化後期 Late Okhotsk	砂粒少なく精良な胎土 Fine clay containing only a small quantity of sand	（79.7）	（92.3）	7.9	（59.0）	31340 と接合	31353
オホーツク文化後期 Late Okhotsk	砂粒少なく精良な胎土 Fine clay containing only a small quantity of sand	（58.0）	（51.7）	8.0	（31.8）		31354
オホーツク Okhotsk	砂粒少なく精良な胎土 Fine clay containing only a small quantity of sand	（53.7）	（51.5）	6.9	（19.2）		31355
オホーツク Okhotsk	砂粒少なく精良な胎土 Fine clay containing only a small quantity of sand	（50.6）	（52.9）	5.3	（20.7）		31356

標本番号 Specimen No	図版番号 Figure No.	地域 Region	遺跡・地点 Site/location	種類 Specimen class	器種・分類群 Kind of artifact or taxa	残存部位 Material condition
31357	—	南千島 Southern Kuril Islands	択捉島留別 Rubetsu, Etorofu Is.	土器 Pottery	深鉢形土器 Jar	胴部 Body
31358	—	南千島 Southern Kuril Islands	択捉島留別 Rubetsu, Etorofu Is.	土器 Pottery	深鉢形土器 Jar	胴部 Body
31359	—	南千島 Southern Kuril Islands	択捉島留別 Rubetsu, Etorofu Is.	土器 Pottery	深鉢形土器 Jar	胴部 Body
31360	—	南千島 Southern Kuril Islands	択捉島留別 Rubetsu, Etorofu Is.	土器 Pottery	深鉢形土器 Jar	胴部 Body
31361	—	南千島 Southern Kuril Islands	択捉島留別 Rubetsu, Etorofu Is.	土器 Pottery	深鉢形土器 Jar	胴部 Body
31362	—	南千島 Southern Kuril Islands	択捉島留別 Rubetsu, Etorofu Is.	土器 Pottery	深鉢形土器 Jar	胴部 Body
31363	—	南千島 Southern Kuril Islands	択捉島留別 Rubetsu, Etorofu Is.	土器 Pottery	深鉢形土器 Jar	胴部 Body
31364	—	南千島 Southern Kuril Islands	択捉島留別 Rubetsu, Etorofu Is.	土器 Pottery	深鉢形土器 Jar	胴部 Body
31365	—	南千島 Southern Kuril Islands	択捉島留別 Rubetsu, Etorofu Is.	土器 Pottery	深鉢形土器 Jar	胴部 Body
31366	—	南千島 Southern Kuril Islands	択捉島留別 Rubetsu, Etorofu Is.	土器 Pottery	深鉢形土器 Jar	胴部 Body
31367	—	南千島 Southern Kuril Islands	択捉島留別 Rubetsu, Etorofu Is.	土器 Pottery	深鉢形土器 Jar	胴部 Body
31368	—	南千島 Southern Kuril Islands	択捉島留別 Rubetsu, Etorofu Is.	土器 Pottery	深鉢形土器 Jar	胴部 Body
31369	—	南千島 Southern Kuril Islands	択捉島留別 Rubetsu, Etorofu Is.	土器 Pottery	深鉢形土器 Jar	胴部 Body
31370	Fig.40:5	南千島 Southern Kuril Islands	択捉島留別 Rubetsu, Etorofu Is.	土器 Pottery	深鉢形土器 Jar	口縁部 Rim
31371	—	南千島 Southern Kuril Islands	択捉島留別 Rubetsu, Etorofu Is.	土器 Pottery	深鉢形土器 Jar	胴部 Body
31372	—	南千島 Southern Kuril Islands	択捉島留別 Rubetsu, Etorofu Is.	土器 Pottery	深鉢形土器 Jar	胴部 Body
31373	—	南千島 Southern Kuril Islands	択捉島留別 Rubetsu, Etorofu Is.	土器 Pottery	深鉢形土器 Jar	胴部 Body
31374	—	南千島 Southern Kuril Islands	択捉島留別 Rubetsu, Etorofu Is.	土器 Pottery	深鉢形土器 Jar	胴部 Body
31375	—	南千島 Southern Kuril Islands	択捉島留別 Rubetsu, Etorofu Is.	土器 Pottery	深鉢形土器 Jar	胴部 Body
31376	—	南千島 Southern Kuril Islands	択捉島留別 Rubetsu, Etorofu Is.	土器 Pottery	深鉢形土器 Jar	胴部 Body
31377	—	南千島 Southern Kuril Islands	択捉島留別 Rubetsu, Etorofu Is.	土器 Pottery	深鉢形土器 Jar	胴部 Body
31378	—	南千島 Southern Kuril Islands	択捉島留別 Rubetsu, Etorofu Is.	土器 Pottery	深鉢形土器 Jar	胴部 Body

帰属考古学的文化・時期 Archaeological culture or period	素材 Material	長さ Length （mm）	幅 Breadth （mm）	厚さ Thickness （mm）	重量 Weight （g）	特記事項・備考 Remarks	標本番号 Specimen No
オホーツク Okhotsk	砂粒少なく精良な胎土 Fine clay containing only a small quantity of sand	（52.7）	（58.8）	9.9	（32.4）		31357
オホーツク文化後期 Late Okhotsk	砂粒少なく精良な胎土 Fine clay containing only a small quantity of sand	（38.3）	（45.7）	9.0	（17.3）		31358
オホーツク Okhotsk	砂粒少なく精良な胎土 Fine clay containing only a small quantity of sand	（66.6）	（60.6）	6.4	（21.1）		31359
オホーツク Okhotsk	砂粒少なく精良な胎土 Fine clay containing only a small quantity of sand	（40.4）	（44.5）	5.4	（11.7）		31360
オホーツク Okhotsk	砂粒少なく精良な胎土 Fine clay containing only a small quantity of sand	（38.5）	（55.3）	8.5	（18.0）		31361
オホーツク Okhotsk	砂粒少なく精良な胎土 Fine clay containing only a small quantity of sand	（46.6）	（33.6）	7.6	（15.4）		31362
オホーツク Okhotsk	砂粒少なく精良な胎土 Fine clay containing only a small quantity of sand	（54.7）	（49.5）	7.7	（21.5）		31363
オホーツク文化後期 Late Okhotsk	砂粒少なく精良な胎土 Fine clay containing only a small quantity of sand	（41.0）	（62.2）	8.4	（22.8）		31364
オホーツク文化後期 Late Okhotsk	砂粒少なく精良な胎土 Fine clay containing only a small quantity of sand	（48.8）	（47.0）	5.9	（14.0）		31365
オホーツク Okhotsk	砂粒少なく精良な胎土 Fine clay containing only a small quantity of sand	（47.2）	（50.6）	5.1	（12.7）		31366
オホーツク文化後期 Late Okhotsk	砂粒少なく精良な胎土 Fine clay containing only a small quantity of sand	（54.4）	（59.3）	5.6	（17.6）		31367
オホーツク Okhotsk	砂粒少なく精良な胎土 Fine clay containing only a small quantity of sand	（53.1）	（60.0）	12.6	（42.3）		31368
オホーツク Okhotsk	砂粒少なく精良な胎土 Fine clay containing only a small quantity of sand	（71.7）	（44.7）	6.4	（22.9）		31369
オホーツク文化後期 Late Okhotsk	砂粒少なく精良な胎土 Fine clay containing only a small quantity of sand	（56.4）	（51.4）	7.8	（22.0）		31370
オホーツク Okhotsk	砂粒少なく精良な胎土 Fine clay containing only a small quantity of sand	（53.4）	（48.8）	5.0	（16.6）		31371
オホーツク Okhotsk	砂粒少なく精良な胎土 Fine clay containing only a small quantity of sand	（60.8）	（51.7）	6.7	（22.2）		31372
オホーツク Okhotsk	砂粒少なく精良な胎土 Fine clay containing only a small quantity of sand	（48.4）	（48.9）	5.5	（16.0）		31373
オホーツク Okhotsk	砂粒少なく精良な胎土 Fine clay containing only a small quantity of sand	（48.0）	（63.8）	6.9	（21.3）		31374
オホーツク Okhotsk	砂粒少なく精良な胎土 Fine clay containing only a small quantity of sand	（64.7）	（67.1）	5.2	（19.5）		31375
オホーツク Okhotsk	砂粒少なく精良な胎土 Fine clay containing only a small quantity of sand	（43.7）	（54.9）	5.2	（12.8）		31376
オホーツク Okhotsk	砂粒少なく精良な胎土 Fine clay containing only a small quantity of sand	（34.0）	（47.1）	5.1	（10.5）		31377
オホーツク Okhotsk	砂粒少なく精良な胎土 Fine clay containing only a small quantity of sand	（45.2）	（54.6）	8.5	（18.5）		31378

標本番号 Specimen No	図版番号 Figure No.	地域 Region	遺跡・地点 Site/location	種類 Specimen class	器種・分類群 Kind of artifact or taxa	残存部位 Material condition
31379	—	南千島 Southern Kuril Islands	択捉島留別 Rubetsu, Etorofu Is.	土器 Pottery	深鉢形土器 Jar	胴部 Body
31380	—	南千島 Southern Kuril Islands	択捉島留別 Rubetsu, Etorofu Is.	土器 Pottery	深鉢形土器 Jar	胴部 Body
31381	—	南千島 Southern Kuril Islands	択捉島留別 Rubetsu, Etorofu Is.	土器 Pottery	深鉢形土器 Jar	胴部 Body
31382	—	南千島 Southern Kuril Islands	択捉島留別 Rubetsu, Etorofu Is.	土器 Pottery	深鉢形土器 Jar	胴部 Body
31383	—	南千島 Southern Kuril Islands	択捉島留別 Rubetsu, Etorofu Is.	土器 Pottery	深鉢形土器 Jar	胴部 Body
31384	—	南千島 Southern Kuril Islands	択捉島留別 Rubetsu, Etorofu Is.	土器 Pottery	深鉢形土器 Jar	胴部 Body
31385	—	南千島 Southern Kuril Islands	択捉島留別 Rubetsu, Etorofu Is.	土器 Pottery	深鉢形土器 Jar	胴部 Body
31386	—	南千島 Southern Kuril Islands	択捉島留別 Rubetsu, Etorofu Is.	土器 Pottery	深鉢形土器 Jar	胴部 Body
31387	—	南千島 Southern Kuril Islands	択捉島留別 Rubetsu, Etorofu Is.	土器 Pottery	深鉢形土器 Jar	胴部 Body
31388	—	南千島 Southern Kuril Islands	択捉島留別 Rubetsu, Etorofu Is.	土器 Pottery	深鉢形土器 Jar	胴部 Body
31389	—	南千島 Southern Kuril Islands	択捉島留別 Rubetsu, Etorofu Is.	土器 Pottery	深鉢形土器 Jar	胴部 Body
31390	—	南千島 Southern Kuril Islands	択捉島留別 Rubetsu, Etorofu Is.	土器 Pottery	深鉢形土器 Jar	胴部 Body
31391	—	南千島 Southern Kuril Islands	択捉島留別 Rubetsu, Etorofu Is.	土器 Pottery	深鉢形土器 Jar	胴部 Body
31392	—	南千島 Southern Kuril Islands	択捉島留別 Rubetsu, Etorofu Is.	土器 Pottery	深鉢形土器 Jar	胴部 Body
31393	—	南千島 Southern Kuril Islands	択捉島留別 Rubetsu, Etorofu Is.	土器 Pottery	深鉢形土器 Jar	胴部 Body
31394	—	南千島 Southern Kuril Islands	択捉島留別 Rubetsu, Etorofu Is.	土器 Pottery	深鉢形土器 Jar	胴部 Body
31395	—	南千島 Southern Kuril Islands	択捉島留別 Rubetsu, Etorofu Is.	土器 Pottery	深鉢形土器 Jar	胴部 Body
31396	—	南千島 Southern Kuril Islands	択捉島留別 Rubetsu, Etorofu Is.	土器 Pottery	深鉢形土器 Jar	胴部 Body
31397	—	南千島 Southern Kuril Islands	択捉島留別 Rubetsu, Etorofu Is.	土器 Pottery	深鉢形土器 Jar	胴部 Body
31398	—	南千島 Southern Kuril Islands	択捉島留別 Rubetsu, Etorofu Is.	土器 Pottery	深鉢形土器 Jar	胴部 Body
31399	—	南千島 Southern Kuril Islands	択捉島留別 Rubetsu, Etorofu Is.	土器 Pottery	深鉢形土器 Jar	胴部 Body
31400	—	南千島 Southern Kuril Islands	択捉島留別 Rubetsu, Etorofu Is.	土器 Pottery	深鉢形土器 Jar	胴部 Body

帰属考古学的文化・時期 Archaeological culture or period	素材 Material	長さ Length （mm）	幅 Breadth （mm）	厚さ Thickness （mm）	重量 Weight （g）	特記事項・備考 Remarks	標本番号 Specimen No
オホーツク Okhotsk	砂粒少なく精良な胎土 Fine clay containing only a small quantity of sand	（49.0）	（44.0）	6.3	（18.0）		31379
オホーツク Okhotsk	砂粒少なく精良な胎土 Fine clay containing only a small quantity of sand	（53.2）	（47.9）	6.4	（15.0）		31380
オホーツク Okhotsk	砂粒少なく精良な胎土 Fine clay containing only a small quantity of sand	（44.6）	（68.8）	5.6	（24.9）		31381
オホーツク Okhotsk	砂粒少なく精良な胎土 Fine clay containing only a small quantity of sand	（41.1）	（51.2）	5.9	（18.6）		31382
オホーツク Okhotsk	砂粒少なく精良な胎土 Fine clay containing only a small quantity of sand	（37.2）	（45.6）	5.5	（11.5）		31383
オホーツク Okhotsk	砂粒少なく精良な胎土 Fine clay containing only a small quantity of sand	（50.2）	（45.9）	5.6	（17.2）		31384
オホーツク Okhotsk	砂粒少なく精良な胎土 Fine clay containing only a small quantity of sand	（63.1）	（59.2）	6.8	（31.2）		31385
オホーツク Okhotsk	砂粒少なく精良な胎土 Fine clay containing only a small quantity of sand	（38.3）	（49.2）	6.0	（11.0）		31386
オホーツク Okhotsk	砂粒少なく精良な胎土 Fine clay containing only a small quantity of sand	（42.7）	（44.9）	5.9	（9.7）		31387
オホーツク Okhotsk	砂粒少なく精良な胎土 Fine clay containing only a small quantity of sand	（50.2）	（39.7）	8.9	（17.7）		31388
オホーツク Okhotsk	砂粒少なく精良な胎土 Fine clay containing only a small quantity of sand	（38.0）	（42.7）	7.6	（11.6）		31389
オホーツク Okhotsk	砂粒少なく精良な胎土 Fine clay containing only a small quantity of sand	（45.2）	（52.9）	6.4	（14.9）		31390
オホーツク Okhotsk	砂粒少なく精良な胎土 Fine clay containing only a small quantity of sand	（42.7）	（35.0）	5.2	（8.8）		31391
オホーツク Okhotsk	砂粒少なく精良な胎土 Fine clay containing only a small quantity of sand	（36.9）	（42.6）	8.7	（13.6）		31392
オホーツク Okhotsk	砂粒少なく精良な胎土 Fine clay containing only a small quantity of sand	（29.4）	（45.8）	6.4	（10.4）		31393
オホーツク Okhotsk	砂粒少なく精良な胎土 Fine clay containing only a small quantity of sand	（33.4）	（39.7）	7.8	（8.2）		31394
オホーツク Okhotsk	砂粒少なく精良な胎土 Fine clay containing only a small quantity of sand	（36.8）	（46.8）	6.4	（13.6）		31395
オホーツク Okhotsk	砂粒少なく精良な胎土 Fine clay containing only a small quantity of sand	（37.9）	（36.4）	5.9	（9.7）		31396
オホーツク Okhotsk	砂粒少なく精良な胎土 Fine clay containing only a small quantity of sand	（37.0）	（42.4）	6.6	（10.2）		31397
オホーツク Okhotsk	砂粒少なく精良な胎土 Fine clay containing only a small quantity of sand	（46.7）	（42.0）	7.8	（14.4）		31398
オホーツク Okhotsk	砂粒少なく精良な胎土 Fine clay containing only a small quantity of sand	（35.0）	（56.6）	9.3	（17.5）		31399
オホーツク Okhotsk	砂粒少なく精良な胎土 Fine clay containing only a small quantity of sand	（43.0）	（41.4）	7.8	（10.3）	上部擬口縁（内傾接合）	31400

標本番号 Specimen No	図版番号 Figure No.	地域 Region	遺跡・地点 Site/location	種類 Specimen class	器種・分類群 Kind of artifact or taxa	残存部位 Material condition
31401	—	南千島 Southern Kuril Islands	択捉島留別 Rubetsu, Etorofu Is.	土器 Pottery	深鉢形土器 Jar	胴部 Body
31402	—	南千島 Southern Kuril Islands	択捉島留別 Rubetsu, Etorofu Is.	土器 Pottery	深鉢形土器 Jar	胴部 Body
31403	—	南千島 Southern Kuril Islands	択捉島留別 Rubetsu, Etorofu Is.	土器 Pottery	深鉢形土器 Jar	胴部 Body
31404	Fig.40:6	南千島 Southern Kuril Islands	択捉島留別 Rubetsu, Etorofu Is.	土器 Pottery	深鉢形土器 Jar	口縁部 Rim
31405	—	南千島 Southern Kuril Islands	択捉島留別 Rubetsu, Etorofu Is.	土器 Pottery	深鉢形土器 Jar	胴部 Body
31406	—	南千島 Southern Kuril Islands	択捉島留別 Rubetsu, Etorofu Is.	土器 Pottery	深鉢形土器 Jar	胴部 Body
31407	—	南千島 Southern Kuril Islands	択捉島留別 Rubetsu, Etorofu Is.	土器 Pottery	深鉢形土器 Jar	胴部 Body
31408	—	南千島 Southern Kuril Islands	択捉島留別 Rubetsu, Etorofu Is.	土器 Pottery	深鉢形土器 Jar	胴部 Body
31409	—	南千島 Southern Kuril Islands	択捉島留別 Rubetsu, Etorofu Is.	土器 Pottery	深鉢形土器 Jar	胴部 Body
31410	—	南千島 Southern Kuril Islands	択捉島留別 Rubetsu, Etorofu Is.	土器 Pottery	深鉢形土器 Jar	胴部 Body
31411	—	南千島 Southern Kuril Islands	択捉島留別 Rubetsu, Etorofu Is.	土器 Pottery	深鉢形土器 Jar	胴部 Body
31412	—	南千島 Southern Kuril Islands	択捉島留別 Rubetsu, Etorofu Is.	土器 Pottery	深鉢形土器 Jar	胴部 Body
31413	—	南千島 Southern Kuril Islands	択捉島留別 Rubetsu, Etorofu Is.	土器 Pottery	深鉢形土器 Jar	胴部 Body
31414	—	南千島 Southern Kuril Islands	択捉島留別 Rubetsu, Etorofu Is.	土器 Pottery	深鉢形土器 Jar	胴部 Body
31415	—	南千島 Southern Kuril Islands	択捉島留別 Rubetsu, Etorofu Is.	土器 Pottery	深鉢形土器 Jar	胴部 Body
31416	—	南千島 Southern Kuril Islands	択捉島留別 Rubetsu, Etorofu Is.	土器 Pottery	深鉢形土器 Jar	胴部 Body
31417	—	南千島 Southern Kuril Islands	択捉島留別 Rubetsu, Etorofu Is.	土器 Pottery	深鉢形土器 Jar	胴部 Body
31418	—	南千島 Southern Kuril Islands	択捉島留別 Rubetsu, Etorofu Is.	土器 Pottery	深鉢形土器 Jar	胴部 Body
31419	—	南千島 Southern Kuril Islands	択捉島留別 Rubetsu, Etorofu Is.	土器 Pottery	深鉢形土器 Jar	胴部 Body
31420	—	南千島 Southern Kuril Islands	択捉島留別 Rubetsu, Etorofu Is.	土器 Pottery	深鉢形土器 Jar	胴部 Body
31421	—	南千島 Southern Kuril Islands	択捉島留別 Rubetsu, Etorofu Is.	土器 Pottery	深鉢形土器 Jar	胴部 Body
31422	—	南千島 Southern Kuril Islands	択捉島留別 Rubetsu, Etorofu Is.	土器 Pottery	深鉢形土器 Jar	胴部 Body

帰属考古学的文化・時期 Archaeological culture or period	素材 Material	長さ Length （mm）	幅 Breadth （mm）	厚さ Thickness （mm）	重量 Weight （g）	特記事項・備考 Remarks	標本番号 Specimen No
オホーツク Okhotsk	砂粒少なく精良な胎土 Fine clay containing only a small quantity of sand	（31.7）	（40.2）	5.9	（7.9）		31401
オホーツク Okhotsk	砂粒少なく精良な胎土 Fine clay containing only a small quantity of sand	（38.5）	（35.8）	6.6	（9.5）		31402
オホーツク Okhotsk	砂粒少なく精良な胎土 Fine clay containing only a small quantity of sand	（33.1）	（38.4）	6.2	（9.1）		31403
オホーツク文化後期 Late Okhotsk	砂粒少なく精良な胎土 Fine clay containing only a small quantity of sand	（31.0）	（35.9）	9.1	（11.3）		31404
オホーツク Okhotsk	砂粒少なく精良な胎土 Fine clay containing only a small quantity of sand	（56.4）	（50.6）	6.2	（21.9）		31405
オホーツク文化後期 Late Okhotsk	砂粒少なく精良な胎土 Fine clay containing only a small quantity of sand	（29.9）	（37.9）	6.2	（8.3）		31406
オホーツク文化後期 Late Okhotsk	砂粒少なく精良な胎土 Fine clay containing only a small quantity of sand	（29.3）	（44.2）	7.0	（10.7）		31407
オホーツク Okhotsk	砂粒少なく精良な胎土 Fine clay containing only a small quantity of sand	（29.2）	（39.0）	6.6	（7.3）		31408
オホーツク Okhotsk	砂粒少なく精良な胎土 Fine clay containing only a small quantity of sand	（34.4）	（40.8）	5.4	（10.0）		31409
オホーツク Okhotsk	砂粒少なく精良な胎土 Fine clay containing only a small quantity of sand	（32.3）	（44.6）	9.2	（11.1）		31410
オホーツク Okhotsk	砂粒少なく精良な胎土 Fine clay containing only a small quantity of sand	（29.9）	（49.6）	5.4	（8.6）	補修孔 1 カ所あり	31411
オホーツク Okhotsk	砂粒少なく精良な胎土 Fine clay containing only a small quantity of sand	（31.0）	（47.4）	5.7	（8.0）		31412
オホーツク Okhotsk	砂粒少なく精良な胎土 Fine clay containing only a small quantity of sand	（36.4）	（34.7）	6.2	（6.2）		31413
オホーツク Okhotsk	砂粒少なく精良な胎土 Fine clay containing only a small quantity of sand	（30.8）	（46.1）	5.5	（9.2）		31414
オホーツク Okhotsk	砂粒少なく精良な胎土 Fine clay containing only a small quantity of sand	（28.4）	（38.0）	6.2	（7.6）		31415
オホーツク Okhotsk	砂粒少なく精良な胎土 Fine clay containing only a small quantity of sand	（29.0）	（33.9）	5.9	（6.6）		31416
オホーツク Okhotsk	砂粒少なく精良な胎土 Fine clay containing only a small quantity of sand	（28.6）	（39.0）	7.2	（7.9）		31417
オホーツク Okhotsk	砂粒少なく精良な胎土 Fine clay containing only a small quantity of sand	（55.8）	（31.0）	5.4	（12.3）		31418
オホーツク Okhotsk	砂粒少なく精良な胎土 Fine clay containing only a small quantity of sand	（28.4）	（40.9）	6.4	（7.7）		31419
オホーツク Okhotsk	砂粒少なく精良な胎土 Fine clay containing only a small quantity of sand	（23.5）	（41.4）	5.7	（5.9）		31420
オホーツク Okhotsk	砂粒少なく精良な胎土 Fine clay containing only a small quantity of sand	（29.7）	（30.8）	6.1	（6.8）		31421
オホーツク文化後期 Late Okhotsk	砂粒少なく精良な胎土 Fine clay containing only a small quantity of sand	（39.1）	（27.4）	6.4	（7.1）		31422

標本番号 Specimen No	図版番号 Figure No.	地域 Region	遺跡・地点 Site/location	種類 Specimen class	器種・分類群 Kind of artifact or taxa	残存部位 Material condition
31423	—	南千島 Southern Kuril Islands	択捉島留別 Rubetsu, Etorofu Is.	土器 Pottery	深鉢形土器 Jar	胴部 Body
31424	—	南千島 Southern Kuril Islands	択捉島留別 Rubetsu, Etorofu Is.	土器 Pottery	深鉢形土器 Jar	胴部 Body
31425	—	南千島 Southern Kuril Islands	択捉島留別 Rubetsu, Etorofu Is.	土器 Pottery	深鉢形土器 Jar	胴部 Body
31426	—	南千島 Southern Kuril Islands	択捉島留別 Rubetsu, Etorofu Is.	土器 Pottery	深鉢形土器 Jar	胴部 Body
31427	—	南千島 Southern Kuril Islands	択捉島留別 Rubetsu, Etorofu Is.	土器 Pottery	深鉢形土器 Jar	胴部 Body
31428	—	南千島 Southern Kuril Islands	択捉島留別 Rubetsu, Etorofu Is.	土器 Pottery	深鉢形土器 Jar	胴部 Body
31429	—	南千島 Southern Kuril Islands	択捉島留別 Rubetsu, Etorofu Is.	土器 Pottery	深鉢形土器 Jar	胴部 Body
31430	—	南千島 Southern Kuril Islands	択捉島留別 Rubetsu, Etorofu Is.	土器 Pottery	深鉢形土器 Jar	胴部 Body
31470	Fig.18:5	南千島 Southern Kuril Islands	国後島古釜布 Furukamappu, Kunashiri Is.	土器 Pottery	深鉢形土器 Jar	口縁部 Rim
31471	—	南千島 Southern Kuril Islands	南千島 Southern Kuril Islands	土器 Pottery	深鉢形土器 Jar	胴部 Body
31472	Fig.18:6	南千島 Southern Kuril Islands	国後島古釜布 Furukamappu, Kunashiri Is.	土器 Pottery	深鉢形土器 Jar	口縁部 Rim
31473	—	南千島 Southern Kuril Islands	南千島 Southern Kuril Islands	石器 Stone tool	礫 Pebble	部分 Part
31474	—	南千島 Southern Kuril Islands	南千島 Southern Kuril Islands	石器 Stone tool	礫 Pebble	部分 Part
31934	Fig.25:5	南千島 Southern Kuril Islands	国後島ポンキナシリ竪穴 Pit dwellings, Ponkinashiri, Kunashiri Is.	土器 Pottery	深鉢形土器 Jar	胴部・底部 Body and bottom
32110	Fig.56:3	南千島 Southern Kuril Islands	色丹島ポンデバリ Pondebari, Shikotan Is.	土器 Pottery	深鉢形土器 Jar	口縁部 Rim
33461-1	Fig.48:1	南千島 Southern Kuril Islands	択捉島 Etorofu Is.	土器 Pottery	深鉢形土器 Jar	口縁部・胴部 Rim and body
33461-2	Fig.48:2	南千島 Southern Kuril Islands	択捉島 Etorofu Is.	土器 Pottery	深鉢形土器 Jar	口縁部 Rim
33461-3	Fig.48:3	南千島 Southern Kuril Islands	択捉島 Etorofu Is.	土器 Pottery	深鉢形土器 Jar	口縁部 Rim
33461-4	Fig.48:4	南千島 Southern Kuril Islands	択捉島 Etorofu Is.	土器 Pottery	深鉢形土器 Jar	口縁部 Rim
33461-5	Fig.48:5	南千島 Southern Kuril Islands	択捉島 Etorofu Is.	土器 Pottery	深鉢形土器 Jar	口縁部 Rim
33461-6	Fig.49:1	南千島 Southern Kuril Islands	択捉島 Etorofu Is.	土器 Pottery	深鉢形土器 Jar	口縁部 Rim
33461-7	Fig.49:2	南千島 Southern Kuril Islands	択捉島 Etorofu Is.	土器 Pottery	深鉢形土器 Jar	口縁部 Rim
33461-8	Fig.49:3	南千島 Southern Kuril Islands	択捉島 Etorofu Is.	土器 Pottery	深鉢形土器 Jar	口縁部 Rim

*108 「國後嶋泊村　ポンキナシリ竪穴　近江正一氏寄贈」の筆書き注記あり，内面ヨコナデ，外面摩耗

*109 内外面付着炭化物，内面胴部斜位ミガキ，内面口縁部ヨコミガキ，補修孔（外面→内面）1 カ所あり

*110 内外面付着炭化物，外面ヨコミガキ，内面ヨコミガキ，内面に紙製のラベル（0.8 × 1.7cm 以上）を剥がした痕跡あり ,33461-3 と接合，放射性炭素年代測定および窒素・炭素同位体比分析用付着炭化物採取，内面 1820 ± 20BP，外面 1850 ± 20BP， δ 13C 内面 -23.5‰，外面 -23.5‰

*111 内外面付着炭化物，一部破片を接着剤で接合している，内面に紙ラベル（約 1.2 × 1.7c m）を剥がした痕跡あり，33461-2 と接合

帰属考古学的文化・時期 Archaeological culture or period	素材 Material	長さ Length （mm）	幅 Breadth （mm）	厚さ Thickness （mm）	重量 Weight （g）	特記事項・備考 Remarks	標本番号 Specimen No
オホーツク Okhotsk	砂粒少なく精良な胎土 Fine clay containing only a small quantity of sand	（25.8）	（37.9）	9.0	（10.2）		31423
オホーツク Okhotsk	砂粒少なく精良な胎土 Fine clay containing only a small quantity of sand	（28.1）	（34.4）	8.0	（6.9）		31424
オホーツク文化後期 Late Okhotsk	砂粒少なく精良な胎土 Fine clay containing only a small quantity of sand	（27.4）	（39.5）	6.8	（7.4）	上部擬口縁資料（内傾接合）	31425
オホーツク Okhotsk	砂粒少なく精良な胎土 Fine clay containing only a small quantity of sand	（32.7）	（27.8）	5.4	（5.6）		31426
オホーツク Okhotsk	砂粒少なく精良な胎土 Fine clay containing only a small quantity of sand	（38.4）	（21.6）	5.7	（5.5）		31427
オホーツク Okhotsk	砂粒少なく精良な胎土 Fine clay containing only a small quantity of sand	（29.2）	（27.5）	7.6	（6.9）		31428
オホーツク Okhotsk	砂粒少なく精良な胎土 Fine clay containing only a small quantity of sand	（29.9）	（25.3）	5.3	（5.4）		31429
オホーツク Okhotsk	砂粒少なく精良な胎土 Fine clay containing only a small quantity of sand	（29.0）	（28.3）	5.2	（5.3）		31430
オホーツク文化中期 Middle Okhotsk	砂粒の多い胎土 Sand-rich clay	（54.7）	（85.6）	11.1	（48.1）		31470
不明 Unknown	砂粒の多い胎土 Sand-rich clay	（51.4）	（57.3）	7.9	（27.5）		31471
オホーツク文化中期 Middle Okhotsk	砂粒の多い胎土 Sand-rich clay	（32.2）	（56.4）	5.6	（12.0）		31472
不明 Unknown	軽石 Pumice	（74.7）	43.1	22.2	（47.1）		31473
不明 Unknown	軽石 Pumice	（49.6）	（51.8）	25.6	（59.9）	ガジリあり	31474
オホーツク文化後期 Late Okhotsk	砂粒の多い胎土 Sand-rich clay	（121.0）	（104.3）	7.2	（300.1）	*108	31934
縄文中期末または後期初頭 The end of the Middle Jomon or the beginning of the Late Jomon	砂粒の多い胎土 Sand-rich clay	（79.1）	（99.7）	11.6	（106.1）		32110
オホーツク文化中期 Middle Okhotsk	砂粒の多い胎土 Sand-rich clay	（167.0）	（151.5）	11.9	（362.6）	*109	33461-1
オホーツク文化中期 Middle Okhotsk	砂粒の多い胎土 Sand-rich clay	（53.2）	（102.6）	11.0	（64.3）	*110	33461-2
オホーツク文化中期 Middle Okhotsk	砂粒の多い胎土 Sand-rich clay	（72.0）	（77.4）	10.5	（80.1）	*111	33461-3
オホーツク文化中期 Middle Okhotsk	砂粒の多い胎土 Sand-rich clay	（88.8）	（86.4）	8.0	（93.0）	*112	33461-4
オホーツク文化中期 Middle Okhotsk	砂粒の多い胎土 Sand-rich clay	（85.1）	（67.9）	7.9	（67.9）	*113	33461-5
オホーツク文化中期 Middle Okhotsk	砂粒の多い胎土 Sand-rich clay	（58.7）	（56.3）	7.7	（28.7）	*114	33461-6
オホーツク文化中期 Middle Okhotsk	砂粒の多い胎土 Sand-rich clay	（55.5）	（96.0）	7.2	（43.6）	内外面付着炭化物，内面ヨコミガキ	33461-7
オホーツク文化中期 Middle Okhotsk	砂粒の多い胎土 Sand-rich clay	（50.7）	（77.8）	8.6	（39.1）	*115	33461-8

*112　補修孔（外面→内面）1 カ所あり，内外面付着炭化物，外面ヨコナデ・ヨコミガキ
*113　内外面ヨコナデ，内面に紙ラベル (サイズ不明）を剥がした痕跡あり
*114　内外面ヨコミガキ，内外面に微量の付着炭化物，内面に紙ラベル（約 1.0 × 2.4c m）を剥がした痕跡あり
*115　内外面付着炭化物，内面ヨコナデ，外面ヨコミガキ，内面にラベルを剥がした跡（引掻いた跡）あり

標本番号 Specimen No	図版番号 Figure No.	地域 Region	遺跡・地点 Site/location	種類 Specimen class	器種・分類群 Kind of artifact or taxa	残存部位 Material condition
33461-9	Fig.49:4	南千島 Southern Kuril Islands	択捉島 Etorofu Is.	土器 Pottery	深鉢形土器 Jar	口縁部 Rim
33461-10	Fig.49:5	南千島 Southern Kuril Islands	択捉島 Etorofu Is.	土器 Pottery	深鉢形土器 Jar	口縁部 Rim
33461-11	Fig.49:6	南千島 Southern Kuril Islands	択捉島 Etorofu Is.	土器 Pottery	深鉢形土器 Jar	胴部 Body
33461-12	Fig.49:7	南千島 Southern Kuril Islands	択捉島 Etorofu Is.	土器 Pottery	深鉢形土器 Jar	胴部 Body
33461-13	Fig.49:8	南千島 Southern Kuril Islands	択捉島 Etorofu Is.	土器 Pottery	深鉢形土器 Jar	胴部 Body
33461-14	Fig.49:9	南千島 Southern Kuril Islands	択捉島 Etorofu Is.	土器 Pottery	深鉢形土器 Jar	胴部 Body
33461-15	Fig.49:10	南千島 Southern Kuril Islands	択捉島 Etorofu Is.	土器 Pottery	深鉢形土器 Jar	胴部 Body
33461-16	Fig.49:11	南千島 Southern Kuril Islands	択捉島 Etorofu Is.	土器 Pottery	深鉢形土器 Jar	口縁部 Rim
33461-17	Fig.49:12	南千島 Southern Kuril Islands	択捉島 Etorofu Is.	土器 Pottery	深鉢形土器 Jar	胴部 Body
33461-18	Fig.49:13	南千島 Southern Kuril Islands	択捉島 Etorofu Is.	土器 Pottery	深鉢形土器 Jar	胴部 Body
33461-19	Fig.49:14	南千島 Southern Kuril Islands	択捉島 Etorofu Is.	土器 Pottery	深鉢形土器もしくは鉢形土器 Jar or bowl	胴部 Body
33461-20	Fig.50:1	南千島 Southern Kuril Islands	択捉島 Etorofu Is.	土器 Pottery	深鉢形土器 Jar	胴部 Body
33461-21	Fig.50:2	南千島 Southern Kuril Islands	択捉島 Etorofu Is.	土器 Pottery	深鉢形土器 Jar	底部 Bottom
33461-22	Fig.50:3	南千島 Southern Kuril Islands	択捉島 Etorofu Is.	土器 Pottery	深鉢形土器 Jar	底部 Bottom
33461-23	Fig.50:4	南千島 Southern Kuril Islands	択捉島 Etorofu Is.	土器 Pottery	深鉢形土器 Jar	胴部 Body
33519	Fig.40:7	南千島 Southern Kuril Islands	択捉島留別 Rubetsu, Etorofu Is.	土器 Pottery	内耳土器 Naiji type pottery	ほぼ完形 Near-perfect condition
34413	—	南千島 Southern Kuril Islands	択捉島留別海岸 Rubetsu seashore, Etorofu Is.	石器 Stone tool	敲石 Hammer stone	完形 Perfect condition
34416	—	南千島 Southern Kuril Islands	国後島ポンキナシリ Ponkinashiri, Kunashoiri Is.	石器 Stone tool	石ランプ Stone Lamp	完形 Perfect condition
34417	—	南千島 Southern Kuril Islands	国後島ポンキナシリ Ponkinashiri, Kunashoiri Is.	石器 Stone tool	礫 Pebble	完形 Perfect condition
34418	—	南千島 Southern Kuril Islands	国後島ポンキナシリ Ponkinashiri, Kunashoiri Is.	石器 Stone tool	礫 Pebble	完形 Perfect condition
34419	—	南千島 Southern Kuril Islands	国後島ポンキナシリ Ponkinashiri, Kunashoiri Is.	石器 Stone tool	礫 Pebble	完形 Perfect condition
34420	—	南千島 Southern Kuril Islands	国後島ポンキナシリ Ponkinashiri, Kunashoiri Is.	石器 Stone tool	礫 Pebble	完形 Perfect condition

*116　内外面付着炭化物，内面ヨコミガキ，内面に筆朱書きで「エトロフ」の注記あり
*117　内面ヨコミガキ，内面に貼付ラベルを剥がした痕跡（引掻いた跡）あり，内面に筆朱書きで「エトロフ」の注記あり
*118　外面付着炭化物，内外面ヨコミガキ，内面に紙ラベル（約 0.8 × 2.0c m）を剥がした痕跡あり
*119　内外面付着炭化物，内外面ヨコミガキ，内面に紙ラベル（約 1.0 × 2.3c m）を剥がした痕跡あり
*120　表面の摩耗が著しい，内面に紙ラベル（約 0.8 × 2.4c m）を剥がした痕跡あり
*121　突瘤文（OI）の一部あり，内面に紙ラベル（約 1.0 × 2.4c m）を剥がした痕跡あり
*122　内外面付着炭化物，内面に筆朱書きで「エトロフ」の注記あり，内面に紙ラベル（約 0.9 × 2.3c m）を剥がした痕跡あり
*123　外面に RL の側面圧痕，内面ヨコミガキ，内面に筆朱書きで「エトロフ」の注記あり
*124　補修孔（外面→内面）1 カ所あり，内外面付着炭化物，外面ヨコナデ・ヨコミガキ，内面ヨコナデ，内面にラベルを剥がした痕跡（引掻き痕）あり
*125　内面に筆朱書きで「エトロフ」の注記あり，内面に紙ラベル（約 1.0 × 2.2c m）を剥がした痕跡あり，内面ヨコナデ

帰属考古学的文化・時期 Archaeological culture or period	素材 Material	長さ Length (mm)	幅 Breadth (mm)	厚さ Thickness (mm)	重量 Weight (g)	特記事項・備考 Remarks	標本番号 Specimen No
オホーツク文化中期 Middle Okhotsk	砂粒の多い胎土 Sand-rich clay	(54.3)	(59.7)	6.2	(28.1)	*116	33461-9
オホーツク文化後期 Late Okhotsk	砂粒の多い胎土 Sand-rich clay	(54.3)	(37.8)	9.7	(19.3)	*117	33461-10
トビニタイ Tobinitai	砂粒の多い胎土 Sand-rich clay	(66.0)	(44.4)	6.8	(27.8)	*118	33461-11
オホーツク Okhotsk	砂粒の多い胎土 Sand-rich clay	(89.1)	(67.8)	9.1	(71.2)	*119	33461-12
オホーツク Okhotsk	砂粒の多い胎土 Sand-rich clay	(53.8)	(56.5)	7.2	(19.5)	*120	33461-13
縄文または続縄文 Jomon or Epi-Jomon	砂粒の多い胎土 Sand-rich clay	(57.3)	(61.9)	9.2	(45.5)	*121	33461-14
オホーツク文化中期 Middle Okhotsk	砂粒の多い胎土 Sand-rich clay	(46.5)	(72.0)	7.7	(27.9)	*122	33461-15
縄文または続縄文 Jomon or Epi-Jomon	砂粒の多い胎土 Sand-rich clay	(65.4)	(49.3)	16.0	(52.3)	*123	33461-16
オホーツク文化後期 Late Okhotsk	砂粒の多い胎土 Sand-rich clay	(64.4)	(56.3)	8.0	(33.5)	*124	33461-17
続縄文文化後期 Late Epi-Jomon	砂粒の多い胎土 Sand-rich clay	(74.2)	(58.2)	9.7	(55.2)	*125	33461-18
続縄文文化後期 Late Epi-Jomon	砂粒の多い胎土 Sand-rich clay	(43.0)	(72.2)	7.2	(23.4)	内面に筆朱書きで「エトロフ」の注記あり，内面ヨコナデ	33461-19
続縄文文化後期 Late Epi-Jomon	砂粒の多い胎土 Sand-rich clay	(50.5)	(70.5)	5.8	(17.7)	*126	33461-20
オホーツク Okhotsk	砂粒の多い胎土 Sand-rich clay	(58.5)	(137.4)	9.7	(585.1)	*127	33461-21
オホーツク Okhotsk	砂粒の多い胎土 Sand-rich clay	(40.8)	(125.0)	6.8	(258.2)	*128	33461-22
オホーツク文化中期 Middle Okhotsk	砂粒の多い胎土 Sand-rich clay	(74.3)	(151.0)	9.0	(110.28)	*129	33461-23
考古学的アイヌ文化 Archaeological Ainu Culture	砂粒の多い胎土 Sand-rich clay	107.7	161.2	8.5	(601.9)	*130	33519
不明 Unknown	安山岩 Andesite	142.8	66.0	48.4	762.9	*131	34413
不明 Unknown	安山岩 Andesite	35.3	78.1	53.3	113.6	近江正一	34416
不明 Unknown	安山岩 Andesite	79.4	70.1	62.2	453.3	*132	34417
不明 Unknown	安山岩 Andesite	190.2	97.7	30.5	788.7	近江正一，表面と裏面で色調が異なる	34418
不明 Unknown	頁岩 Shale	79.8	60.4	45.0	235.5	*133	34419
不明 Unknown	安山岩 Andesite	92.0	56.3	28.8	184.1	近江正一	34420

*126　内面に筆朱書きで「エトロフ」の注記あり，内面に紙ラベル（約 0.7 × 2.7c m）を剥がした痕跡あり，縄紋にのうえに微隆起線が被さる箇所あり
*127　底面外面に筆朱書きで「エトロフ」の注記あり，底面外面に紙ラベル（約 0.7 × 2.3c m）を剥がした痕跡あり
*128　底面外面に筆朱書きで「エトロフ」の注記あり，底面外面に紙ラベル（約 1.0 × 2.7c m）を剥がした痕跡あり
*129　外面大きく剥落，内面ヨコミガキ，内面に紙ラベル（約 1.0 × 1.5c m）を剥がした痕跡あり
*130　筆朱書きで「留別」の注記あり，外面剥落（とくに底部はほぼ全面的に剥落），口縁部の一部と内耳部分は欠損，欠損部を補修した石膏がのこっているが現在は接着されておらず外れている，内耳の数は 2 個，口縁部外面の段と内面の浅い溝が認められる，底は丸底，外面付着炭化物
*131　表面摩耗のため敲打痕跡は明瞭ではないが両端に平坦面あり，「エトロフ嶌留別海岸」の筆書きあり
*132　近江正一，表面に赤い部分が認められるが，磨面は伴っておらず顔料などの付着ではないと考えられる . 同じ箱に入っていた 34423，34426 と接触により形成された可能性がある
*133　近江正一，化石含む，紙ラベルが貼付されているが判読不能，もう 1 箇所に紙ラベルを剥がした痕跡あり

標本番号 Specimen No	図版番号 Figure No.	地域 Region	遺跡・地点 Site/location	種類 Specimen class	器種・分類群 Kind of artifact or taxa	残存部位 Material condition
34421	—	南千島 Southern Kuril Islands	国後島ポンキナシリ Ponkinashiri, Kunashoiri Is.	石器 Stone tool	礫 Pebble	完形 Perfect condition
34422	—	南千島 Southern Kuril Islands	国後島ポンキナシリ Ponkinashiri, Kunashoiri Is.	化石 Fossil	珪化木 Petrified wood	完形 Perfect condition
34423	—	南千島 Southern Kuril Islands	国後島ポンキナシリ Ponkinashiri, Kunashoiri Is.	石器 Stone tool	礫 Pebble	完形 Perfect condition
34424	—	南千島 Southern Kuril Islands	国後島ポンキナシリ Ponkinashiri, Kunashoiri Is.	石器 Stone tool	礫 Pebble	完形 Perfect condition
34425	—	南千島 Southern Kuril Islands	国後島ポンキナシリ Ponkinashiri, Kunashoiri Is.	石器 Stone tool	—	—
34426	—	南千島 Southern Kuril Islands	国後島ポンキナシリ Ponkinashiri, Kunashoiri Is.	石器 Stone tool	礫 Pebble	完形 Perfect condition
34427	—	南千島 Southern Kuril Islands	国後島ポンキナシリ Ponkinashiri, Kunashoiri Is.	石器 Stone tool	珪化木 Petrified wood	部分 Part
34428	—	南千島 Southern Kuril Islands	国後島ポンキナシリ Ponkinashiri, Kunashoiri Is.	石器 Stone tool	化石 Fossil	完形 Perfect condition
35230	—	南千島 Southern Kuril Islands	南千島 Southern Kuril Islands	石器 Stone tool	有角石斧 Knobbed axe/adze	基部 Base
35233	—	南千島 Southern Kuril Islands	南千島 Southern Kuril Islands	石器 Stone tool	石ランプ Stone Lamp	完形 Perfect condition
35291	—	南千島 Southern Kuril Islands	択捉島留別竪穴 Pit dwellings, Rubetsu, Etorofu Is.	石器 Stone tool	—	—
35481	Fig.28:2	南千島 Southern Kuril Islands	国後島泊 Tomari, Kunashiri Is.	石器 Stone tool	磨製石斧 Ground stone axe/adze	完形 Perfect condition
35629	—	南千島 Southern Kuril Islands	択捉島紗那 Shana, Etorofu Is.	骨角器 Bone/antler tool	有孔骨角器 Perforated bone/antler artifact	完形 Perfect condition
35706	Fig.33:1	南千島 Southern Kuril Islands	択捉島紗那 Shana, Etorofu Is.	骨角器 Bone/antler tool	骨斧 Bone axe/adze	刃部 Edge
35718	Fig.19:11	南千島 Southern Kuril Islands	国後島古釜布 Furukamappu, Kunashiri Is.	骨角器 Bone/antler tool	棒状骨角器 Stick-like bone artifact	完形 Perfect condition
35724	—	南千島 Southern Kuril Islands	択捉島 Etorofu Is.	骨角器 Bone/antler tool	残片 Remained piece	完形 Perfect condition
35748	Fig.83:10	北千島 Northern Kuril Islands	占守島 Shumshu Is.	骨角器 Bone/antler tool	銛頭 Harpoon head	完形 Perfect condition
35770	Fig.79:3	中千島 Central Kuril Islands	新知島武魯頓湾貝塚 Brouton Bay shell midden, Simushir Is.	骨角器 Bone/antler tool	槍先状骨角器（未製品） Spear-like bone artifact（unfinished product）	完形 Perfect condition
35773	Fig.45:1	南千島 Southern Kuril Islands	択捉島留別竪穴 Pit dwellings, Rubetsu, Etorofu Is.	土器 Pottery	深鉢形土器 Jar	胴部・底部 Body and bottom
35782	Fig.41:1	南千島 Southern Kuril Islands	択捉島留別 Rubetsu, Etorofu Is.	土器 Pottery	深鉢形土器 Jar	胴部 Body
36467	—	南千島 Southern Kuril Islands	国後島古釜布 Furukamappu, Kunashiri Is.	石器 Stone tool	使用痕ある剥片 Utilized flake	完形 Perfect condition
36468	Fig.18:8	南千島 Southern Kuril Islands	国後島古釜布 Furukamappu, Kunashiri Is.	石器 Stone tool	スクレイパー Scraper	完形 Perfect condition

*134　近江正一，台帳には掲載されているが収蔵庫内で実物を確認できず
*135　台帳には掲載されているが収蔵庫内で実物を確認できず
*136　「シャナ　谷内田」の記載ある台紙に貼り付けられている，厚さ・重量は台紙もふくむ計測値

帰属考古学的文化・時期 Archaeological culture or period	素材 Material	長さ Length (mm)	幅 Breadth (mm)	厚さ Thickness (mm)	重量 Weight (g)	特記事項・備考 Remarks	標本番号 Specimen No
不明 Unknown	安山岩 Andesite	55.8	50.8	44.4	178.6	近江正一	34421
不明 Unknown	珪化木 Petrified wood	102.2	53.1	28.6	148.0	近江正一	34422
不明 Unknown	安山岩 Andesite	61.7	52.7	37.2	155.1	近江正一	34423
不明 Unknown	安山岩？ Andesite?	46.5	38.0	38.4	86.2	近江正一	34424
—	—	—	—	—	—	*134	34425
不明 Unknown	安山岩 Andesite	69.9	49.3	46.9	200.9	近江正一	34426
不明 Unknown	珪化木 Petrified wood	(107.9)	57.2	35.5	(223.5)	近江正一	34427
不明 Unknown	化石 Fossil	165.0	82.3	28.2	225.2	化石，近江正一	34428
不明 Unknown	安山岩 Andesite	(148.8)	47.4	34.4	(400.4)	福本	35230
不明 Unknown	安山岩 Andesite	24.3	59.1	66.1	78.2		35233
—	—	—	—	—	—	*135	35291
不明 Unknown	安山岩 Andesite	153.4	55.5	28.0	433.8	「採集者　石田正彦　昭和三, 四, 二八　國後泊村」の筆朱書きあり	35481
不明 Unknown	骨角 Bone/antler	50.0	35.9	6.8	6.2	*136	35629
不明 Unknown	鯨骨 Whale bone	(117.1)	39.6	14.4	(52.9)	「シャナ　谷内田」のラベルあり，2013 年新美倫子氏確認	35706
不明 Unknown	鯨骨 Whale bone	201.7	29.7	15.8	58.3	「国後　フルカマップ」のラベルあり　谷内田，2013 年新美倫子氏確認	35718
不明 Unknown	鯨骨 Whale bone	95.9	34.2	13.1	14.0	「エトロフ　谷内田」のラベルあり，2013 年新美倫子氏確認	35724
不明 Unknown	鯨骨 Whale bone	105.9	7.7	7.1	5.3	「北千島　占守」のラベルあり，谷内田，2013 年新美倫子氏確認	35748
不明 Unknown	海獣骨 Sea mammal bone	124.7	33.0	12.9	34.2	「千嶋新知島　武魯頓湾　貝塚出土」のラベル貼付	35770
オホーツク Okhotsk	砂粒の多い胎土 Sand-rich clay	(65.5)	(133.9)	10.2	(411.6)	筆朱書きで「留別　竪穴 C 」の注記あり	35773
続縄文文化後期 Late Epi-Jomon	砂粒の多い胎土 Sand-rich clay	(142.6)	(143.0)	8.2	(236.9)	*137	35782
不明 Unknown	黒曜石 Obsidian	118.1	74.8	15.8	105.7	*138	36467
不明 Unknown	黒曜石 Obsidian	107.3	126.7	38.0	492.7	*139	36468

*137 「笹別出土　名取」のペン書きのある博物館ラベルが添付されている，内外面付着炭化物
*138 「近江氏寄附　昭和三, 五, 二七　石庖丁　古釜布」の筆朱書きあり
*139 「昭和三, 五, 二七　石斧　古釜布アイヌ地　近江氏寄附」の筆朱書きあり

標本番号 Specimen No	図版番号 Figure No.	地域 Region	遺跡・地点 Site/location	種類 Specimen class	器種・分類群 Kind of artifact or taxa	残存部位 Material condition
36472	Fig.26:1	南千島 Southern Kuril Islands	国後島ポンキナシリ竪穴 Pit dwellings, Ponkinashiri, Kunashiri Is.	石器 Stone tool	敲石 Hammer stone	完形 Perfect condition
36476	Fig.26:2	南千島 Southern Kuril Islands	国後島ポンキナシリ Ponkinashiri, Kunashoiri Is.	石器 Stone tool	石ランプ Stone Lamp	部分 Part
36479	Fig.28:1	南千島 Southern Kuril Islands	国後島東沸 Tofutsu, Kunashiri Is.	石器 Stone tool	砥石 Grind stone	完形 Perfect condition
36481	Fig.28:3	南千島 Southern Kuril Islands	国後島東沸 Tofutsu, Kunashiri Is.	石器 Stone tool	石ランプ Stone Lamp	部分 Part
36486	Fig.30:3	南千島 Southern Kuril Islands	国後島 Kunashiri Is.	石器 Stone tool	打製石斧（未製品） Chipped stone axe/ adze（unfinished product）	完形 Perfect condition
36487	Fig.19:1	南千島 Southern Kuril Islands	国後島古釜布 Furukamappu, Kunashiri Is.	石器 Stone tool	砥石 Grind stone	完形 Perfect condition
36488	—	南千島 Southern Kuril Islands	国後島 Kunashiri Is.	石器 Stone tool	磨製石斧 Ground stone axe/ adze	刃部 Edge
36489	—	南千島 Southern Kuril Islands	国後島古釜布 Furukamappu, Kunashiri Is.	石器 Stone tool	礫 Pebble	完形 Perfect condition
36490	—	南千島 Southern Kuril Islands	国後島 Kunashiri Is.	石器 Stone tool	砥石 Grind stone	部分 Part
36491	—	南千島 Southern Kuril Islands	国後島ポンキナシリ Ponkinashiri, Kunashoiri Is.	石器 Stone tool	砥石 Grind stone	部分 Part
36492	—	南千島 Southern Kuril Islands	国後島 Kunashiri Is.	石器 Stone tool	磨石 Mill stone	部分 Part
36493	—	南千島 Southern Kuril Islands	国後島ポンキナシリ Ponkinashiri, Kunashoiri Is.	石器 Stone tool	磨石 Mill stone	部分 Part
36518	Fig.82:1	北千島 Northern Kuril Islands	占守島潮見川貝塚 Shiomigawa shell midden, Shumshu Is.	石器 Stone tool	台石 Saddle quern	完形 Perfect condition
36589	Fig.79:4	中千島 Central Kuril Islands	新知島武魯頓湾貝塚 Brouton Bay shell midden, Simushir Is.	骨角器 Bone/antler tool	篦状骨角器 Paddle-like bone/ antler tool	完形 Perfect condition
36590	—	中千島 Central Kuril Islands	新知島武魯頓湾貝塚 Brouton Bay shell midden, Simushir Is.	骨角器 Bone/antler tool	篦状骨角器 Paddle-like bone/ antler tool	基部 Base
36591	—	中千島 Central Kuril Islands	新知島武魯頓湾貝塚 Brouton Bay shell midden, Simushir Is.	骨角器 Bone/antler tool	篦状骨角器 Paddle-like bone/ antler tool	基部 Base
36592	—	中千島 Central Kuril Islands	新知島武魯頓湾貝塚 Brouton Bay shell midden, Simushir Is.	骨角器 Bone/antler tool	篦状骨角器（未製品） Stick-like bone / antler artifact （Unfinished product）	完形 Perfect condition
36593	—	中千島 Central Kuril Islands	新知島武魯頓湾貝塚 Brouton Bay shell midden, Simushir Is.	骨角器 Bone/antler tool	棒状骨角器 Stick-like bone artifact	基部 Base
36594	Fig.79:5	中千島 Central Kuril Islands	新知島武魯頓湾貝塚 Brouton Bay shell midden, Simushir Is.	骨角器 Bone/antler tool	銛頭（未製品） Harpoon head （unfinished product）	基部 Base

*140 「国後ポンキナシリ」の筆書き注記，「国後」の筆朱書き注記あり
*141 「昭和三□□　石皿　近江　国後島　ポンキナシリ」の筆朱書きあり
*142 「石砥磨 March 7th 1928　古釜布アイヌ地」の筆朱書きあり，安田

帰属考古学的文化・時期 Archaeological culture or period	素材 Material	長さ Length (mm)	幅 Breadth (mm)	厚さ Thickness (mm)	重量 Weight (g)	特記事項・備考 Remarks	標本番号 Specimen No
不明 Unknown	泥岩 Mudstone	151.3	50.6	32.7	392.8	*140	36472
不明 Unknown	溶結凝灰岩 Ignimbrite	(102.2)	(82.3)	25.7	(156.2)	*141	36476
不明 Unknown	軽石 Pumice	126.1	66.6	76.2	212.7	「國後東拂」の筆書き注記あり	36479
不明 Unknown	安山岩 Andesite	(67.4)	(51.7)	25.4	(90.3)	「石皿　東拂」の筆朱書きあり	36481
不明 Unknown	安山岩 Andesite	124.5	53.3	26.4	252.6	再加工品?,「國後　安田」の筆朱書きあり，安田	36486
不明 Unknown	軽石 Pumice	152.9	89.2	33.9	142.0	*142	36487
不明 Unknown	凝灰岩 Tuff	(63.1)	46.1	16.0	(75.2)	筆朱書きあり（判読不能），安田	36488
不明 Unknown	メノウ Agate	72.0	33.4	31.2	86.9	「昭和三, 五, 二七古釜布　人形」の筆朱書きあり	36489
不明 Unknown	安山岩 Andesite	(84.8)	38.8	33.3	(137.3)	「國後ポンキナシリ　近江正一氏寄附」の筆朱書きあり	36490
不明 Unknown	凝灰岩 Tuff	(73.6)	68.2	20.0	(110.7)	*143	36491
不明 Unknown	軽石 Pumice	(85.8)	(54.7)	23.8	(45.5)	近江正一氏,「國後」の筆書き注記あり，線刻あり	36492
不明 Unknown	安山岩 Andesite	(122.6)	(129.5)	62.4	(927.4)	「近江氏寄附　國後ポンキナシリ」の筆朱書きあり	36493
オホーツクまたはクリル／千島アイヌ Okhotsk or Kuril/Kuril Islands	溶結凝灰岩 Ignimbrite	283.8	221.5	98.2	7000.0	*144	36518
不明 Unknown	鯨骨 Whale bone	176.3	23.8	8.7	33.6	*145	36589
不明 Unknown	鯨骨 Whale bone	(232.2)	27.4	11.8	(35.3)	1940.04.17，2013 年新美倫子氏確認	36590
不明 Unknown	鯨骨？ Whale bone?	(158.7)	26.0	12.3	(46.3)	1940.04.17，2013 年新美倫子氏確認	36591
不明 Unknown	鯨骨 Whale bone	155.0	28.1	9.8	46.7	1940.04.17，2013 年新美倫子氏確認	36592
不明 Unknown	海獣骨 Sea mammal bone	(110.0)	15.0	9.7	(12.6)	1940.04.17，2013 年新美倫子氏確認	36593
不明 Unknown	鯨骨 Whale bone	(146.8)	19.0	7.0	(16.3)	1940.04.17，2013 年新美倫子氏確認	36594

*143 「國後，泊村ポンキナシリ　近江正氏寄贈　砥石三個ノ内」の筆書き注記あり
*144 「占守島別飛沼ト　潮見川ノ中間　岸川敬太郎氏　寄附　一九三五年三月」の筆朱書きあり，台帳上では岸川敬太郎氏，1935.03.
*145 「昭和十五年四月十七日　千島新知島武魯頓湾　貝塚出土」のラベル貼付，2013 年新美倫子氏確認

標本番号 Specimen No	図版番号 Figure No.	地域 Region	遺跡・地点 Site/location	種類 Specimen class	器種・分類群 Kind of artifact or taxa	残存部位 Material condition
36595	—	中千島 Central Kuril Islands	新知島武魯頓湾貝塚 Brouton Bay shell midden, Simushir Is.	骨角器 Bone/antler tool	篦状骨角器（未製品） Stick-like bone / antler artifact （Unfinished product）	完形 Perfect condition
36596	—	中千島 Central Kuril Islands	新知島武魯頓湾貝塚 Brouton Bay shell midden, Simushir Is.	骨角器 Bone/antler tool	棒状骨角器 Stick-like bone artifact	部分 Part
36597	—	中千島 Central Kuril Islands	新知島武魯頓湾貝塚 Brouton Bay shell midden, Simushir Is.	骨角器 Bone/antler tool	残片 Remained piece	完形 Perfect condition
36598	—	中千島 Central Kuril Islands	新知島武魯頓湾貝塚 Brouton Bay shell midden, Simushir Is.	骨角器 Bone/antler tool	樹皮？ Bark?	部分 Part
36599	—	中千島 Central Kuril Islands	新知島武魯頓湾貝塚 Brouton Bay shell midden, Simushir Is.	骨角器 Bone/antler tool	棒状骨角器 Stick-like bone artifact	完形 Perfect condition
36600	Fig.80:1	中千島 Central Kuril Islands	新知島武魯頓湾貝塚 Brouton Bay shell midden, Simushir Is.	骨角器 Bone/antler tool	骨斧 Bone axe/adze	完形 Perfect condition
36601	Fig.79:6	中千島 Central Kuril Islands	新知島武魯頓湾貝塚 Brouton Bay shell midden, Simushir Is.	骨角器 Bone/antler tool	骨斧？ Bone axe/adze?	基部 Base
36634	—	南千島 Southern Kuril Islands	択捉島留別海岸 Rubetsu seashore, Etorofu Is.	石器 Stone tool	礫 Pebble	完形 Perfect condition
36646	Fig.46:1	南千島 Southern Kuril Islands	択捉島留別海岸 Rubetsu seashore, Etorofu Is.	石器 Stone tool	敲石 Hammer stone	完形 Perfect condition
36725	—	南千島 Southern Kuril Islands	択捉島留別海岸 Rubetsu seashore, Etorofu Is.	石器 Stone tool	礫 Pebble	ほぼ完形 Near-perfect condition
36733	Fig.15:3	南千島 Southern Kuril Islands	国後島二木城シブチャリ河口北縄文土器散布地 Jomon pottery scatter, mouth of the Shibuchari river, Nikishiro, Kunashiri Is.	石器 Stone tool	砥石 Grind stone	完形 Perfect condition
36734	Fig.28:4	南千島 Southern Kuril Islands	国後島秩苅別オタドマリ Otadomari, Chibukaribetsu, Kunashiri Is.	石器 Stone tool	石錘 Weight	完形 Perfect condition
36744	Fig.12:3	南千島 Southern Kuril Islands	国後島二木城 Nikishiro, Kunashiri Is.	石器 Stone tool	台石 Saddle quern	完形 Perfect condition
36796	Fig.50:5	南千島 Southern Kuril Islands	択捉島 Etorofu Is.	土器 Pottery	深鉢形土器 Jar	胴部 Body
36797	Fig.50:6	南千島 Southern Kuril Islands	択捉島 Etorofu Is.	土器 Pottery	深鉢形土器 Jar	底部 Bottom
36798	Fig.50:7	南千島 Southern Kuril Islands	択捉島 Etorofu Is.	土器 Pottery	深鉢形土器 Jar	底部 Bottom
36799	Fig.50:8	南千島 Southern Kuril Islands	択捉島 Etorofu Is.	土器 Pottery	深鉢形土器 Jar	胴部 Body
36800	Fig.50:9	南千島 Southern Kuril Islands	択捉島 Etorofu Is.	土器 Pottery	深鉢形土器 Jar	口縁部 Rim
36801	—	南千島 Southern Kuril Islands	択捉島 Etorofu Is.	土器 Pottery	深鉢形土器 Jar	胴部 Body
36802	Fig.50:10	南千島 Southern Kuril Islands	択捉島 Etorofu Is.	土器 Pottery	深鉢形土器 Jar	胴部 Body
36803	—	南千島 Southern Kuril Islands	択捉島 Etorofu Is.	土器 Pottery	深鉢形土器 Jar	胴部 Body
36804	Fig.50:11	南千島 Southern Kuril Islands	択捉島 Etorofu Is.	土器 Pottery	深鉢形土器 Jar	底部 Bottom

*146 「二木城　シブチャリ河口　北縄土器散列地」の筆朱書き注記あり，片面に 4 条の擦痕，もうひとつの面は全面的に擦面が分布するがその内部に浅い数条の擦痕あり

帰属考古学的文化・時期 Archaeological culture or period	素材 Material	長さ Length （mm）	幅 Breadth （mm）	厚さ Thickness （mm）	重量 Weight （g）	特記事項・備考 Remarks	標本番号 Specimen No
不明 Unknown	鯨骨 Whale bone	101.0	21.0	10.3	21.3	1940.04.17，2013 年新美倫子氏確認	36595
不明 Unknown	海獣骨？ Sea mammal bone?	（67.7）	10.3	4.7	（2.7）	1940.04.17，2013 年新美倫子氏確認	36596
不明 Unknown	不明 Unknown	99.6	26.4	9.6	19.9	1940.04.17，2013 年新美倫子氏確認	36597
不明 Unknown	植物片 Plant fragment	（38.5）	（51.7）	3.7	（3.5）	1940.04.17	36598
不明 Unknown	鯨骨 Whale bone	98.0	11.0	11.1	9.9	1940.04.17	36599
不明 Unknown	海獣骨 Sea mammal bone	153.7	21.4	14.7	38.6	破損再利用	36600
不明 Unknown	鯨骨 Whale bone	（89.9）	23.2	14.3	（14.6）	1940.04.17，2013 年新美倫子氏確認	36601
不明 Unknown	安山岩 Andesite	169.5	12.0	52.5	10000.0	「エトロフ島　留別　海岸」の注記あり	36634
不明 Unknown	安山岩 Andesite	172.0	68.9	52.9	965.2	「エトロフ島留別海岸」の注記あり	36646
不明 Unknown	安山岩 Andesite	298.8	（135.4）	94.5	（4300.0）	「留別海岸」の注記あり（黒インク？）	36725
不明 Unknown	溶結凝灰岩 Ignimbrite	190.2	126.5	54.4	1300.0	*146	36733
不明 Unknown	溶結凝灰岩 Ignimbrite	264.8	146.5	60.7	2600.0	*147	36734
不明 Unknown	安山岩 Andesite	342.1	114.2	84.0	5100.0	中央にやや平滑な面をともなう凹部	36744
続縄文文化後期 Late Epi-Jomon	砂粒の多い胎土 Sand-rich clay	（110.2）	（105.7）	8.1	（88.0）	内面ヨコミガキ，外面摩耗，下部擬口縁（内傾接合）	36796
不明 Unknown	砂粒の多い胎土 Sand-rich clay	（28.7）	（50.3）	7.1	（44.7）		36797
オホーツク Okhotsk	砂粒の多い胎土 Sand-rich clay	（53.8）	（53.7）	7.2	（36.3）	外面一部剥落	36798
縄文または続縄文 Jomon or Epi-Jomon	砂粒の多い胎土 Sand-rich clay	（68.0）	（77.1）	6.3	（37.6）	内面付着炭化物	36799
続縄文文化後期 Late Epi-Jomon	砂粒の多い胎土 Sand-rich clay	（64.1）	（58.2）	11.0	（51.0）	全体摩耗	36800
オホーツク Okhotsk	砂粒の多い胎土 Sand-rich clay	（59.5）	（57.5）	7.4	（39.7）	補修孔 1 カ所あり	36801
続縄文文化後期 Late Epi-Jomon	砂粒の多い胎土 Sand-rich clay	（55.5）	（79.4）	6.5	（28.1）	外面付着炭化物	36802
オホーツク Okhotsk	砂粒の多い胎土 Sand-rich clay	（54.2）	（62.8）	6.4	（24.5）	内外面ヨコミガキ	36803
オホーツク Okhotsk	砂粒の多い胎土 Sand-rich clay	（50.7）	（97.5）	12.0	（191.4）	内外面着炭化物，割口上にも炭化物付着	36804

*147 「ウワトコ教授寄贈」の筆朱書き注記あり，「国後郡泊村秩刈別オダトミ出土　平川氏」の筆書き注記あり

標本番号 Specimen No	図版番号 Figure No.	地域 Region	遺跡・地点 Site/location	種類 Specimen class	器種・分類群 Kind of artifact or taxa	残存部位 Material condition
36805	Fig.50:12	南千島 Southern Kuril Islands	択捉島 Etorofu Is.	土器 Pottery	深鉢形土器 Jar	胴部 Body
36806	—	南千島 Southern Kuril Islands	択捉島 Etorofu Is.	土器 Pottery	深鉢形土器 Jar	胴部 Body
36807	Fig.50:13	南千島 Southern Kuril Islands	択捉島 Etorofu Is.	土器 Pottery	深鉢形土器 Jar	口縁部・胴部 Rim and body
36808-1	Fig.51:1	南千島 Southern Kuril Islands	択捉島 Etorofu Is.	土器 Pottery	深鉢形土器 Jar	口縁部 Rim
36808-2	Fig.51:2	南千島 Southern Kuril Islands	択捉島 Etorofu Is.	土器 Pottery	深鉢形土器 Jar	底部 Bottom
36809	Fig.51:3	南千島 Southern Kuril Islands	択捉島 Etorofu Is.	土器 Pottery	深鉢形土器 Jar	胴部 Body
36810	—	南千島 Southern Kuril Islands	択捉島 Etorofu Is.	土器 Pottery	深鉢形土器 Jar	胴部 Body
36811	Fig.51:4	南千島 Southern Kuril Islands	択捉島 Etorofu Is.	土器 Pottery	深鉢形土器 Jar	胴部 Body
36812	Fig.51:5	南千島 Southern Kuril Islands	択捉島 Etorofu Is.	土器 Pottery	深鉢形土器 Jar	胴部 Body
36813	—	南千島 Southern Kuril Islands	択捉島 Etorofu Is.	土器 Pottery	深鉢形土器 Jar	胴部 Body
36814	Fig.51:6	南千島 Southern Kuril Islands	択捉島 Etorofu Is.	土器 Pottery	深鉢形土器 Jar	口縁部 Rim
36815	Fig.51:7	南千島 Southern Kuril Islands	択捉島 Etorofu Is.	土器 Pottery	深鉢形土器 Jar	胴部 Body
36816	Fig.51:8	南千島 Southern Kuril Islands	択捉島 Etorofu Is.	土器 Pottery	深鉢形土器 Jar	口縁部・胴部 Rim and body
36817	Fig.51:9	南千島 Southern Kuril Islands	択捉島 Etorofu Is.	土器 Pottery	深鉢形土器 Jar	胴部 Body
36818	—	南千島 Southern Kuril Islands	択捉島 Etorofu Is.	土器 Pottery	深鉢形土器 Jar	底部 Bottom
36819	—	南千島 Southern Kuril Islands	択捉島 Etorofu Is.	土器 Pottery	鉢形土器 Bowl	口縁部・胴部 Rim and body
36820	—	南千島 Southern Kuril Islands	択捉島 Etorofu Is.	土器 Pottery	深鉢形土器 Jar	胴部 Body
36821	Fig.52:1	南千島 Southern Kuril Islands	択捉島 Etorofu Is.	土器 Pottery	深鉢形土器 Jar	底部 Bottom
36822	Fig.52:2	南千島 Southern Kuril Islands	択捉島 Etorofu Is.	土器 Pottery	深鉢形土器 Jar	口縁部 Rim
36823	Fig.52:3	南千島 Southern Kuril Islands	択捉島 Etorofu Is.	土器 Pottery	深鉢形土器 Jar	胴部 Body
36824	Fig.52:4	南千島 Southern Kuril Islands	択捉島 Etorofu Is.	土器 Pottery	深鉢形土器 Jar	胴部 Body
36825	—	南千島 Southern Kuril Islands	択捉島 Etorofu Is.	土器 Pottery	深鉢形土器 Jar	胴部 Body
36826	Fig.52:5	南千島 Southern Kuril Islands	択捉島 Etorofu Is.	土器 Pottery	深鉢形土器 Jar	口縁部・胴部 Rim and body
36827	Fig.52:6	南千島 Southern Kuril Islands	択捉島 Etorofu Is.	土器 Pottery	鉢形土器 Bowl	胴部 Body
36828	—	南千島 Southern Kuril Islands	択捉島 Etorofu Is.	土器 Pottery	深鉢形土器 Jar	胴部 Body

*148　筆朱書き注記「エトロフ」，補修孔（外面→内面）あり，内面ヨコミガキ，外面ヨコナデ，外面付着炭化物

*149　筆朱書き注記「エトロフ」，内外面付着炭化物，内面ヨコナデ，放射性炭素年代測定および窒素・炭素同位体比分析用付着炭化物採取，内面 1810 ± 20BP，外面 1740 ± 20BP，δ 13C 内面 -22.1‰，外面 -23.9‰

*150　36821 と同一個体，筆朱書き注記「エトロフ」，底面にも地紋（LR）あり

帰属考古学的文化・時期 Archaeological culture or period	素材 Material	長さ Length （mm）	幅 Breadth （mm）	厚さ Thickness （mm）	重量 Weight （g）	特記事項・備考 Remarks	標本番号 Specimen No
オホーツク Okhotsk	砂粒の多い胎土 Sand-rich clay	（60.1）	（49.7）	9.3	（39.3）	*148	36805
オホーツク文化後期 Late Okhotsk	砂粒の多い胎土 Sand-rich clay	（45.6）	（58.7）	（6.7）	（20.9）	外面付着炭化物	36806
オホーツク Okhotsk	砂粒の多い胎土 Sand-rich clay	（69.4）	（71.0）	6.0	（35.7）	筆朱書き注記「エトロフ」，内外面付着炭化物	36807
オホーツク文化中期 Middle Okhotsk	砂粒の多い胎土 Sand-rich clay	（77.4）	（91.0）	9.0	（63.3）	筆朱書き注記「エトロフ」，外面一部剥落，内外面付着炭化物，内面ヨコミガキ	36808-1
オホーツク Okhotsk	砂粒の多い胎土 Sand-rich clay	（104.5）	（103.1）	8.8	（323.3）	外面付着炭化物，外面一部剥落，外面タテナデ	36808-2
オホーツク Okhotsk	砂粒の多い胎土 Sand-rich clay	（71.2）	（51.0）	8.6	（31.3）	内外面付着炭化物，内面ヨコナデ	36809
オホーツクまたはトビニタイ Okhotsk or Tobinitai culture	砂粒の多い胎土 Sand-rich clay	（53.4）	（42.4）	8.3	（23.0）	筆朱書き注記「エトロフ」，外面ヨコミガキ	36810
縄文または続縄文 Jomon or Epi-Jomon	砂粒の多い胎土 Sand-rich clay	（71.4）	（47.7）	7.8	（35.6）	筆朱書き注記「エトロフ」，内面ヨコナデ	36811
縄文または続縄文 Jomon or Epi-Jomon	砂粒の多い胎土 Sand-rich clay	（73.6）	（76.0）	8.3	（43.8）	内面ヨコナデ，外面一部剥落	36812
オホーツク Okhotsk	砂粒の多い胎土 Sand-rich clay	（40.2）	（52.6）	7.6	（17.4）	外面付着炭化物	36813
オホーツクまたはトビニタイ Okhotsk or Tobinitai culture	砂粒の多い胎土 Sand-rich clay	（54.6）	（83.2）	9.6	（47.2）	筆朱書き注記「エトロフ」，外面ヨコナデ，内面付着炭化物	36814
オホーツク文化後期 Late Okhotsk	砂粒の多い胎土 Sand-rich clay	（86.6）	（118.6）	9.1	（113.7）	*149	36815
オホーツク Okhotsk	砂粒の多い胎土 Sand-rich clay	（67.4）	（93.4）	7.9	（50.0）	補修孔（外面→内面）あり，内外面付着炭化物	36816
オホーツク Okhotsk	砂粒の多い胎土 Sand-rich clay	（89.0）	（120.5）	8.0	（99.1）	内面付着炭化物，内面ヨコミガキ	36817
不明 Unknown	砂粒の多い胎土 Sand-rich clay	（8.6）	（55.3）	（44.4）	（25.2）	*150	36818
続縄文 Epi-Jomon	砂粒の多い胎土 Sand-rich clay	（59.3）	（49.1）	6.9	（20.8）	筆朱書き注記「エトロフ」，内外面付着炭化物	36819
オホーツク Okhotsk	砂粒の多い胎土 Sand-rich clay	（47.0）	（49.6）	8.0	（23.4）	内面ヨコミガキ	36820
縄文または続縄文 Jomon or Epi-Jomon	砂粒の多い胎土 Sand-rich clay	（9.2）	（101.9）	（51.3）	（54.8）	36818 と同一個体，底面にも地紋（LR）	36821
続縄文文化後期 Late Epi-Jomon	砂粒の多い胎土 Sand-rich clay	（43.0）	（40.2）	7.5	（9.8）	外面摩耗	36822
続縄文文化後期 Late Epi-Jomon	砂粒の多い胎土 Sand-rich clay	（69.8）	（68.2）	7.3	（29.3）	*151	36823
続縄文文化後期 Late Epi-Jomon	砂粒の多い胎土 Sand-rich clay	（98.0）	（90.3）	9.7	（66.1）	*152	36824
不明 Unknown	砂粒の多い胎土 Sand-rich clay	（69.4）	（39.4）	8.1	（29.2）	*153	36825
オホーツク Okhotsk	砂粒の多い胎土 Sand-rich clay	（87.6）	（68.4）	8.3	（58.1）	補修孔（外面→内面），内外面付着炭化物	36826
続縄文文化後期 Late Epi-Jomon	砂粒の多い胎土 Sand-rich clay	（58.3）	（54.2）	5.9	（22.0）	筆朱書き注記「エトロフ」	36827
不明 Unknown	砂粒の多い胎土 Sand-rich clay	（69.4）	（39.4）	8.1	（29.2）	36825 と接合，計測値は接合した状態のもの	36828

*151　筆朱書き注記「エトロフ」，外面の微隆起線文の剥落箇所から縄紋の施紋ののち微隆起線紋が施されていることがわかる

*152　筆朱書き注記「エトロフ」，補修孔（外面→内面）あり，内面ヨコナデ・斜位ナデ

*153　筆朱書き注記「エトロフ」，36828 と接合，計測値は接合した状態のもの，縄紋（RL ）施紋後のナデによる節のつぶれ

標本番号 Specimen No	図版番号 Figure No.	地域 Region	遺跡・地点 Site/location	種類 Specimen class	器種・分類群 Kind of artifact or taxa	残存部位 Material condition
36829	Fig.52:7	南千島 Southern Kuril Islands	択捉島 Etorofu Is.	土器 Pottery	深鉢形土器 Jar	底部 Bottom
36830	—	南千島 Southern Kuril Islands	択捉島 Etorofu Is.	土器 Pottery	深鉢形土器 Jar	胴部 Body
36831	Fig.52:8	南千島 Southern Kuril Islands	択捉島 Etorofu Is.	土器 Pottery	深鉢形土器 Jar	胴部 Body
36832	Fig.52:10	南千島 Southern Kuril Islands	択捉島 Etorofu Is.	土器 Pottery	深鉢形土器 Jar	底部 Bottom
36833	Fig.52:11	南千島 Southern Kuril Islands	択捉島 Etorofu Is.	土器 Pottery	深鉢形土器 Jar	胴部 Body
36834	Fig.52:9	南千島 Southern Kuril Islands	択捉島 Etorofu Is.	土器 Pottery	深鉢形土器 Jar	底部 Bottom
36835	Fig.52:12	南千島 Southern Kuril Islands	択捉島 Etorofu Is.	土器 Pottery	深鉢形土器 Jar	胴部 Body
36973	Fig.66:26	南千島 Southern Kuril Islands	南千島 Southern Kuril Islands	土器 Pottery	深鉢形土器 Jar	口縁部 Rim
37012	—	南千島 Southern Kuril Islands	国後島二木城 Nikishiro, Kunashiri Is.	土器 Pottery	深鉢形土器 Jar	胴部 Body
37013	Fig.5:6	南千島 Southern Kuril Islands	国後島二木城 Nikishiro, Kunashiri Is.	土器 Pottery	深鉢形土器 Jar	底部 Bottom
37014	Fig.5:7	南千島 Southern Kuril Islands	国後島二木城 Nikishiro, Kunashiri Is.	土器 Pottery	深鉢形土器 Jar	口縁部 Rim
37015	—	南千島 Southern Kuril Islands	国後島二木城 Nikishiro, Kunashiri Is.	土器 Pottery	深鉢形土器 Jar	胴部 Body
37016	Fig.5:8	南千島 Southern Kuril Islands	国後島二木城 Nikishiro, Kunashiri Is.	土器 Pottery	深鉢形土器 Jar	胴部 Body
37017	Fig.5:9	南千島 Southern Kuril Islands	国後島二木城 Nikishiro, Kunashiri Is.	土器 Pottery	深鉢形土器 Jar	底部 Bottom
37018	—	南千島 Southern Kuril Islands	国後島二木城 Nikishiro, Kunashiri Is.	土器 Pottery	深鉢形土器 Jar	胴部 Body
37019	Fig.5:10	南千島 Southern Kuril Islands	国後島二木城 Nikishiro, Kunashiri Is.	土器 Pottery	深鉢形土器 Jar	口縁部 Rim
37020	Fig.5:12	南千島 Southern Kuril Islands	国後島二木城 Nikishiro, Kunashiri Is.	土器 Pottery	深鉢形土器 Jar	底部 Bottom
37021	Fig.5:11	南千島 Southern Kuril Islands	国後島二木城 Nikishiro, Kunashiri Is.	土器 Pottery	深鉢形土器 Jar	口縁部 Rim
37022	Fig.5:14	南千島 Southern Kuril Islands	国後島二木城 Nikishiro, Kunashiri Is.	土器 Pottery	深鉢形土器 Jar	底部 Bottom
37023	Fig.5:13	南千島 Southern Kuril Islands	国後島二木城 Nikishiro, Kunashiri Is.	土器 Pottery	深鉢形土器 Jar	底部 Bottom
37024	—	南千島 Southern Kuril Islands	国後島二木城 Nikishiro, Kunashiri Is.	土器 Pottery	深鉢形土器 Jar	胴部 Body
37025	—	南千島 Southern Kuril Islands	国後島二木城 Nikishiro, Kunashiri Is.	土器 Pottery	深鉢形土器 Jar	胴部 Body
37026	—	南千島 Southern Kuril Islands	国後島二木城 Nikishiro, Kunashiri Is.	土器 Pottery	深鉢形土器 Jar	胴部 Body
37027	—	南千島 Southern Kuril Islands	国後島二木城 Nikishiro, Kunashiri Is.	土器 Pottery	深鉢形土器 Jar	胴部 Body
37028	—	南千島 Southern Kuril Islands	国後島二木城 Nikishiro, Kunashiri Is.	土器 Pottery	深鉢形土器 Jar	胴部 Body
37029	Fig.5:15	南千島 Southern Kuril Islands	国後島二木城 Nikishiro, Kunashiri Is.	土器 Pottery	深鉢形土器 Jar	口縁部 Rim

*154　内外面付着炭化物，内面ガジリ，外面上部に外傾接合の擬口縁，内面ヨコミガキ
*155　筆朱書き注記「エトロフ」，外面タテミガキ，外面一部剥落
*156　底面に「ニキシロ」の注記ある紙ラベル（1.4 × 2.3cm）貼付，外面の大部分が剥落，37060 と接合
*157　底部内面に「ニキシロ」の注記ある紙ラベル（1.4 × 2.3cm）貼付，底面網代痕

帰属考古学的文化・時期 Archaeological culture or period	素材 Material	長さ Length (mm)	幅 Breadth (mm)	厚さ Thickness (mm)	重量 Weight (g)	特記事項・備考 Remarks	標本番号 Specimen No
オホーツク Okhotsk	砂粒の多い胎土 Sand-rich clay	(40.3)	(86.0)	(58.2)	(93.0)	外面タテミガキ	36829
オホーツク Okhotsk	砂粒の多い胎土 Sand-rich clay	(63.1)	(69.0)	8.8	(46.0)	筆朱書き注記「エトロフ」, 内外面付着炭化物	36830
オホーツク Okhotsk	砂粒の多い胎土 Sand-rich clay	(90.9)	(60.5)	8.3	(53.1)	*154	36831
オホーツク Okhotsk	砂粒の多い胎土 Sand-rich clay	(52.5)	(69.5)	(36.8)	(42.5)	*155	36832
オホーツクまたはトビニタイ Okhotsk or Tobinitai culture	砂粒の多い胎土 Sand-rich clay	(64.6)	(64.0)	8.3	(51.5)	筆朱書き注記「エトロフ」	36833
縄文または続縄文 Jomon or Epi-Jomon	砂粒の多い胎土 Sand-rich clay	(11.1)	(101.7)	5.5	(78.7)	底部外面にも LR 縄文	36834
続縄文 Epi-Jomon	砂粒の多い胎土 Sand-rich clay	(53.5)	(68.2)	7.9	(24.6)	外面摩耗	36835
続縄文文化後期 Late Epi-Jomon	砂粒の多い胎土 Sand-rich clay	(53.1)	(48.3)	9.6	(22.5)	内外面付着炭化物	36973
縄文または続縄文 Jomon or Epi-Jomon	砂粒の多い胎土 Sand-rich clay	(51.2)	(46.8)	7.0	(18.6)		37012
縄文 Jomon	砂粒の多い胎土 Sand-rich clay	(31.6)	(68.6)	9.8	(67.5)	底面網代痕	37013
続縄文文化後期 Late Epi-Jomon	砂粒の多い胎土 Sand-rich clay	(98.9)	(68.7)	6.7	(84.0)		37014
続縄文 Epi-Jomon	砂粒の多い胎土 Sand-rich clay	(45.5)	(44.6)	6.8	(24.3)		37015
続縄文 Epi-Jomon	砂粒の多い胎土 Sand-rich clay	(52.2)	(48.6)	6.9	(23.2)		37016
不明 Unknown	砂粒の多い胎土 Sand-rich clay	(28.7)	(66.2)	4.6	(69.5)		37017
不明 Unknown	砂粒の多い胎土 Sand-rich clay	(51.9)	(54.9)	7.4	(18.4)	全体が重度に摩耗	37018
縄文または続縄文 Jomon or Epi-Jomon	砂粒の多い胎土 Sand-rich clay	(30.5)	(51.3)	4.7	(10.9)		37019
不明 Unknown	砂粒の多い胎土 Sand-rich clay	(58.5)	(71.2)	11.7	(50.6)	底面木葉痕	37020
縄文または続縄文 Jomon or Epi-Jomon	砂粒の多い胎土 Sand-rich clay	(44.5)	(72.2)	4.0	(21.3)		37021
不明 Unknown	砂粒の多い胎土 Sand-rich clay	(35.5)	(74.8)	7.9	(70.5)	*156	37022
縄文または続縄文 Jomon or Epi-Jomon	砂粒の多い胎土 Sand-rich clay	(20.8)	(72.8)	7.9	(51.6)	*157	37023
続縄文 Epi-Jomon	砂粒の多い胎土 Sand-rich clay	(48.9)	(63.2)	6.6	(21.0)	*158	37024
続縄文 Epi-Jomon	砂粒の多い胎土 Sand-rich clay	(40.7)	(29.4)	6.7	(9.7)	*158	37025
続縄文 Epi-Jomon	砂粒の多い胎土 Sand-rich clay	(29.7)	(57.2)	7.0	(15.0)	*158	37026
不明 Unknown	砂粒の多い胎土 Sand-rich clay	(33.4)	(31.3)	6.1	(8.4)	*159	37027
続縄文 Epi-Jomon	砂粒の多い胎土 Sand-rich clay	(33.0)	(49.0)	7.5	(13.0)	*160	37028
不明 Unknown	砂粒の多い胎土 Sand-rich clay	(24.1)	(30.9)	4.8	(4.4)	*161	37029

*158　底面に「ニキシロ」の注記ある紙ラベル（1.4 × 2.3cm）貼付
*159　底面に「ニキシロ」の注記ある紙ラベル（1.4 × 2.3cm）貼付，外面 RL 縄文，37027 と 37041 は同一個体
*160　底面に「ニキシロ」の注記ある紙ラベル（1.4 × 2.3cm）貼付，外面に付着炭化物
*161　底面に「ニキシロ」の注記ある紙ラベル（1.4 × 2.3cm）貼付，外面に羽状の沈線，37029 と 37031 は同一個体

標本番号 Specimen No	図版番号 Figure No.	地域 Region	遺跡・地点 Site/location	種類 Specimen class	器種・分類群 Kind of artifact or taxa	残存部位 Material condition
37030	—	南千島 Southern Kuril Islands	国後島二木城 Nikishiro, Kunashiri Is.	土器 Pottery	深鉢形土器 Jar	胴部 Body
37031	Fig.5:16	南千島 Southern Kuril Islands	国後島二木城 Nikishiro, Kunashiri Is.	土器 Pottery	深鉢形土器 Jar	胴部 Body
37032	—	南千島 Southern Kuril Islands	国後島二木城 Nikishiro, Kunashiri Is.	土器 Pottery	深鉢形土器 Jar	胴部 Body
37033	Fig.5:17	南千島 Southern Kuril Islands	国後島二木城 Nikishiro, Kunashiri Is.	土器 Pottery	深鉢形土器 Jar	底部 Bottom
37034	Fig.6:1	南千島 Southern Kuril Islands	国後島二木城 Nikishiro, Kunashiri Is.	土器 Pottery	深鉢形土器 Jar	胴部 Body
37035	Fig.6:2	南千島 Southern Kuril Islands	国後島二木城 Nikishiro, Kunashiri Is.	土器 Pottery	深鉢形土器 Jar	口縁部 Rim
37036	—	南千島 Southern Kuril Islands	国後島二木城 Nikishiro, Kunashiri Is.	土器 Pottery	深鉢形土器 Jar	胴部 Body
37037	Fig.6:3	南千島 Southern Kuril Islands	国後島二木城 Nikishiro, Kunashiri Is.	土器 Pottery	深鉢形土器 Jar	胴部 Body
37038	—	南千島 Southern Kuril Islands	国後島二木城 Nikishiro, Kunashiri Is.	土器 Pottery	深鉢形土器 Jar	胴部 Body
37039	Fig.6:4	南千島 Southern Kuril Islands	国後島二木城 Nikishiro, Kunashiri Is.	土器 Pottery	注口土器 Lipped jug	口縁部 Rim
37040	Fig.6:5	南千島 Southern Kuril Islands	国後島二木城 Nikishiro, Kunashiri Is.	土器 Pottery	注口土器 Lipped jug	口縁部 Rim
37041	—	南千島 Southern Kuril Islands	国後島二木城 Nikishiro, Kunashiri Is.	土器 Pottery	深鉢形土器 Jar	胴部 Body
37042	—	南千島 Southern Kuril Islands	国後島二木城 Nikishiro, Kunashiri Is.	土器 Pottery	深鉢形土器 Jar	胴部 Body
37043	—	南千島 Southern Kuril Islands	国後島二木城 Nikishiro, Kunashiri Is.	土器 Pottery	深鉢形土器 Jar	胴部 Body
37044	—	南千島 Southern Kuril Islands	国後島二木城 Nikishiro, Kunashiri Is.	土器 Pottery	深鉢形土器 Jar	胴部 Body
37045	—	南千島 Southern Kuril Islands	択捉島 Etorofu Is.	土器 Pottery	深鉢形土器 Jar	胴部 Body
37046	—	南千島 Southern Kuril Islands	択捉島 Etorofu Is.	土器 Pottery	深鉢形土器 Jar	胴部 Body
37047	Fig.53:1	南千島 Southern Kuril Islands	択捉島 Etorofu Is.	土器 Pottery	深鉢形土器 Jar	口縁部 Rim
37048	Fig.53:2	南千島 Southern Kuril Islands	択捉島 Etorofu Is.	土器 Pottery	深鉢形土器 Jar	口縁部 Rim
37049	—	南千島 Southern Kuril Islands	択捉島 Etorofu Is.	土器 Pottery	深鉢形土器 Jar	胴部 Body
37050	—	南千島 Southern Kuril Islands	択捉島 Etorofu Is.	土器 Pottery	深鉢形土器 Jar	胴部 Body
37051	—	南千島 Southern Kuril Islands	択捉島 Etorofu Is.	土器 Pottery	深鉢形土器 Jar	胴部 Body
37052	—	南千島 Southern Kuril Islands	択捉島 Etorofu Is.	土器 Pottery	深鉢形土器 Jar	胴部 Body

*162　底面に「ニキシロ」の注記ある紙ラベル（1.4 × 2.3cm）貼付
*163　底面に「ニキシロ」の注記ある紙ラベル（1.4 × 2.3cm）貼付，外面に羽状の沈線，37029 と 37031 は同一個体
*164　底部内面に「ニキシロ」の注記ある紙ラベル（1.4 × 2.3cm）貼付、平底，外面に LR 縄文
*165　底面に「ニキシロ」の注記ある紙ラベル（1.4 × 2.3cm）貼付，外面に付着炭化物
*166　底面に「ニキシロ」の注記ある紙ラベル（1.4 × 2.3cm）貼付，割れ口の一部に接着剤もしくは表面保護剤付着
*167　底面に「ニキシロ」の注記ある紙ラベル（1.4 × 2.3cm）貼付，内外面摩耗
*168　底面に「ニキシロ」の注記ある紙ラベル（1.4 × 2.3cm）貼付，外面 RL 縄文，37027 と 37041 は同一個体
*169　底面に「ニキシロ」の注記ある紙ラベル（1.4 × 2.3cm）貼付，紙ラベルにより外面の観察不能

帰属考古学的文化・時期 Archaeological culture or period	素材 Material	長さ Length (mm)	幅 Breadth (mm)	厚さ Thickness (mm)	重量 Weight (g)	特記事項・備考 Remarks	標本番号 Specimen No
続縄文 Epi-Jomon	砂粒の多い胎土 Sand-rich clay	(47.3)	(41.2)	7.4	(17.8)	*162	37030
不明 Unknown	砂粒の多い胎土 Sand-rich clay	(30.9)	(22.0)	5.2	(3.5)	*163	37031
続縄文 Epi-Jomon	砂粒の多い胎土 Sand-rich clay	(28.3)	(23.7)	5.4	(3.8)	*162	37032
縄文または続縄文 Jomon or Epi-Jomon	砂粒の多い胎土 Sand-rich clay	(29.1)	(87.6)	7.0	(117.2)	*164	37033
続縄文 Epi-Jomon	砂粒の多い胎土 Sand-rich clay	(89.8)	(64.6)	6.5	(49.6)	*165	37034
続縄文文化後期 Late Epi-Jomon	砂粒の多い胎土 Sand-rich clay	(75.9)	(82.0)	7.9	(60.0)	*165	37035
不明 Unknown	砂粒の多い胎土 Sand-rich clay	(44.5)	(61.0)	6.7	(21.9)	*166	37036
続縄文 Epi-Jomon	砂粒の多い胎土 Sand-rich clay	(58.5)	(67.7)	7.4	(29.2)	*167	37037
続縄文 Epi-Jomon	砂粒の多い胎土 Sand-rich clay	(55.1)	(46.6)	5.9	(15.3)	*162	37038
続縄文文化後期 Late Epi-Jomon	砂粒の多い胎土 Sand-rich clay	(20.4)	(37.5)	5.5	(11.1)	*162	37039
続縄文文化後期 Late Epi-Jomon	砂粒の多い胎土 Sand-rich clay	(19.0)	(34.3)	7.7	(10.0)	*162	37040
不明 Unknown	砂粒の多い胎土 Sand-rich clay	(32.3)	(42.8)	6.0	(7.0)	*168	37041
続縄文？ Epi-Jomon?	砂粒の多い胎土 Sand-rich clay	(30.0)	(30.9)	8.8	(10.0)	*167	37042
不明 Unknown	砂粒の多い胎土 Sand-rich clay	(30.0)	(21.2)	6.9	(4.1)	*169	37043
不明 Unknown	砂粒の多い胎土 Sand-rich clay	(37.2)	(59.7)	5.5	(13.8)	*170	37044
オホーツク Okhotsk	砂粒の多い胎土 Sand-rich clay	(44.7)	(45.4)	7.2	(19.7)	*171	37045
不明 Unknown	砂粒の多い胎土 Sand-rich clay	(40.0)	(21.8)	9.5	(8.9)	*172	37046
オホーツクまたはトビニタイ Okhotsk or Tobinitai culture	砂粒の多い胎土 Sand-rich clay	(24.9)	(21.5)	6.6	(3.9)	*173	37047
オホーツク文化中期 Middle Okhotsk	砂粒の多い胎土 Sand-rich clay	(59.3)	(43.6)	9.0	(33.1)	*174	37048
続縄文 Epi-Jomon	砂粒の多い胎土 Sand-rich clay	(26.3)	(32.0)	9.9	(6.1)	*175	37049
オホーツク Okhotsk	砂粒の多い胎土 Sand-rich clay	(50.0)	(51.0)	8.1	(22.5)	底面に筆朱書きで「エトロフ」の注記あり	37050
擦文 Satsumon	砂粒の多い胎土 Sand-rich clay	(39.9)	(35.3)	9.1	(15.9)	*172	37051
不明 Unknown	砂粒の多い胎土 Sand-rich clay	(35.0)	(54.1)	6.1	(13.9)	底面に筆朱書きで「エトロフ」の注記あり	37052

*170　底面に「ニキシロ」の注記ある紙ラベル（1.4 × 2.3cm）貼付，無文部ヨコナデ，擬口縁あり（断面カマボコ状）
*171　底面に筆朱書きで「エトロフ」の注記あり，外面付着炭化物
*172　底面に筆朱書きで「エトロフ」の注記あり，竹管状工具による施文，37046・37051・37056・37135・37137 は同一個体
*173　底面に筆朱書きで「エトロフ」の注記あり，外面一部剥落
*174　底面に筆朱書きで「エトロフ」の注記あり，外面付着炭化物，37128，37133 と同一個体
*175　底面に「ニキシロ」の注記ある紙ラベル（1.4 × 2.3cm）貼付，外面 RL 縄文，37027 と 37041 は同一個体

標本番号 Specimen No	図版番号 Figure No.	地域 Region	遺跡・地点 Site/location	種類 Specimen class	器種・分類群 Kind of artifact or taxa	残存部位 Material condition
37053	—	南千島 Southern Kuril Islands	択捉島 Etorofu Is.	土器 Pottery	深鉢形土器 Jar	胴部 Body
37054	—	南千島 Southern Kuril Islands	択捉島 Etorofu Is.	土器 Pottery	深鉢形土器 Jar	胴部 Body
37055	—	南千島 Southern Kuril Islands	択捉島 Etorofu Is.	土器 Pottery	深鉢形土器 Jar	胴部 Body
37056	—	南千島 Southern Kuril Islands	択捉島 Etorofu Is.	土器 Pottery	深鉢形土器 Jar	胴部 Body
37057	Fig.53:3	南千島 Southern Kuril Islands	択捉島 Etorofu Is.	土器 Pottery	深鉢形土器 Jar	口縁部 Rim
37058	Fig.53:4	南千島 Southern Kuril Islands	択捉島 Etorofu Is.	土器 Pottery	深鉢形土器 Jar	底部 Bottom
37059	Fig.53:5	南千島 Southern Kuril Islands	択捉島 Etorofu Is.	土器 Pottery	深鉢形土器 Jar	底部 Bottom
37060	Fig.53:6	南千島 Southern Kuril Islands	択捉島 Etorofu Is.	土器 Pottery	深鉢形土器 Jar	底部 Bottom
37061	—	南千島 Southern Kuril Islands	択捉島 Etorofu Is.	土器 Pottery	深鉢形土器 Jar	胴部 Body
37062	—	南千島 Southern Kuril Islands	択捉島 Etorofu Is.	土器 Pottery	深鉢形土器 Jar	胴部 Body
37063	Fig.53:7	南千島 Southern Kuril Islands	択捉島 Etorofu Is.	土器 Pottery	深鉢形土器 Jar	口縁部 Rim
37064	Fig.53:8	南千島 Southern Kuril Islands	択捉島 Etorofu Is.	土器 Pottery	深鉢形土器 Jar	口縁部 Rim
37065	Fig.53:9	南千島 Southern Kuril Islands	択捉島 Etorofu Is.	土器 Pottery	深鉢形土器 Jar	口縁部 Rim
37066	—	南千島 Southern Kuril Islands	択捉島 Etorofu Is.	土器 Pottery	深鉢形土器 Jar	胴部 Body
37067	—	南千島 Southern Kuril Islands	択捉島 Etorofu Is.	動物遺存体 Animal remain	椎骨片？ Vertebrae fragment?	部分 Part
37068	—	南千島 Southern Kuril Islands	択捉島 Etorofu Is.	土器 Pottery	深鉢形土器 Jar	胴部 Body
37069	—	南千島 Southern Kuril Islands	択捉島 Etorofu Is.	土器 Pottery	深鉢形土器 Jar	胴部 Body
37070	—	南千島 Southern Kuril Islands	択捉島 Etorofu Is.	土器 Pottery	深鉢形土器 Jar	胴部 Body
37071	—	南千島 Southern Kuril Islands	択捉島 Etorofu Is.	土器 Pottery	深鉢形土器 Jar	胴部 Body
37072	Fig.53:10	南千島 Southern Kuril Islands	択捉島 Etorofu Is.	土器 Pottery	深鉢形土器 Jar	胴部・底部 Body and bottom
37073	—	南千島 Southern Kuril Islands	択捉島 Etorofu Is.	土器 Pottery	深鉢形土器もしくは鉢形土器 Jar or bowl	胴部 Body
37074	Fig.53:11	南千島 Southern Kuril Islands	択捉島 Etorofu Is.	土器 Pottery	深鉢形土器 Jar	底部 Bottom
37075	Fig.53:12	南千島 Southern Kuril Islands	択捉島 Etorofu Is.	土器 Pottery	深鉢形土器 Jar	胴部 Body
37076	—	南千島 Southern Kuril Islands	択捉島 Etorofu Is.	土器 Pottery	深鉢形土器 Jar	胴部 Body

*176　底面に筆朱書きで「エトロフ」の注記あり，外面ミガキ調整
*177　底面に筆朱書きで「エトロフ」の注記あり，竹簡状工具による施文，37046・37051・37056・37135・37137 は同一個体
*178　底面に「ニキシロ」の注記ある紙ラベル（1.4 × 2.3cm）貼付，外面剥落，37022 と接合
*179　底面に筆朱書きで「エトロフ」の注記あり，底部との接合面擬口縁
*180　底面に筆朱書きで「エトロフ」の注記あり，擬口縁上部側の破片（接合方法は外傾）
*181　底面に筆朱書きで「エトロフ」の注記あり，外面一部剥落
*182　底面に筆朱書きで「エトロフ」の注記あり，外面一部剥落，外面付着炭化物

帰属考古学的文化・時期 Archaeological culture or period	素材 Material	長さ Length (mm)	幅 Breadth (mm)	厚さ Thickness (mm)	重量 Weight (g)	特記事項・備考 Remarks	標本番号 Specimen No
オホーツク Okhotsk	砂粒の多い胎土 Sand-rich clay	(40.3)	(47.7)	7.9	(18.2)	*176	37053
オホーツク Okhotsk	砂粒の多い胎土 Sand-rich clay	(59.6)	(57.9)	8.7	(26.8)	*176	37054
オホーツクまたはトビニタイ Okhotsk or Tobinitai culture	砂粒の多い胎土 Sand-rich clay	(52.2)	(43.6)	7.7	(20.7)	底面に筆朱書きで「エトロフ」の注記あり	37055
不明 Unknown	砂粒の多い胎土 Sand-rich clay	(46.2)	(37.0)	8.3	(17.2)	*177	37056
オホーツク文化後期 Late Okhotsk	砂粒の多い胎土 Sand-rich clay	(20.4)	(63.0)	8.5	(14.0)	底面に筆朱書きで「エトロフ」の注記あり，外面摩耗	37057
オホーツク Okhotsk	砂粒の多い胎土 Sand-rich clay	(60.6)	(82.0)	11.1	(92.4)	底面に筆朱書きで「エトロフ」の注記あり，揚底	37058
オホーツク Okhotsk	砂粒の多い胎土 Sand-rich clay	(71.0)	(136.6)	8.0	(387.4)	底面に筆朱書きで「エトロフ」の注記あり，揚底	37059
不明 Unknown	砂粒の多い胎土 Sand-rich clay	(49.0)	(57.5)	(8.6)	(38.1)	*178	37060
オホーツク Okhotsk	砂粒の多い胎土 Sand-rich clay	(36.8)	(32.8)	8.0	(8.2)	底面に筆朱書きで「エトロフ」の注記あり	37061
オホーツク Okhotsk	砂粒の多い胎土 Sand-rich clay	(50.1)	(42.7)	7.2	(21.2)	*179	37062
オホーツク Okhotsk	砂粒の多い胎土 Sand-rich clay	(30.7)	(46.2)	8.3	(14.7)	*180	37063
オホーツク文化後期 Late Okhotsk	砂粒の多い胎土 Sand-rich clay	(27.3)	(42.7)	10.0	(10.1)	底面に筆朱書きで「エトロフ」の注記あり	37064
オホーツクまたはトビニタイ Okhotsk or Tobinitai culture	砂粒の多い胎土 Sand-rich clay	(36.3)	(49.9)	7.0	(19.0)	*181	37065
オホーツク Okhotsk	砂粒の多い胎土 Sand-rich clay	(43.5)	(74.4)	7.8	(30.7)	*182	37066
不明 Unknown	—	29.5	22.5	5.5	(0.9)	出土地ラベルなし	37067
オホーツク Okhotsk	砂粒の多い胎土 Sand-rich clay	(28.2)	(38.7)	8.7	(10.4)	*182	37068
不明 Unknown	砂粒の多い胎土 Sand-rich clay	(40.0)	(45.5)	7.7	(18.9)	*183	37069
オホーツクまたはトビニタイ Okhotsk or Tobinitai culture	砂粒の多い胎土 Sand-rich clay	(39.4)	(37.1)	8.7	(12.6)	*176	37070
不明 Unknown	砂粒の多い胎土 Sand-rich clay	(37.8)	(53.9)	(4.0)	(8.6)	底面に筆朱書きで「エトロフ」の注記あり，外面剥落	37071
不明 Unknown	砂粒の多い胎土 Sand-rich clay	(30.0)	(50.3)	7.3	(13.4)	*184	37072
縄文晩期？ Final Jomon?	砂粒の多い胎土 Sand-rich clay	(29.5)	(33.8)	6.4	(6.1)	*185	37073
オホーツク Okhotsk	砂粒の多い胎土 Sand-rich clay	(50.1)	(101.2)	9.2	(244.9)	*186	37074
続縄文文化後期 Late Epi-Jomon	砂粒の多い胎土 Sand-rich clay	(36.5)	(92.2)	9.6	(35.1)	*187	37075
オホーツク Okhotsk	砂粒の多い胎土 Sand-rich clay	(27.3)	(32.4)	7.2	(5.2)	*188	37076

*183　底面に筆朱書きで「エトロフ」の注記あり，外面 RL 縄文のみ
*184　底面に筆朱書きで「エトロフ」の注記あり，擬口縁下側の破片（内傾接合），外面付着炭化物
*185　底面に筆朱書きで「エトロフ」の注記あり，外面付着炭化物，擬口縁あり（外傾接合）
*186　底面に筆朱書きで「エトロフ」の注記あり，内面付着炭化物
*187　底面に筆朱書きで「エトロフ」の注記あり，太い微隆起線
*188　底面に筆朱書きで「エトロフ」の注記あり，外面付着炭化物

標本番号 Specimen No	図版番号 Figure No.	地域 Region	遺跡・地点 Site/location	種類 Specimen class	器種・分類群 Kind of artifact or taxa	残存部位 Material condition
37077	—	南千島 Southern Kuril Islands	択捉島 Etorofu Is.	土器 Pottery	深鉢形土器 Jar	胴部 Body
37078	Fig.53:13	南千島 Southern Kuril Islands	択捉島 Etorofu Is.	土器 Pottery	深鉢形土器 Jar	口縁部 Rim
37079	—	南千島 Southern Kuril Islands	択捉島 Etorofu Is.	土器 Pottery	深鉢形土器 Jar	胴部 Body
37080	Fig.53:14	南千島 Southern Kuril Islands	択捉島 Etorofu Is.	土器 Pottery	深鉢形土器 Jar	口縁部 Rim
37081	—	南千島 Southern Kuril Islands	択捉島 Etorofu Is.	土器 Pottery	深鉢形土器 Jar	胴部 Body
37082-1	Fig.53:15	南千島 Southern Kuril Islands	択捉島 Etorofu Is.	土器 Pottery	深鉢形土器 Jar	底部 Bottom
37082-2	—	南千島 Southern Kuril Islands	択捉島 Etorofu Is.	土器 Pottery	深鉢形土器 Jar	胴部 Body
37082-3	—	南千島 Southern Kuril Islands	択捉島 Etorofu Is.	土器 Pottery	深鉢形土器 Jar	胴部 Body
37082-4	—	南千島 Southern Kuril Islands	択捉島 Etorofu Is.	土器 Pottery	深鉢形土器 Jar	胴部・底部 Body and bottom
37082-5	—	南千島 Southern Kuril Islands	択捉島 Etorofu Is.	土器 Pottery	深鉢形土器 Jar	胴部・底部 Body and bottom
37082-6	—	南千島 Southern Kuril Islands	択捉島 Etorofu Is.	土器 Pottery	深鉢形土器 Jar	胴部 Body
37082-7	—	南千島 Southern Kuril Islands	択捉島 Etorofu Is.	土器 Pottery	深鉢形土器 Jar	胴部・底部 Body and bottom
37082-8	—	南千島 Southern Kuril Islands	択捉島 Etorofu Is.	土器 Pottery	深鉢形土器 Jar	胴部？ Body?
37082-9	—	南千島 Southern Kuril Islands	択捉島 Etorofu Is.	土器 Pottery	深鉢形土器 Jar	胴部？ Body?
37082-10	—	南千島 Southern Kuril Islands	択捉島 Etorofu Is.	土器 Pottery	深鉢形土器 Jar	胴部 Body
37082-11	—	南千島 Southern Kuril Islands	択捉島 Etorofu Is.	土器 Pottery	深鉢形土器 Jar	胴部 Body
37083	Fig.53:16	南千島 Southern Kuril Islands	択捉島 Etorofu Is.	土器 Pottery	深鉢形土器もしくは鉢形土器 Jar or bowl	胴部・底部 Body and bottom
37084	Fig.54:1	南千島 Southern Kuril Islands	択捉島 Etorofu Is.	土器 Pottery	深鉢形土器 Jar	底部 Bottom
37085	Fig.54:2	南千島 Southern Kuril Islands	択捉島 Etorofu Is.	土器 Pottery	甕形土器 Jar	口縁部・胴部 Rim and body
37086	—	南千島 Southern Kuril Islands	択捉島 Etorofu Is.	土器 Pottery	深鉢形土器 Jar	胴部 Body
37087	Fig.54:3	南千島 Southern Kuril Islands	択捉島 Etorofu Is.	土器 Pottery	深鉢形土器 Jar	胴部 Body
37088	Fig.54:4	南千島 Southern Kuril Islands	択捉島 Etorofu Is.	土器 Pottery	深鉢形土器 Jar	胴部 Body
37089	Fig.54:5	南千島 Southern Kuril Islands	択捉島 Etorofu Is.	土器 Pottery	深鉢形土器 Jar	口縁部 Rim
37090	Fig.54:6	南千島 Southern Kuril Islands	択捉島 Etorofu Is.	土器 Pottery	深鉢形土器 Jar	胴部 Body

*189　底面に筆朱書きで「エトロフ」の注記あり，外面一部剥落
*190　底面に筆朱書きで「エトロフ」の注記あり，外面ミガキ調整
*191　底面に筆朱書きで「エトロフ」の注記あり，外面・底面外面・底面内面に RL，37082-2・3・4・5・7 と同一個体，うち 37082-4・5 と接合
*192　37082-1・3・4・5・7 と同一個体，外面 RL 羽状，内面に粘土の接合痕あり
*193　37082-1・2・3・5・7 と同一個体，うち 37082-1・4・5 は接合，外面 RL
*194　底面に筆朱書きで「エトロフ」の注記あり，内面ヨコナデ・斜位ナデ，内面に指頭圧痕のこる

帰属考古学的文化・時期 Archaeological culture or period	素材 Material	長さ Length (mm)	幅 Breadth (mm)	厚さ Thickness (mm)	重量 Weight (g)	特記事項・備考 Remarks	標本番号 Specimen No
トビニタイ Tobinitai	砂粒の多い胎土 Sand-rich clay	(48.0)	(37.7)	7.7	(13.8)	底面に筆朱書きで「エトロフ」の注記あり	37077
続縄文 Epi-Jomon	砂粒の多い胎土 Sand-rich clay	(48.9)	(27.0)	7.3	(11.1)	底面に筆朱書きで「エトロフ」の注記あり，外面摩耗	37078
不明 Unknown	砂粒の多い胎土 Sand-rich clay	(40.3)	(48.3)	8.0	(17.8)	*189	37079
オホーツクまたはトビニタイ Okhotsk or Tobinitai culture	砂粒の多い胎土 Sand-rich clay	(45.0)	(46.0)	9.1	(18.5)	*190	37080
オホーツクまたはトビニタイ Okhotsk or Tobinitai culture	砂粒の多い胎土 Sand-rich clay	(37.3)	(26.6)	7.9	(8.9)	底面に筆朱書きで「エトロフ」の注記あり	37081
縄文または続縄文 Jomon or Epi-Jomon	砂粒の多い胎土 Sand-rich clay	(17.9)	(91.7)	5.5	(66.1)	*191	37082-1
縄文または続縄文 Jomon or Epi-Jomon	砂粒の多い胎土 Sand-rich clay	(51.2)	(54.3)	6.3	(19.9)	*192	37082-2
縄文または続縄文 Jomon or Epi-Jomon	砂粒の多い胎土 Sand-rich clay	(40.7)	(49.1)	5.9	(13.0)	37082-1・2・4・5・7 と同一個体，外面 RL	37082-3
縄文または続縄文 Jomon or Epi-Jomon	砂粒の多い胎土 Sand-rich clay	(29.0)	(40.9)	6.2	(11.1)	*193	37082-4
縄文または続縄文 Jomon or Epi-Jomon	砂粒の多い胎土 Sand-rich clay	(11.6)	(34.0)	7.3	(5.0)	*193	37082-5
縄文または続縄文 Jomon or Epi-Jomon	砂粒の多い胎土 Sand-rich clay	(23.2)	(23.8)	(8.0)	(3.9)	外面及び内面一部剥落	37082-6
縄文または続縄文 Jomon or Epi-Jomon	砂粒の多い胎土 Sand-rich clay	(25.8)	(33.0)	6.8	(5.5)	37082-1・2・3・4・5 と同一個体，外面 RL	37082-7
縄文または続縄文 Jomon or Epi-Jomon	砂粒の多い胎土 Sand-rich clay	(25.1)	(26.5)	7.3	(4.3)	内外面の広い範囲にニス	37082-8
縄文または続縄文 Jomon or Epi-Jomon	砂粒の多い胎土 Sand-rich clay	(11.8)	(15.1)	8.4	(1.1)	内面付着炭化物	37082-9
縄文または続縄文 Jomon or Epi-Jomon	砂粒の多い胎土 Sand-rich clay	(13.2)	(19.2)	8.8	(2.0)	内面付着炭化物	37082-10
縄文または続縄文 Jomon or Epi-Jomon	砂粒の多い胎土 Sand-rich clay	(18.4)	(28.8)	8.2	(3.6)	内面付着炭化物	37082-11
オホーツク Okhotsk	砂粒の多い胎土 Sand-rich clay	(69.2)	(83.5)	7.7	(148.6)	*194	37083
オホーツク Okhotsk	砂粒の多い胎土 Sand-rich clay	(8.8)	(108.8)	7.0	(151.4)	底面に筆朱書きで「エトロフ」の注記あり	37084
オホーツク Okhotsk	砂粒の多い胎土 Sand-rich clay	(73.6)	(103.0)	7.8	(74.3)	*195	37085
トビニタイ Tobinitai	砂粒の多い胎土 Sand-rich clay	(39.9)	(42.0)	8.1	(16.6)	*196	37086
オホーツク Okhotsk	砂粒の多い胎土 Sand-rich clay	(105.9)	(122.1)	7.3	(135.4)	*197	37087
縄文または続縄文 Jomon or Epi-Jomon	砂粒の多い胎土 Sand-rich clay	(95.4)	(52.8)	8.9	(47.7)	*198	37088
縄文または続縄文 Jomon or Epi-Jomon	砂粒の多い胎土 Sand-rich clay	(65.9)	(83.6)	9.2	(64.5)	*199	37089
縄文または続縄文 Jomon or Epi-Jomon	砂粒の多い胎土 Sand-rich clay	(46.7)	(83.4)	8.1	(45.7)	*200	37090

*195　内面に筆朱書きで「エトロフ」の注記あり，内外面着炭化物，補修孔（内部に土が詰まる）1 カ所有り，内外面ヨコミガキ
*196　内面に筆朱書きで「エトロフ」の注記あり，内面付着炭化物，37086・37098・37149 は同一個体
*197　内面に筆朱書きで「エトロフ」の注記あり，内外面着炭化物，内面ヨコミガキ
*198　内面に筆朱書きで「エトロフ」の注記あり，外面複節 RLR，37089・37090 と同一個体，断面一部摩耗
*199　内面に筆朱書きで「エトロフ」の注記あり，外面複節 RLR，外面付着炭化物，内面口縁部に刺突文，37088・37090 と同一個体
*200　内面に筆朱書きで「エトロフ」の注記あり，外面複節 RLR，37088・37089 と同一個体，断面一部摩耗，下端擬口縁

標本番号 Specimen No	図版番号 Figure No.	地域 Region	遺跡・地点 Site/location	種類 Specimen class	器種・分類群 Kind of artifact or taxa	残存部位 Material condition
37091	—	南千島 Southern Kuril Islands	択捉島 Etorofu Is.	土器 Pottery	深鉢形土器 Jar	胴部 Body
37092	—	南千島 Southern Kuril Islands	択捉島 Etorofu Is.	土器 Pottery	深鉢形土器 Jar	胴部 Body
37093	Fig.54:7	南千島 Southern Kuril Islands	択捉島 Etorofu Is.	土器 Pottery	深鉢形土器 Jar	口縁部 Rim
37094	—	南千島 Southern Kuril Islands	択捉島 Etorofu Is.	土器 Pottery	深鉢形土器 Jar	胴部 Body
37095	—	南千島 Southern Kuril Islands	択捉島 Etorofu Is.	土器 Pottery	深鉢形土器 Jar	胴部 Body
37096	Fig.54:8	南千島 Southern Kuril Islands	択捉島 Etorofu Is.	土器 Pottery	深鉢形土器 Jar	口縁部 Rim
37097	—	南千島 Southern Kuril Islands	択捉島 Etorofu Is.	土器 Pottery	深鉢形土器 Jar	胴部 Body
37098	—	南千島 Southern Kuril Islands	択捉島 Etorofu Is.	土器 Pottery	深鉢形土器 Jar	胴部 Body
37099	—	南千島 Southern Kuril Islands	択捉島 Etorofu Is.	土器 Pottery	深鉢形土器 Jar	胴部 Body
37100	—	南千島 Southern Kuril Islands	択捉島 Etorofu Is.	土器 Pottery	深鉢形土器 Jar	胴部 Body
37101	—	南千島 Southern Kuril Islands	択捉島 Etorofu Is.	土器 Pottery	深鉢形土器もしくは鉢形土器 Jar or bowl	胴部 Body
37102	Fig.54:9	南千島 Southern Kuril Islands	択捉島 Etorofu Is.	土器 Pottery	深鉢形土器 Jar	口縁部 Rim
37103	—	南千島 Southern Kuril Islands	択捉島 Etorofu Is.	土器 Pottery	深鉢形土器 Jar	胴部 Body
37104	—	南千島 Southern Kuril Islands	択捉島 Etorofu Is.	土器 Pottery	深鉢形土器 Jar	胴部 Body
37105	—	南千島 Southern Kuril Islands	択捉島 Etorofu Is.	土器 Pottery	深鉢形土器 Jar	胴部 Body
37106	—	南千島 Southern Kuril Islands	択捉島 Etorofu Is.	土器 Pottery	深鉢形土器もしくは鉢形土器 Jar or bowl	胴部 Body
37107	—	南千島 Southern Kuril Islands	択捉島 Etorofu Is.	土器 Pottery	深鉢形土器 Jar	胴部 Body
37108	—	南千島 Southern Kuril Islands	択捉島 Etorofu Is.	土器 Pottery	深鉢形土器 Jar	胴部 Body
37109	—	南千島 Southern Kuril Islands	択捉島 Etorofu Is.	土器 Pottery	深鉢形土器 Jar	胴部 Body
37110	—	南千島 Southern Kuril Islands	択捉島 Etorofu Is.	土器 Pottery	深鉢形土器 Jar	胴部 Body
37111	—	南千島 Southern Kuril Islands	択捉島 Etorofu Is.	土器 Pottery	深鉢形土器 Jar	胴部 Body
37112	Fig.54:10	南千島 Southern Kuril Islands	択捉島 Etorofu Is.	土器 Pottery	深鉢形土器 Jar	口縁部 Rim
37113	—	南千島 Southern Kuril Islands	択捉島 Etorofu Is.	土器 Pottery	深鉢形土器 Jar	胴部 Body

*201　内面に筆朱書きで「エトロフ」の注記あり，内面付着炭化物
*202　内面に筆朱書きで「エトロフ」の注記あり，内面ヨコミガキ
*203　内面に筆朱書きで「エトロフ」の注記あり，内外面摩耗
*204　内面に筆朱書きで「エトロフ」の注記あり，内面付着炭化物，37086・37098・37149 は同一個体
*205　内面に筆朱書きで「エトロフ」の注記あり，外面タテミガキ
*206　内面に筆朱書きで「エトロフ」の注記あり，外面付着炭化物，補修孔の一部（?）1 カ所有あり
*207　内面に筆朱書きで「エトロフ」の注記あり，外面付着炭化物

帰属考古学的文化・時期 Archaeological culture or period	素材 Material	長さ Length (mm)	幅 Breadth (mm)	厚さ Thickness (mm)	重量 Weight (g)	特記事項・備考 Remarks	標本番号 Specimen No
続縄文 Epi-Jomon	砂粒の多い胎土 Sand-rich clay	(66.8)	(48.5)	8.9	(38.6)	内面に筆朱書きで「エトロフ」の注記あり，内外面摩耗	37091
トビニタイ Tobinitai	砂粒の多い胎土 Sand-rich clay	(52.4)	(60.5)	10.1	(29.3)	*201	37092
オホーツク Okhotsk	砂粒の多い胎土 Sand-rich clay	(27.8)	(42.9)	7.1	(9.5)	*201	37093
オホーツク Okhotsk	砂粒の多い胎土 Sand-rich clay	(57.4)	(58.2)	7.2	(28.1)	内面タテ・斜位ミガキ	37094
オホーツク Okhotsk	砂粒の多い胎土 Sand-rich clay	(49.5)	(28.3)	7.6	(12.8)	*202	37095
続縄文文化後期 Late Epi-Jomon	砂粒の多い胎土 Sand-rich clay	(43.6)	(33.2)	7.7	(16.0)	*203	37096
不明 Unknown	砂粒の多い胎土 Sand-rich clay	(32.0)	(28.9)	7.5	(7.7)	外面 RL	37097
トビニタイ Tobinitai	砂粒の多い胎土 Sand-rich clay	(35.2)	(43.0)	7.7	(11.0)	*204	37098
不明 Unknown	砂粒の多い胎土 Sand-rich clay	(41.0)	(49.8)	6.8	(16.9)	*205	37099
オホーツク Okhotsk	砂粒の多い胎土 Sand-rich clay	(42.6)	(38.5)	7.5	(11.7)	*206	37100
オホーツク Okhotsk	砂粒の多い胎土 Sand-rich clay	(34.8)	(49.0)	7.7	(17.1)	*207	37101
オホーツクまたはトビニタイ Okhotsk or Tobinitai culture	砂粒の多い胎土 Sand-rich clay	(54.5)	(48.4)	7.3	(21.8)	*208	37102
不明 Unknown	砂粒の多い胎土 Sand-rich clay	(22.0)	(48.3)	(5.0)	(5.0)	*209	37103
不明 Unknown	砂粒の多い胎土 Sand-rich clay	(30.3)	(31.6)	8.6	(7.8)	外面ヨコナデ	37104
不明 Unknown	砂粒の多い胎土 Sand-rich clay	(32.5)	(31.2)	5.6	(5.7)	内面に筆朱書きで「エトロフ」の注記あり，外面摩耗	37105
オホーツク Okhotsk	砂粒の多い胎土 Sand-rich clay	(33.4)	(52.4)	7.0	(15.4)	*210	37106
オホーツクまたはトビニタイ Okhotsk or Tobinitai culture	砂粒の多い胎土 Sand-rich clay	(58.1)	(36.6)	9.3	(20.0)	内面ヨコミガキ，外面一部摩耗	37107
不明 Unknown	砂粒の多い胎土 Sand-rich clay	(39.9)	(39.5)	7.1	(14.6)	*211	37108
不明 Unknown	砂粒の多い胎土 Sand-rich clay	(26.3)	(32.7)	7.4	(5.7)	外面付着炭化物	37109
オホーツクまたはトビニタイ Okhotsk or Tobinitai culture	砂粒の多い胎土 Sand-rich clay	(39.5)	(47.2)	7.0	(15.2)	*212	37110
不明 Unknown	砂粒の多い胎土 Sand-rich clay	(24.5)	(24.1)	8.1	(4.8)	内面に筆朱書きで「エトロフ」の注記あり	37111
オホーツクまたはトビニタイ Okhotsk or Tobinitai culture	砂粒の多い胎土 Sand-rich clay	(24.4)	(29.3)	9.2	(7.3)	*213	37112
不明 Unknown	砂粒の多い胎土 Sand-rich clay	(46.4)	(39.4)	6.9	(14.2)	内面に筆朱書きで「エトロフ」の注記あり	37113

*208　内面に筆朱書きで「エトロフ」の注記あり，内面ヨコミガキ，外面摩耗
*209　内面に筆朱書きで「エトロフ」の注記あり，外面大部分が剥落
*210　内面に筆朱書きで「エトロフ」の注記あり，内面付着炭化物，外面一部剥落
*211　内面に筆朱書きで「エトロフ」の注記あり，内面付着炭化物，補修孔 1 カ所あり
*212　内面に筆朱書きで「エトロフ」の注記あり，内外面ヨコミガキ，外面一部剥落
*213　内面に筆朱書きで「エトロフ」の注記あり，外面一部摩耗

標本番号 Specimen No	図版番号 Figure No.	地域 Region	遺跡・地点 Site/location	種類 Specimen class	器種・分類群 Kind of artifact or taxa	残存部位 Material condition
37114	—	南千島 Southern Kuril Islands	択捉島 Etorofu Is.	土器 Pottery	深鉢形土器 Jar	胴部 Body
37115	—	南千島 Southern Kuril Islands	択捉島 Etorofu Is.	土器 Pottery	深鉢形土器 Jar	胴部 Body
37116	Fig.54:11	南千島 Southern Kuril Islands	択捉島 Etorofu Is.	土器 Pottery	深鉢形土器 Jar	口縁部 Rim
37117	Fig.54:12	南千島 Southern Kuril Islands	択捉島 Etorofu Is.	土器 Pottery	深鉢形土器 Jar	口縁部 Rim
37118	Fig.54:13	南千島 Southern Kuril Islands	択捉島 Etorofu Is.	土器 Pottery	深鉢形土器もしくは鉢形土器 Jar or bowl	底部 Bottom
37119	Fig.54:14	南千島 Southern Kuril Islands	択捉島 Etorofu Is.	土器 Pottery	深鉢形土器 Jar	口縁部 Rim
37120	—	南千島 Southern Kuril Islands	択捉島 Etorofu Is.	土器 Pottery	深鉢形土器 Jar	胴部 Body
37121	—	南千島 Southern Kuril Islands	択捉島 Etorofu Is.	土器 Pottery	深鉢形土器 Jar	胴部 Body
37122	Fig.54:15	南千島 Southern Kuril Islands	択捉島 Etorofu Is.	土器 Pottery	深鉢形土器 Jar	底部 Bottom
37123	—	南千島 Southern Kuril Islands	択捉島 Etorofu Is.	土器 Pottery	深鉢形土器 Jar	胴部 Body
37124	—	南千島 Southern Kuril Islands	択捉島 Etorofu Is.	土器 Pottery	深鉢形土器 Jar	胴部 Body
37125	—	南千島 Southern Kuril Islands	択捉島 Etorofu Is.	土器 Pottery	深鉢形土器 Jar	胴部 Body
37126	Fig.54:16	南千島 Southern Kuril Islands	択捉島 Etorofu Is.	土器 Pottery	深鉢形土器 Jar	口縁部 Rim
37127	Fig.55:1	南千島 Southern Kuril Islands	択捉島 Etorofu Is.	土器 Pottery	深鉢形土器 Jar	口縁部 Rim
37128	Fig.55:2	南千島 Southern Kuril Islands	択捉島 Etorofu Is.	土器 Pottery	深鉢形土器 Jar	口縁部 Rim
37129	Fig.55:3	南千島 Southern Kuril Islands	択捉島 Etorofu Is.	土器 Pottery	深鉢形土器 Jar	胴部 Body
37130	—	南千島 Southern Kuril Islands	択捉島 Etorofu Is.	土器 Pottery	深鉢形土器 Jar	胴部 Body
37131	—	南千島 Southern Kuril Islands	択捉島 Etorofu Is.	土器 Pottery	深鉢形土器 Jar	胴部 Body
37132	—	南千島 Southern Kuril Islands	択捉島 Etorofu Is.	土器 Pottery	深鉢形土器もしくは鉢形土器 Jar or bowl	胴部 Body
37133	Fig.55:4	南千島 Southern Kuril Islands	択捉島 Etorofu Is.	土器 Pottery	深鉢形土器 Jar	口縁部 Rim
37134	Fig.55:5	南千島 Southern Kuril Islands	択捉島 Etorofu Is.	土器 Pottery	深鉢形土器 Jar	口縁部 Rim
37135	—	南千島 Southern Kuril Islands	択捉島 Etorofu Is.	土器 Pottery	深鉢形土器もしくは鉢形土器 Jar or bowl	胴部 Body
37136	—	南千島 Southern Kuril Islands	択捉島 Etorofu Is.	土器 Pottery	深鉢形土器 Jar	胴部 Body

*214　底面に筆朱書きで「エトロフ」の注記あり，底面にも縄文あり（原体は LR もしくは直前段多条の 2 段）
*215　内面に筆朱書きで「エトロフ」の注記あり，内面ヨコナデ，外面摩耗
*216　内面に筆朱書きで「エトロフ」の注記あり，外面付着炭化物
*217　内面に筆朱書きで「エトロフ」の注記あり，内外面付着炭化物，37048・37128・37133 は同一個体

帰属考古学的文化・時期 Archaeological culture or period	素材 Material	長さ Length (mm)	幅 Breadth (mm)	厚さ Thickness (mm)	重量 Weight (g)	特記事項・備考 Remarks	標本番号 Specimen No
不明 Unknown	砂粒の多い胎土 Sand-rich clay	(23.5)	(35.6)	7.7	(5.4)	内面に筆朱書きで「エトロフ」の注記あり	37114
不明 Unknown	砂粒の多い胎土 Sand-rich clay	(23.8)	(40.2)	5.8	(5.8)	内面に筆朱書きで「エトロフ」の注記あり	37115
オホーツク Okhotsk	砂粒の多い胎土 Sand-rich clay	(22.9)	(22.4)	9.8	(6.5)	内面に筆朱書きで「エトロフ」の注記あり	37116
続縄文？ Epi-Jomon?	砂粒の多い胎土 Sand-rich clay	(27.7)	(27.0)	8.6	(6.1)	外面口縁端部直下に貼付文	37117
不明 Unknown	砂粒の多い胎土 Sand-rich clay	(6.8)	(57.5)	6.9	(8.1)	*214	37118
オホーツク Okhotsk	砂粒の多い胎土 Sand-rich clay	(40.0)	(64.4)	7.4	(25.1)	内外面付着炭化物	37119
オホーツクまたはトビニタイ Okhotsk or Tobinitai culture	砂粒の多い胎土 Sand-rich clay	(33.0)	(38.8)	8.3	(10.5)	外面に筆朱書きで「エトロフ」の注記あり	37120
不明 Unknown	砂粒の多い胎土 Sand-rich clay	(35.0)	(36.0)	6.9	(11.1)	内面に筆朱書きで「エトロフ」の注記あり，内面摩耗	37121
不明 Unknown	砂粒の多い胎土 Sand-rich clay	(11.3)	(55.0)	7.2	(13.1)	底面に筆朱書きで「エトロフ」の注記あり	37122
続縄文 Epi-Jomon	砂粒の多い胎土，マトリクスは精良 Sand-rich fine clay	(41.0)	(67.6)	8.5	(29.1)	*215	37123
オホーツクまたはトビニタイ Okhotsk or Tobinitai culture	砂粒の多い胎土 Sand-rich clay	(35.0)	(38.5)	7.3	(10.7)	*216	37124
オホーツク Okhotsk	砂粒の多い胎土 Sand-rich clay	(22.7)	(51.8)	4.4	(6.2)	内面に筆朱書きで「エトロフ」の注記あり	37125
続縄文文化後期 Late Epi-Jomon	砂粒の多い胎土 Sand-rich clay	(26.0)	(31.7)	6.0	(4.9)	内面に筆朱書きで「エトロフ」の注記あり	37126
続縄文文化後期 Late Epi-Jomon	砂粒の多い胎土 Sand-rich clay	(18.8)	(32.8)	7.3	(4.2)	内面に筆朱書きで「エトロフ」の注記あり	37127
オホーツク文化中期 Middle Okhotsk	砂粒の多い胎土 Sand-rich clay	(49.7)	(39.0)	9.6	(22.2)	*217	37128
オホーツク文化後期 Late Okhotsk	砂粒の多い胎土 Sand-rich clay	(61.3)	(32.0)	8.4	(19.6)	外面一部摩耗	37129
不明 Unknown	砂粒の多い胎土 Sand-rich clay	(40.5)	(30.3)	7.6	(10.2)	*218	37130
不明 Unknown	砂粒の多い胎土 Sand-rich clay	(29.4)	(32.7)	7.0	(5.8)	内面に筆朱書きで「エトロフ」の注記あり，外面剥落	37131
不明 Unknown	砂粒の多い胎土 Sand-rich clay	(41.8)	(22.2)	7.7	(7.5)	内面に筆朱書きで「エトロフ」の注記あり	37132
オホーツク文化中期 Middle Okhotsk	砂粒の多い胎土 Sand-rich clay	(56.4)	(34.3)	9.2	(19.1)	*217	37133
オホーツク Okhotsk	砂粒の多い胎土 Sand-rich clay	(26.3)	(27.5)	7.1	(5.3)	*216	37134
不明 Unknown	砂粒の多い胎土 Sand-rich clay	(26.5)	(29.3)	8.0	(7.0)	*219	37135
不明 Unknown	砂粒の多い胎土 Sand-rich clay	(28.6)	(36.0)	(7.1)	(7.7)	*220	37136

*218　内面に筆朱書きで「エトロフ」の注記あり，外面 RL 縄文のみ
*219　内面に筆朱書きで「エトロフ」の注記あり，外面竹管状工具による施文，外面一部剥落，37046・37051・37056・37135・37137 は同一個体
*220　内面に筆朱書きで「エトロフ」の注記あり，外面剥落，内面ヨコナデ

標本番号 Specimen No	図版番号 Figure No.	地域 Region	遺跡・地点 Site/location	種類 Specimen class	器種・分類群 Kind of artifact or taxa	残存部位 Material condition
37137	—	南千島 Southern Kuril Islands	択捉島 Etorofu Is.	土器 Pottery	深鉢形土器もしくは鉢形土器 Jar or bowl	胴部 Body
37138	—	南千島 Southern Kuril Islands	択捉島 Etorofu Is.	土器 Pottery	深鉢形土器もしくは鉢形土器 Jar or bowl	胴部 Body
37139	—	南千島 Southern Kuril Islands	択捉島 Etorofu Is.	土器 Pottery	深鉢形土器 Jar	胴部 Body
37140	—	南千島 Southern Kuril Islands	択捉島 Etorofu Is.	土器 Pottery	深鉢形土器 Jar	胴部 Body
37141	—	南千島 Southern Kuril Islands	択捉島 Etorofu Is.	土器 Pottery	深鉢形土器もしくは鉢形土器 Jar or bowl	胴部 Body
37142	Fig.55:6	南千島 Southern Kuril Islands	択捉島 Etorofu Is.	土器 Pottery	深鉢形土器 Jar	底部 Bottom
37143	—	南千島 Southern Kuril Islands	択捉島 Etorofu Is.	土器 Pottery	深鉢形土器 Jar	胴部 Body
37144	Fig.55:7	南千島 Southern Kuril Islands	択捉島 Etorofu Is.	土器 Pottery	深鉢形土器 Jar	口縁部 Rim
37145	—	南千島 Southern Kuril Islands	択捉島 Etorofu Is.	土器 Pottery	深鉢形土器 Jar	胴部 Body
37146	Fig.55:8	南千島 Southern Kuril Islands	択捉島 Etorofu Is.	土器 Pottery	深鉢形土器 Jar	口縁部 Rim
37147	Fig.55:9	南千島 Southern Kuril Islands	択捉島 Etorofu Is.	土器 Pottery	深鉢形土器 Jar	口縁部 Rim
37148	—	南千島 Southern Kuril Islands	択捉島 Etorofu Is.	土器 Pottery	深鉢形土器もしくは鉢形土器 Jar or bowl	胴部 Body
37149	—	南千島 Southern Kuril Islands	択捉島 Etorofu Is.	土器 Pottery	深鉢形土器 Jar	胴部 Body
37150	Fig.55:10	南千島 Southern Kuril Islands	択捉島 Etorofu Is.	土器 Pottery	深鉢形土器 Jar	胴部 Body
37151	Fig.55:11	南千島 Southern Kuril Islands	択捉島 Etorofu Is.	土器 Pottery	深鉢形土器 Jar	胴部 Body
37152	—	南千島 Southern Kuril Islands	択捉島 Etorofu Is.	土器 Pottery	深鉢形土器 Jar	胴部 Body
37153	—	南千島 Southern Kuril Islands	択捉島 Etorofu Is.	土器 Pottery	不明 Unknown	胴部 Body
37154	—	南千島 Southern Kuril Islands	択捉島 Etorofu Is.	石器 Stone tool	剥片 Flake	完形 Perfect condition
37155	—	南千島 Southern Kuril Islands	択捉島 Etorofu Is.	土器 Pottery	深鉢形土器 Jar	胴部 Body
37159	Fig.55:12	南千島 Southern Kuril Islands	択捉島 Etorofu Is.	土器 Pottery	深鉢形土器 Jar	口縁部 Rim
37160	—	南千島 Southern Kuril Islands	択捉島 Etorofu Is.	土器 Pottery	—	—
37593	—	南千島 Southern Kuril Islands	国後島二木城 Nikishiro, Kunashiri Is.	石器 Stone tool	石核 Core	完形 Perfect condition
37594	Fig.13:1	南千島 Southern Kuril Islands	国後島二木城 Nikishiro, Kunashiri Is.	石器 Stone tool	凹石 Pebble with pit	完形 Perfect condition

*221　内面に筆朱書きで「エトロフ」の注記あり，37046・37051・37056・37135 と同一個体
*222　内面に筆朱書きで「エトロフ」の注記あり，外面 LR 縄文
*223　内面に筆朱書きで「エトロフ」の注記あり，外面 LR 撚糸文
*224　内面に筆朱書きで「エトロフ」の注記あり，底面 RL 縄文
*225　内面に筆朱書きで「エトロフ」の注記あり，内面ヨコナデ

帰属考古学的文化・時期 Archaeological culture or period	素材 Material	長さ Length (mm)	幅 Breadth (mm)	厚さ Thickness (mm)	重量 Weight (g)	特記事項・備考 Remarks	標本番号 Specimen No
不明 Unknown	砂粒の多い胎土 Sand-rich clay	(28.6)	(38.5)	6.6	(8.2)	*221	37137
オホーツク Okhotsk	砂粒の多い胎土 Sand-rich clay	(55.3)	(52.4)	7.4	(20.3)	内外面付着炭化物	37138
不明 Unknown	砂粒の多い胎土 Sand-rich clay	(61.3)	(39.2)	9.2	(23.6)	*222	37139
不明 Unknown	砂粒の多い胎土 Sand-rich clay	(61.0)	(39.9)	8.1	(22.3)	*223	37140
続縄文 Epi-Jomon	砂粒の多い胎土 Sand-rich clay	(35.0)	(51.2)	7.7	(14.8)	内面に筆朱書きで「エトロフ」の注記あり，内面ヨコミガキ	37141
不明 Unknown	砂粒の多い胎土 Sand-rich clay	(14.0)	(48.5)	8.0	(20.6)	*224	37142
不明 Unknown	砂粒の多い胎土 Sand-rich clay	(32.0)	(32.3)	5.6	(7.1)	*225	37143
オホーツク Okhotsk	砂粒の多い胎土 Sand-rich clay	(21.9)	(39.8)	6.4	(6.0)	*226	37144
オホーツクまたはトビニタイ Okhotsk or Tobinitai culture	砂粒の多い胎土 Sand-rich clay	(31.0)	(37.3)	7.0	(8.8)	*227	37145
続縄文 Epi-Jomon	砂粒の多い胎土 Sand-rich clay	(34.2)	(34.4)	8.7	(10.8)	*228	37146
オホーツクまたはトビニタイ Okhotsk or Tobinitai culture	砂粒の多い胎土 Sand-rich clay	(30.5)	(26.0)	8.0	(7.4)	内面に筆朱書きで「エトロフ」の注記あり	37147
不明 Unknown	砂粒の多い胎土 Sand-rich clay	(40.0)	(34.8)	7.5	(9.1)	外面 RL 縄文	37148
トビニタイ Tobinitai	砂粒の多い胎土 Sand-rich clay	(25.6)	(22.0)	7.7	(5.1)	37086・37098 と同一個体	37149
縄文または続縄文 Jomon or Epi-Jomon	砂粒の多い胎土 Sand-rich clay	(40.1)	(57.7)	10.2	(27.6)	筆朱書きで「エトロフ」の注記あり	37150
オホーツク文化後期 Late Okhotsk	砂粒の多い胎土 Sand-rich clay	(61.4)	(43.4)	8.5	(31.9)	筆朱書きで「エトロフ」の注記あり	37151
縄文または続縄文 Jomon or Epi-Jomon	砂粒の多い胎土 Sand-rich clay	(44.6)	(39.2)	5.7	(8.9)	筆朱書きで「エトロフ」の注記あり	37152
続縄文 Epi-Jomon	砂粒の多い胎土 Sand-rich clay	(42.4)	(46.0)	8.4	(16.6)	筆朱書きで「エトロフ」の注記あり	37153
不明 Unknown	安山岩 Andesite	29.0	57.9	6.1	11.7		37154
オホーツク Okhotsk	砂粒の多い胎土 Sand-rich clay	(25.0)	(18.2)	6.2	(2.9)	筆朱書きで「エトロフ」の注記あり	37155
オホーツク Okhotsk	砂粒の多い胎土 Sand-rich clay	(25.5)	(20.1)	7.2	(4.3)	*229	37159
—	—	—	—	—	—	*230	37160
不明 Unknown	チャート Chert	50.0	73.2	92.7	497.0	「ニキシロ」の紙ラベル貼付	37593
不明 Unknown	安山岩 Andesite	136.8	58.1	41.1	518.4	「ニキシロ」の紙ラベル貼付，中央部及び表面片側に凹部	37594

*226　内面に筆朱書きで「エトロフ」の注記あり，内外面付着炭化物
*227　内面に筆朱書きで「エトロフ」の注記あり，外面ヨコミガキ
*228　内面に筆朱書きで「エトロフ」の注記あり，外面一部剥落
*229　筆朱書きで「エトロフ」の注記あり，標本番号ラベルがはがれ，資料と共にチャック付きビニール袋に収納されている
*230　台帳には掲載されているが収蔵庫内で実物を確認できず

標本番号 Specimen No	図版番号 Figure No.	地域 Region	遺跡・地点 Site/location	種類 Specimen class	器種・分類群 Kind of artifact or taxa	残存部位 Material condition
37595	—	南千島 Southern Kuril Islands	国後島二木城 Nikishiro, Kunashiri Is.	石器 Stone tool	礫片 Pebble fragment	完形 Perfect condition
37596	—	南千島 Southern Kuril Islands	国後島二木城 Nikishiro, Kunashiri Is.	石器 Stone tool	礫片 Pebble fragment	完形 Perfect condition
37597	—	南千島 Southern Kuril Islands	国後島二木城 Nikishiro, Kunashiri Is.	石器 Stone tool	石斧 Axe/adze	刃部 Edge
37598	—	南千島 Southern Kuril Islands	国後島二木城 Nikishiro, Kunashiri Is.	石器 Stone tool	石核 Core	完形 Perfect condition
37599	—	南千島 Southern Kuril Islands	国後島二木城 Nikishiro, Kunashiri Is.	石器 Stone tool	石斧（未製品？） Axe/adze（unfinished product）	部分 Part
37600	—	南千島 Southern Kuril Islands	国後島二木城 Nikishiro, Kunashiri Is.	石器 Stone tool	礫 Pebble	完形 Perfect condition
37601	—	南千島 Southern Kuril Islands	国後島二木城 Nikishiro, Kunashiri Is.	石器 Stone tool	礫 Pebble	完形 Perfect condition
37602	—	南千島 Southern Kuril Islands	国後島二木城 Nikishiro, Kunashiri Is.	石器 Stone tool	石斧 Axe/adze	基部 Base
37603	—	南千島 Southern Kuril Islands	国後島二木城 Nikishiro, Kunashiri Is.	石器 Stone tool	石斧（未製品？） Axe/adze（unfinished product）	完形 Perfect condition
37604	—	南千島 Southern Kuril Islands	国後島二木城 Nikishiro, Kunashiri Is.	石器 Stone tool	二次加工ある礫 Retouched pebble	完形 Perfect condition
37605	—	南千島 Southern Kuril Islands	国後島二木城 Nikishiro, Kunashiri Is.	石器 Stone tool	剥片 Flake	完形 Perfect condition
37606	—	南千島 Southern Kuril Islands	国後島二木城 Nikishiro, Kunashiri Is.	石器 Stone tool	礫片 Pebble fragment	部分 Part
37607	—	南千島 Southern Kuril Islands	国後島二木城 Nikishiro, Kunashiri Is.	石器 Stone tool	剥片 Flake	完形 Perfect condition
37608	—	南千島 Southern Kuril Islands	国後島二木城 Nikishiro, Kunashiri Is.	石器 Stone tool	剥片 Flake	完形 Perfect condition
37609	—	南千島 Southern Kuril Islands	国後島二木城 Nikishiro, Kunashiri Is.	石器 Stone tool	剥片 Flake	完形 Perfect condition
37610	—	南千島 Southern Kuril Islands	国後島二木城 Nikishiro, Kunashiri Is.	石器 Stone tool	剥片 Flake	完形 Perfect condition
37611	—	南千島 Southern Kuril Islands	国後島二木城 Nikishiro, Kunashiri Is.	石器 Stone tool	二次加工ある剥片 Retouched flake	完形 Perfect condition
37612	—	南千島 Southern Kuril Islands	国後島二木城 Nikishiro, Kunashiri Is.	石器 Stone tool	剥片 Flake	末端部 End part
37613	—	南千島 Southern Kuril Islands	国後島二木城 Nikishiro, Kunashiri Is.	石器 Stone tool	使用痕ある剥片 Utilized flake	末端部 End part
37614	—	南千島 Southern Kuril Islands	国後島二木城 Nikishiro, Kunashiri Is.	石器 Stone tool	剥片 Flake	末端部 End part
37615	—	南千島 Southern Kuril Islands	国後島二木城 Nikishiro, Kunashiri Is.	石器 Stone tool	楔形石器 Wedging piece	完形 Perfect condition
37616	Fig.13:2	南千島 Southern Kuril Islands	国後島二木城 Nikishiro, Kunashiri Is.	石器 Stone tool	打製石斧 Chipped stone axe/adze	完形 Perfect condition
37617	—	南千島 Southern Kuril Islands	国後島二木城 Nikishiro, Kunashiri Is.	石器 Stone tool	礫 Pebble	完形 Perfect condition
37618	—	南千島 Southern Kuril Islands	国後島二木城 Nikishiro, Kunashiri Is.	石器 Stone tool	剥片 Flake	完形 Perfect condition
37619	—	南千島 Southern Kuril Islands	国後島二木城 Nikishiro, Kunashiri Is.	石器 Stone tool	剥片 Flake	部分 Part
37620	—	南千島 Southern Kuril Islands	国後島二木城 Nikishiro, Kunashiri Is.	石器 Stone tool	剥片 Flake	完形 Perfect condition

帰属考古学的文化・時期 Archaeological culture or period	素材 Material	長さ Length (mm)	幅 Breadth (mm)	厚さ Thickness (mm)	重量 Weight (g)	特記事項・備考 Remarks	標本番号 Specimen No
不明 Unknown	砂岩 Sandstone	87.4	74.3	27.8	196.7	「ニキシロ」の紙ラベル貼付	37595
不明 Unknown	安山岩 Andesite	141.0	89.8	22.2	320.5	「ニキシロ」の紙ラベル貼付	37596
不明 Unknown	花崗岩 Granite	(102.7)	58.8	33.3	(355.2)	「ニキシロ」の紙ラベル貼付	37597
不明 Unknown	緑泥石片岩 Chlorite schist	106.7	80.9	35.8	425.0	表面摩耗,「ニキシロ」の紙ラベル貼付	37598
不明 Unknown	花崗岩 Granite	(119.1)	68.5	40.3	(588.8)	「ニキシロ」の紙ラベル貼付	37599
不明 Unknown	粘板岩 Slate	98.0	73.2	18.6	164.0	「ニキシロ」の紙ラベル貼付	37600
不明 Unknown	礫岩 Conglomerate	100.4	56.6	26.3	185.5	「ニキシロ」の紙ラベル貼付	37601
不明 Unknown	安山岩 Andesite	(79.1)	44.6	34.8	(204.0)	「ニキシロ」の紙ラベル貼付	37602
不明 Unknown	安山岩 Andesite	77.3	42.0	17.3	79.5	「ニキシロ」の紙ラベル貼付	37603
不明 Unknown	頁岩 Shale	79.2	51.7	20.6	94.9	「ニキシロ」の紙ラベル貼付	37604
不明 Unknown	チャート Chert	76.4	51.2	21.1	52.6	「ニキシロ」の紙ラベル貼付	37605
不明 Unknown	凝灰岩 Tuff	(89.2)	60.9	(19.7)	(131.3)	「ニキシロ」の紙ラベル貼付	37606
不明 Unknown	チャート Chert	69.7	57.7	18.8	97.4	「ニキシロ」の紙ラベル貼付	37607
不明 Unknown	泥岩 Mudstone	43.9	42.7	6.9	10.9	「ニキシロ」の紙ラベル貼付	37608
不明 Unknown	頁岩 Shale	46.1	40.0	10.8	16.1	「ニキシロ」の紙ラベル貼付	37609
不明 Unknown	頁岩 Shale	27.2	39.3	8.5	6.5	「ニキシロ」の紙ラベル貼付	37610
不明 Unknown	凝灰岩 Tuff	43.2	27.6	5.0	6.5	「ニキシロ」の紙ラベル貼付	37611
不明 Unknown	鉄石英 Iron quartz	(27.8)	(27.7)	5.9	(3.5)	「ニキシロ」の紙ラベル貼付	37612
不明 Unknown	安山岩 Andesite	(27.9)	32.7	5.9	(6.8)	「ニキシロ」の紙ラベル貼付	37613
不明 Unknown	頁岩 Shale	(24.6)	27.3	5.8	(5.2)	「ニキシロ」の紙ラベル貼付	37614
不明 Unknown	頁岩 Shale	25.8	37.1	8.8	7.2	「ニキシロ」の紙ラベル貼付	37615
不明 Unknown	チャート Chert	51.1	25.0	11.4	20.4	「ニキシロ」の紙ラベル貼付,自然礫に打撃による調整のみ	37616
不明 Unknown	凝灰岩 Tuff	44.4	31.6	12.4	16.5	「ニキシロ」の紙ラベル貼付	37617
不明 Unknown	凝灰岩 Tuff	36.5	41.9	12.0	14.6	「ニキシロ」の紙ラベル貼付	37618
不明 Unknown	チャート Chert	42.8	(30.8)	10.1	(16.4)		37619
不明 Unknown	頁岩 Shale	27.5	18.1	4.8	2.5	「ニキシロ」の紙ラベル貼付	37620

標本番号 Specimen No	図版番号 Figure No.	地域 Region	遺跡・地点 Site/location	種類 Specimen class	器種・分類群 Kind of artifact or taxa	残存部位 Material condition
37621	—	南千島 Southern Kuril Islands	国後島二木城 Nikishiro, Kunashiri Is.	石器 Stone tool	剥片 Flake	完形 Perfect condition
37622	—	南千島 Southern Kuril Islands	国後島二木城 Nikishiro, Kunashiri Is.	石器 Stone tool	剥片 Flake	末端部 End part
37623	—	南千島 Southern Kuril Islands	国後島二木城 Nikishiro, Kunashiri Is.	石器 Stone tool	磨製石斧 Ground stone axe/ adze	刃部 Edge
37624	—	南千島 Southern Kuril Islands	国後島二木城 Nikishiro, Kunashiri Is.	石器 Stone tool	礫 Pebble	完形 Perfect condition
37625	—	南千島 Southern Kuril Islands	国後島二木城 Nikishiro, Kunashiri Is.	石器 Stone tool	礫 Pebble	完形 Perfect condition
37626	—	南千島 Southern Kuril Islands	国後島二木城 Nikishiro, Kunashiri Is.	石器 Stone tool	剥片 Flake	完形 Perfect condition
37627	—	南千島 Southern Kuril Islands	国後島二木城 Nikishiro, Kunashiri Is.	石器 Stone tool	剥片 Flake	部分 Part
37628	—	南千島 Southern Kuril Islands	国後島二木城 Nikishiro, Kunashiri Is.	石器 Stone tool	剥片 Flake	完形 Perfect condition
37629	—	南千島 Southern Kuril Islands	国後島二木城 Nikishiro, Kunashiri Is.	石器 Stone tool	剥片 Flake	完形 Perfect condition
37630	—	南千島 Southern Kuril Islands	国後島二木城 Nikishiro, Kunashiri Is.	石器 Stone tool	剥片 Flake	末端部 End part
37631	—	南千島 Southern Kuril Islands	国後島二木城 Nikishiro, Kunashiri Is.	石器 Stone tool	礫 Pebble	完形 Perfect condition
37632	—	南千島 Southern Kuril Islands	国後島二木城 Nikishiro, Kunashiri Is.	石器 Stone tool	礫片 Pebble fragment	部分 Part
37633	—	南千島 Southern Kuril Islands	国後島二木城 Nikishiro, Kunashiri Is.	石器 Stone tool	礫片 Pebble fragment	部分 Part
37634	Fig.7:3	南千島 Southern Kuril Islands	国後島二木城 Nikishiro, Kunashiri Is.	石器 Stone tool	打製石斧 Chipped stone axe/ adze	完形 Perfect condition
37635	—	南千島 Southern Kuril Islands	国後島二木城 Nikishiro, Kunashiri Is.	石器 Stone tool	礫 Pebble	完形 Perfect condition
37636	Fig.7:4	南千島 Southern Kuril Islands	国後島二木城 Nikishiro, Kunashiri Is.	石器 Stone tool	打製石斧 Chipped stone axe/ adze	完形 Perfect condition
37637	—	南千島 Southern Kuril Islands	国後島二木城 Nikishiro, Kunashiri Is.	石器 Stone tool	礫片 Pebble fragment	部分 Part
37638	—	南千島 Southern Kuril Islands	国後島二木城 Nikishiro, Kunashiri Is.	石器 Stone tool	砥石 Grind stone	部分 Part
37639	—	南千島 Southern Kuril Islands	国後島二木城 Nikishiro, Kunashiri Is.	石器 Stone tool	珪化木 Petrified wood	完形 Perfect condition
37640	—	南千島 Southern Kuril Islands	国後島二木城 Nikishiro, Kunashiri Is.	骨角器 Bone/antler tool	不明骨角製品 Unknown bone/ antler artifact	部分 Part
37641	—	南千島 Southern Kuril Islands	国後島二木城 Nikishiro, Kunashiri Is.	石器 Stone tool	礫 Pebble	部分 Part
37642	—	南千島 Southern Kuril Islands	国後島二木城 Nikishiro, Kunashiri Is.	石器 Stone tool	礫 Pebble	完形 Perfect condition
37643	—	南千島 Southern Kuril Islands	国後島二木城 Nikishiro, Kunashiri Is.	石器 Stone tool	礫 Pebble	完形 Perfect condition
37644	—	南千島 Southern Kuril Islands	国後島二木城 Nikishiro, Kunashiri Is.	石器 Stone tool	礫 Pebble	完形 Perfect condition
37645	—	南千島 Southern Kuril Islands	国後島二木城 Nikishiro, Kunashiri Is.	石器 Stone tool	礫 Pebble	完形 Perfect condition

帰属考古学的文化・時期 Archaeological culture or period	素材 Material	長さ Length （mm）	幅 Breadth （mm）	厚さ Thickness （mm）	重量 Weight （g）	特記事項・備考 Remarks	標本番号 Specimen No
不明 Unknown	鉄石英 Iron quartz	15.9	23.6	6.8	2.7	「ニキシロ」の紙ラベル貼付	37621
不明 Unknown	黒曜石 Obsidian	（28.1）	13.0	2.8	（1.1）	「ニキシロ」の紙ラベル貼付	37622
不明 Unknown	片岩 Schist	（77.6）	44.6	11.4	（77.6）	「ニキシロ」の紙ラベル貼付	37623
不明 Unknown	凝灰岩 Tuff	68.6	60.3	55.9	298.5	紙ラベルを剥がした痕跡あり	37624
不明 Unknown	安山岩 Andesite	50.2	78.0	14.8	63.3	「ニキシロ」の紙ラベル貼付	37625
不明 Unknown	安山岩 Andesite	43.6	71.7	13.5	30.6	「ニキシロ」の紙ラベル貼付	37626
不明 Unknown	頁岩 Shale	（34.9）	26.9	5.2	（4.9）	「ニキシロ」の紙ラベル貼付	37627
不明 Unknown	鉄石英 Iron quartz	21.2	20.4	8.1	4.1	「ニキシロ」の紙ラベル貼付	37628
不明 Unknown	頁岩 Shale	22.4	19.1	7.7	3.1	「ニキシロ」の紙ラベル貼付	37629
不明 Unknown	頁岩 Shale	（30.2）	20.3	4.0	（2.9）	「ニキシロ」の紙ラベル貼付	37630
不明 Unknown	安山岩 Andesite	55.7	44.3	16.1	51.6	「ニキシロ」の紙ラベル貼付	37631
不明 Unknown	安山岩 Andesite	（194.3）	117.1	37.2	（800.0）	「ニキシロ」の紙ラベル貼付	37632
不明 Unknown	凝灰岩 Tuff	（171.2）	118.1	8.5	（221.5）		37633
不明 Unknown	安山岩 Andesite	109.6	51.1	32.7	225.8	磨製石斧の再加工品	37634
不明 Unknown	凝灰岩 Tuff	62.9	78.3	31.1	156.6		37635
不明 Unknown	安山岩 Andesite	107.5	55.4	26.5	155.9		37636
不明 Unknown	砂岩 Sandstone	（69.0）	（56.4）	8.3	（37.9）		37637
不明 Unknown	砂岩 Sandstone	（50.1）	25.9	27.4	（43.5）		37638
不明 Unknown	珪化木 Petrified wood	102.8	32.5	18.5	85.8		37639
不明 Unknown	海獣骨？ Sea mammal bone?	（64.4）	30.2	12.5	（21.4）		37640
不明 Unknown	凝灰岩 Tuff	72.8	（35.8）	46.4	（83.6）		37641
不明 Unknown	チャート Chert	44.1	49.1	15.6	49.3		37642
不明 Unknown	安山岩 Andesite	53.0	44.0	17.8	52.6		37643
不明 Unknown	安山岩 Andesite	70.8	46.7	38.8	92.5		37644
不明 Unknown	安山岩 Andesite	70.3	43.7	19.8	78.9		37645

標本番号 Specimen No	図版番号 Figure No.	地域 Region	遺跡・地点 Site/location	種類 Specimen class	器種・分類群 Kind of artifact or taxa	残存部位 Material condition
37646	—	南千島 Southern Kuril Islands	国後島二木城 Nikishiro, Kunashiri Is.	石器 Stone tool	石斧（未製品） Axe/adze（unfinished product）	完形 Perfect condition
37647	—	南千島 Southern Kuril Islands	国後島二木城 Nikishiro, Kunashiri Is.	石器 Stone tool	磨製石斧 Ground stone axe/adze	刃部 Edge
37648	—	南千島 Southern Kuril Islands	国後島二木城 Nikishiro, Kunashiri Is.	石器 Stone tool	剥片 Flake	完形 Perfect condition
37649	—	南千島 Southern Kuril Islands	国後島二木城 Nikishiro, Kunashiri Is.	石器 Stone tool	礫 Pebble	完形 Perfect condition
37650	—	南千島 Southern Kuril Islands	国後島二木城 Nikishiro, Kunashiri Is.	石器 Stone tool	礫 Pebble	完形 Perfect condition
37651	Fig.8:1	南千島 Southern Kuril Islands	国後島二木城 Nikishiro, Kunashiri Is.	石器 Stone tool	掻器 End scraper	完形 Perfect condition
37652	—	南千島 Southern Kuril Islands	国後島二木城 Nikishiro, Kunashiri Is.	石器 Stone tool	礫 Pebble	完形 Perfect condition
37653	—	南千島 Southern Kuril Islands	国後島二木城 Nikishiro, Kunashiri Is.	石器 Stone tool	礫 Pebble	完形 Perfect condition
37654	—	南千島 Southern Kuril Islands	国後島二木城 Nikishiro, Kunashiri Is.	石器 Stone tool	二次加工ある剥片 Retouched flake	部分 Part
37655	—	南千島 Southern Kuril Islands	国後島二木城 Nikishiro, Kunashiri Is.	石器 Stone tool	礫 Pebble	完形 Perfect condition
37656	Fig.8:2	南千島 Southern Kuril Islands	国後島二木城 Nikishiro, Kunashiri Is.	石器 Stone tool	打製石斧 Chipped stone axe/adze	完形 Perfect condition
37657	Fig.8:3	南千島 Southern Kuril Islands	国後島二木城 Nikishiro, Kunashiri Is.	石器 Stone tool	打製石斧 Chipped stone axe/adze	完形 Perfect condition
37658	—	南千島 Southern Kuril Islands	国後島二木城 Nikishiro, Kunashiri Is.	石器 Stone tool	剥片 Flake	完形 Perfect condition
37659	Fig.8:4	南千島 Southern Kuril Islands	国後島二木城 Nikishiro, Kunashiri Is.	石器 Stone tool	打製石斧 Chipped stone axe/adze	完形 Perfect condition
37660	Fig.8:5	南千島 Southern Kuril Islands	国後島二木城 Nikishiro, Kunashiri Is.	石器 Stone tool	打製石斧 Chipped stone axe/adze	完形 Perfect condition
37661	Fig.8:6	南千島 Southern Kuril Islands	国後島二木城 Nikishiro, Kunashiri Is.	石器 Stone tool	打製石斧 Chipped stone axe/adze	完形 Perfect condition
37662	Fig.9:1	南千島 Southern Kuril Islands	国後島二木城 Nikishiro, Kunashiri Is.	石器 Stone tool	スクレイパー Scraper	完形 Perfect condition
37663	Fig.9:2	南千島 Southern Kuril Islands	国後島二木城 Nikishiro, Kunashiri Is.	石器 Stone tool	スクレイパー Scraper	完形 Perfect condition
37664	Fig.13:3	南千島 Southern Kuril Islands	国後島二木城 Nikishiro, Kunashiri Is.	石器 Stone tool	磨製石斧 Ground stone axe/adze	完形 Perfect condition
37665	—	南千島 Southern Kuril Islands	国後島二木城 Nikishiro, Kunashiri Is.	石器 Stone tool	礫片 Pebble fragment	部分 Part
37666	—	南千島 Southern Kuril Islands	国後島二木城 Nikishiro, Kunashiri Is.	石器 Stone tool	尖頭器 Point	基部 Base
37667	—	南千島 Southern Kuril Islands	国後島二木城 Nikishiro, Kunashiri Is.	石器 Stone tool	剥片 Flake	完形 Perfect condition
37668	—	南千島 Southern Kuril Islands	国後島二木城 Nikishiro, Kunashiri Is.	石器 Stone tool	剥片 Flake	末端部 End part
37669	Fig.9:3	南千島 Southern Kuril Islands	国後島二木城 Nikishiro, Kunashiri Is.	石器 Stone tool	スクレイパー Scraper	完形 Perfect condition

帰属考古学的文化・時期 Archaeological culture or period	素材 Material	長さ Length (mm)	幅 Breadth (mm)	厚さ Thickness (mm)	重量 Weight (g)	特記事項・備考 Remarks	標本番号 Specimen No
不明 Unknown	緑泥石片岩 Chlorite schist	95.2	46.8	15.9	128.9	「F-M H-11」の筆朱書きあり	37646
不明 Unknown	片岩 Schist	(79.8)	27.1	6.1	(26.2)	「F-M H-11」の筆朱書きあり	37647
不明 Unknown	凝灰岩 Tuff	57.6	37.7	3.5	10.0		37648
不明 Unknown	凝灰岩 Tuff	48.3	29.8	8.5	14.8		37649
不明 Unknown	凝灰岩 Tuff	44.1	26.5	8.9	12.1		37650
不明 Unknown	鉄石英 Iron quartz	60.2	50.1	24.2	57.7		37651
不明 Unknown	凝灰岩 Tuff	58.0	26.2	26.0	39.7		37652
不明 Unknown	安山岩 Andesite	30.2	30.4	26.2	35.0		37653
不明 Unknown	玄武岩 Basalt	(35.7)	37.3	6.7	(11.4)		37654
不明 Unknown	安山岩 Andesite	63.5	29.4	10.4	23.9		37655
不明 Unknown	安山岩 Andesite	66.7	45.9	19.9	72.5	より大きな石斧の再加工品	37656
不明 Unknown	安山岩 Andesite	75.2	27.4	19.8	46.7	磨製石斧の再加工品，一部に研磨面が残る	37657
不明 Unknown	安山岩 Andesite	62.2	48.2	7.6	29.7		37658
不明 Unknown	安山岩 Andesite	57.0	39.6	19.9	47.2	より大きな石斧の再加工品	37659
不明 Unknown	玄武岩 Basalt	96.5	27.2	19.0	55.7	磨製石斧の再加工品，一部に研磨面が残る	37660
不明 Unknown	玄武岩 Basalt	47.7	30.7	10.8	18.9		37661
不明 Unknown	安山岩 Andesite	71.9	33.6	10.4	29.1		37662
不明 Unknown	頁岩 Shale	55.3	42.7	10.5	27.2		37663
不明 Unknown	緑泥石片岩 Chlorite schist	72.6	35.7	10.0	40.2		37664
不明 Unknown	砂岩 Sandstone	(55.8)	(46.7)	10.4	(31.7)	被熱	37665
不明 Unknown	頁岩 Shale	(45.4)	38.8	12.1	(20.1)		37666
不明 Unknown	礫岩 Conglomerate	38.7	33.0	9.7	13.7		37667
不明 Unknown	安山岩 Andesite	(33.1)	40.4	16.5	(14.2)		37668
不明 Unknown	玄武岩 Basalt	63.5	30.3	9.1	20.7		37669

標本番号 Specimen No	図版番号 Figure No.	地域 Region	遺跡・地点 Site/location	種類 Specimen class	器種・分類群 Kind of artifact or taxa	残存部位 Material condition
37670	—	南千島 Southern Kuril Islands	国後島二木城 Nikishiro, Kunashiri Is.	石器 Stone tool	使用痕ある剥片 Utilized flake	完形 Perfect condition
37671	Fig.9:4	南千島 Southern Kuril Islands	国後島二木城 Nikishiro, Kunashiri Is.	石器 Stone tool	スクレイパー Scraper	完形 Perfect condition
37672	Fig.9:5	南千島 Southern Kuril Islands	国後島二木城 Nikishiro, Kunashiri Is.	石器 Stone tool	スクレイパー Scraper	完形 Perfect condition
37673	—	南千島 Southern Kuril Islands	国後島二木城 Nikishiro, Kunashiri Is.	石器 Stone tool	剥片 Flake	完形 Perfect condition
37674	Fig.9:6	南千島 Southern Kuril Islands	国後島二木城 Nikishiro, Kunashiri Is.	石器 Stone tool	有柄スクレイパー Tongued scraper	完形 Perfect condition
37675	—	南千島 Southern Kuril Islands	国後島二木城 Nikishiro, Kunashiri Is.	石器 Stone tool	礫片 Pebble fragment	完形 Perfect condition
37676	—	南千島 Southern Kuril Islands	国後島二木城 Nikishiro, Kunashiri Is.	石器 Stone tool	スクレイパー Scraper	部分 Part
37677	—	南千島 Southern Kuril Islands	国後島二木城 Nikishiro, Kunashiri Is.	石器 Stone tool	異形石器 Uncommon stone tool	部分 Part
37678	Fig.9:7	南千島 Southern Kuril Islands	国後島二木城 Nikishiro, Kunashiri Is.	石器 Stone tool	掻器 End scraper	完形 Perfect condition
37679	—	南千島 Southern Kuril Islands	国後島二木城 Nikishiro, Kunashiri Is.	石器 Stone tool	剥片 Flake	完形 Perfect condition
37680	—	南千島 Southern Kuril Islands	国後島二木城 Nikishiro, Kunashiri Is.	石器 Stone tool	石核 Core	完形 Perfect condition
37681	—	南千島 Southern Kuril Islands	国後島二木城 Nikishiro, Kunashiri Is.	石器 Stone tool	剥片 Flake	完形 Perfect condition
37682	—	南千島 Southern Kuril Islands	国後島二木城 Nikishiro, Kunashiri Is.	石器 Stone tool	剥片 Flake	部分 Part
37683	Fig.9:8	南千島 Southern Kuril Islands	国後島二木城 Nikishiro, Kunashiri Is.	石器 Stone tool	円形掻器 Round scraper	完形 Perfect condition
37684	—	南千島 Southern Kuril Islands	国後島二木城 Nikishiro, Kunashiri Is.	石器 Stone tool	剥片 Flake	末端部 End part
37685	—	南千島 Southern Kuril Islands	国後島二木城 Nikishiro, Kunashiri Is.	石器 Stone tool	剥片 Flake	完形 Perfect condition
37686	—	南千島 Southern Kuril Islands	国後島二木城 Nikishiro, Kunashiri Is.	石器 Stone tool	剥片 Flake	完形 Perfect condition
37687	—	南千島 Southern Kuril Islands	国後島二木城 Nikishiro, Kunashiri Is.	石器 Stone tool	スクレイパー Scraper	基部 Base
37688	—	南千島 Southern Kuril Islands	国後島二木城 Nikishiro, Kunashiri Is.	石器 Stone tool	楔形石器 Wedging piece	部分 Part
37689	—	南千島 Southern Kuril Islands	国後島二木城 Nikishiro, Kunashiri Is.	石器 Stone tool	剥片 Flake	部分 Part
37690	—	南千島 Southern Kuril Islands	国後島二木城 Nikishiro, Kunashiri Is.	石器 Stone tool	剥片 Flake	部分 Part
37691	—	南千島 Southern Kuril Islands	国後島二木城 Nikishiro, Kunashiri Is.	石器 Stone tool	剥片 Flake	完形 Perfect condition
37692	—	南千島 Southern Kuril Islands	国後島二木城 Nikishiro, Kunashiri Is.	石器 Stone tool	剥片 Flake	完形 Perfect condition
37693	—	南千島 Southern Kuril Islands	国後島二木城 Nikishiro, Kunashiri Is.	石器 Stone tool	尖頭器（未製品） Point（unfinished product）	完形 Perfect condition
37694	—	南千島 Southern Kuril Islands	国後島二木城 Nikishiro, Kunashiri Is.	石器 Stone tool	使用痕ある剥片 Utilized flake	完形 Perfect condition
37695	—	南千島 Southern Kuril Islands	国後島二木城 Nikishiro, Kunashiri Is.	石器 Stone tool	剥片 Flake	部分 Part
37696	—	南千島 Southern Kuril Islands	国後島二木城 Nikishiro, Kunashiri Is.	石器 Stone tool	剥片 Flake	基部 Base

帰属考古学的文化・時期 Archaeological culture or period	素材 Material	長さ Length （mm）	幅 Breadth （mm）	厚さ Thickness （mm）	重量 Weight （g）	特記事項・備考 Remarks	標本番号 Specimen No
不明 Unknown	玄武岩 Basalt	26.2	55.3	11.5	18.0		37670
不明 Unknown	頁岩 Shale	50.9	19.5	8.0	6.6		37671
不明 Unknown	玄武岩 Basalt	56.9	22.8	7.8	12.1	磨製石斧の再加工品	37672
不明 Unknown	頁岩 Shale	26.4	27.0	12.7	7.2		37673
不明 Unknown	安山岩 Andesite	54.6	32.1	8.6	17.4		37674
不明 Unknown	チャート Chert	32.1	29.6	5.9	5.3		37675
不明 Unknown	チャート Chert	（45.9）	22.1	7.4	（9.6）	「ニキシロ」の紙ラベル貼付	37676
不明 Unknown	安山岩 Andesite	（46.4）	50.2	6.6	（12.7）	「F・M □ □」の筆朱書きあり	37677
不明 Unknown	チャート Chert	37.9	38.1	9.2	9.6	「ニキシロ」の紙ラベル貼付	37678
不明 Unknown	安山岩 Andesite	28.4	41.5	5.4	5.6	「ニキシロ」の紙ラベル貼付	37679
不明 Unknown	黒曜石 Obsidian	24.5	34.2	26.1	15.8		37680
不明 Unknown	黒曜石 Obsidian	46.9	69.9	13.1	32.7		37681
不明 Unknown	黒曜石 Obsidian	（22.3）	63.8	12.6	（14.3）	大形の球顆あり	37682
続縄文 Epi-Jomon	黒曜石 Obsidian	43.8	43.4	12.0	27.2		37683
不明 Unknown	黒曜石 Obsidian	（29.1）	50.1	18.6	（23.6）		37684
不明 Unknown	黒曜石 Obsidian	47.2	46.1	10.9	24.3		37685
不明 Unknown	黒曜石 Obsidian	43.7	43.8	8.6	11.2		37686
不明 Unknown	黒曜石 Obsidian	（60.1）	40.4	9.6	（23.3）		37687
不明 Unknown	黒曜石 Obsidian	（23.6）	30.6	10.6	（6.2）		37688
不明 Unknown	黒曜石 Obsidian	（30.3）	29.2	14.4	（12.2）		37689
不明 Unknown	黒曜石 Obsidian	（34.0）	55.2	14.7	（15.4）		37690
不明 Unknown	黒曜石 Obsidian	42.5	44.3	14.6	21.1		37691
不明 Unknown	黒曜石 Obsidian	25.6	31.8	8.0	3.5		37692
不明 Unknown	黒曜石 Obsidian	75.4	35.6	14.2	31.1		37693
不明 Unknown	黒曜石 Obsidian	63.8	25.6	9.9	19.6		37694
不明 Unknown	黒曜石 Obsidian	（28.7）	39.5	14.0	（10.6）		37695
不明 Unknown	黒曜石 Obsidian	（43.1）	32.5	6.2	（7.2）		37696

標本番号 Specimen No	図版番号 Figure No.	地域 Region	遺跡・地点 Site/location	種類 Specimen class	器種・分類群 Kind of artifact or taxa	残存部位 Material condition
37697	—	南千島 Southern Kuril Islands	国後島二木城 Nikishiro, Kunashiri Is.	石器 Stone tool	剥片 Flake	部分 Part
37698	—	南千島 Southern Kuril Islands	国後島二木城 Nikishiro, Kunashiri Is.	石器 Stone tool	剥片 Flake	基部 Base
37699	—	南千島 Southern Kuril Islands	国後島二木城 Nikishiro, Kunashiri Is.	石器 Stone tool	剥片 Flake	完形 Perfect condition
37700	—	南千島 Southern Kuril Islands	国後島二木城 Nikishiro, Kunashiri Is.	石器 Stone tool	剥片 Flake	完形 Perfect condition
37701	Fig.10:1	南千島 Southern Kuril Islands	国後島二木城 Nikishiro, Kunashiri Is.	石器 Stone tool	円形掻器 Round scraper	完形 Perfect condition
37702	—	南千島 Southern Kuril Islands	国後島二木城 Nikishiro, Kunashiri Is.	石器 Stone tool	尖頭器 Point	部分 Part
37703	—	南千島 Southern Kuril Islands	国後島二木城 Nikishiro, Kunashiri Is.	石器 Stone tool	円形掻器 Round scraper	部分 Part
37704	—	南千島 Southern Kuril Islands	国後島二木城 Nikishiro, Kunashiri Is.	石器 Stone tool	剥片 Flake	完形 Perfect condition
37705	—	南千島 Southern Kuril Islands	国後島二木城 Nikishiro, Kunashiri Is.	石器 Stone tool	剥片 Flake	部分 Part
37706	—	南千島 Southern Kuril Islands	国後島二木城 Nikishiro, Kunashiri Is.	石器 Stone tool	剥片 Flake	完形 Perfect condition
37707	—	南千島 Southern Kuril Islands	国後島二木城 Nikishiro, Kunashiri Is.	石器 Stone tool	使用痕ある剥片 Utilized flake	完形 Perfect condition
37708	—	南千島 Southern Kuril Islands	国後島二木城 Nikishiro, Kunashiri Is.	石器 Stone tool	剥片 Flake	部分 Part
37709	—	南千島 Southern Kuril Islands	国後島二木城 Nikishiro, Kunashiri Is.	石器 Stone tool	二次加工ある剥片 Retouched flake	完形 Perfect condition
37710	—	南千島 Southern Kuril Islands	国後島二木城 Nikishiro, Kunashiri Is.	石器 Stone tool	二次加工ある剥片 Retouched flake	部分 Part
37711	—	南千島 Southern Kuril Islands	国後島二木城 Nikishiro, Kunashiri Is.	石器 Stone tool	剥片 Flake	完形 Perfect condition
37712	—	南千島 Southern Kuril Islands	国後島二木城 Nikishiro, Kunashiri Is.	石器 Stone tool	剥片 Flake	部分 Part
37713	—	南千島 Southern Kuril Islands	国後島二木城 Nikishiro, Kunashiri Is.	石器 Stone tool	二次加工ある剥片 Retouched flake	完形 Perfect condition
37714	—	南千島 Southern Kuril Islands	国後島二木城 Nikishiro, Kunashiri Is.	石器 Stone tool	剥片 Flake	完形 Perfect condition
37715	—	南千島 Southern Kuril Islands	国後島二木城 Nikishiro, Kunashiri Is.	石器 Stone tool	剥片 Flake	完形 Perfect condition
37716	—	南千島 Southern Kuril Islands	国後島二木城 Nikishiro, Kunashiri Is.	石器 Stone tool	剥片 Flake	完形 Perfect condition
37717	—	南千島 Southern Kuril Islands	国後島二木城 Nikishiro, Kunashiri Is.	石器 Stone tool	二次加工ある剥片 Retouched flake	完形 Perfect condition
37718	—	南千島 Southern Kuril Islands	国後島二木城 Nikishiro, Kunashiri Is.	石器 Stone tool	剥片 Flake	基部 Base
37719	—	南千島 Southern Kuril Islands	国後島二木城 Nikishiro, Kunashiri Is.	石器 Stone tool	剥片 Flake	完形 Perfect condition
37720	—	南千島 Southern Kuril Islands	国後島二木城 Nikishiro, Kunashiri Is.	石器 Stone tool	楔形石器 Wedging piece	部分 Part
37721	Fig.10:2	南千島 Southern Kuril Islands	国後島二木城 Nikishiro, Kunashiri Is.	石器 Stone tool	円形掻器 Round scraper	完形 Perfect condition
37722	—	南千島 Southern Kuril Islands	国後島二木城 Nikishiro, Kunashiri Is.	石器 Stone tool	二次加工ある剥片 Retouched flake	部分 Part
37723	—	南千島 Southern Kuril Islands	国後島二木城 Nikishiro, Kunashiri Is.	石器 Stone tool	剥片 Flake	部分 Part
37724	Fig.10:3	南千島 Southern Kuril Islands	国後島二木城 Nikishiro, Kunashiri Is.	石器 Stone tool	円形掻器 Round scraper	完形 Perfect condition

帰属考古学的文化・時期 Archaeological culture or period	素材 Material	長さ Length (mm)	幅 Breadth (mm)	厚さ Thickness (mm)	重量 Weight (g)	特記事項・備考 Remarks	標本番号 Specimen No
不明 Unknown	黒曜石 Obsidian	(25.6)	28.1	6.9	(3.2)		37697
不明 Unknown	黒曜石 Obsidian	(29.3)	26.0	4.3	(9.6)		37698
不明 Unknown	黒曜石 Obsidian	54.7	44.9	16.4	27.4		37699
不明 Unknown	黒曜石 Obsidian	44.2	61.7	16.0	27.2		37700
続縄文 Epi-Jomon	黒曜石 Obsidian	21.4	18.9	5.9	2.5	表面の光沢消失	37701
不明 Unknown	黒曜石 Obsidian	(28.2)	(21.1)	8.5	(5.6)		37702
続縄文 Epi-Jomon	黒曜石 Obsidian	(15.3)	(28.4)	7.6	(3.8)		37703
不明 Unknown	黒曜石 Obsidian	47.2	35.0	19.3	15.7		37704
不明 Unknown	黒曜石 Obsidian	29.3	(40.5)	8.2	(15.7)		37705
不明 Unknown	黒曜石 Obsidian	42.7	47.9	10.4	12.9		37706
不明 Unknown	黒曜石 Obsidian	39.3	33.6	4.3	5.2	「ニキシロ」の紙ラベル貼付	37707
不明 Unknown	黒曜石 Obsidian	(49.3)	56.6	16.1	(35.5)		37708
不明 Unknown	黒曜石 Obsidian	33.2	32.1	10.3	7.6		37709
不明 Unknown	黒曜石 Obsidian	(23.8)	26.9	7.8	(5.1)		37710
不明 Unknown	黒曜石 Obsidian	45.9	28.5	5.0	8.4		37711
不明 Unknown	黒曜石 Obsidian	(31.1)	(37.2)	7.3	(6.9)	「ニキシロ」の紙ラベル貼付	37712
不明 Unknown	黒曜石 Obsidian	22.2	24.3	6.9	3.6		37713
不明 Unknown	黒曜石 Obsidian	28.1	21.3	6.0	2.6		37714
不明 Unknown	黒曜石 Obsidian	49.2	32.4	6.5	10.6	「ニキシロ」の紙ラベル貼付	37715
不明 Unknown	黒曜石 Obsidian	32.9	26.0	5.8	2.6	「ニキシロ」の紙ラベル貼付	37716
不明 Unknown	黒曜石 Obsidian	21.2	20.2	4.5	2.0		37717
不明 Unknown	黒曜石 Obsidian	(30.3)	23.1	5.0	(3.0)		37718
不明 Unknown	黒曜石 Obsidian	24.0	20.4	5.8	2.1	背面は黒曜石特有の光沢が消失している	37719
不明 Unknown	黒曜石 Obsidian	(24.3)	(27.6)	6.0	(3.1)	「ニキシロ」の紙ラベル貼付	37720
続縄文 Epi-Jomon	黒曜石 Obsidian	25.5	20.4	3.7	1.9		37721
不明 Unknown	黒曜石 Obsidian	(17.8)	21.8	5.9	(2.2)		37722
不明 Unknown	黒曜石 Obsidian	(21.9)	18.5	3.5	(1.3)		37723
続縄文 Epi-Jomon	黒曜石 Obsidian	22.8	6.7	6.9	4.1	「ニキシロ」の紙ラベル貼付, 表面摩耗	37724

標本番号 Specimen No	図版番号 Figure No.	地域 Region	遺跡・地点 Site/location	種類 Specimen class	器種・分類群 Kind of artifact or taxa	残存部位 Material condition
37725	—	南千島 Southern Kuril Islands	国後島二木城 Nikishiro, Kunashiri Is.	石器 Stone tool	二次加工ある剥片 Retouched flake	部分 Part
37726	Fig.10:4	南千島 Southern Kuril Islands	国後島二木城 Nikishiro, Kunashiri Is.	石器 Stone tool	円形掻器 Round scraper	完形 Perfect condition
37727	—	南千島 Southern Kuril Islands	国後島二木城 Nikishiro, Kunashiri Is.	石器 Stone tool	剥片 Flake	完形 Perfect condition
37728	—	南千島 Southern Kuril Islands	国後島二木城 Nikishiro, Kunashiri Is.	石器 Stone tool	楔形石器 Wedging piece	完形 Perfect condition
37729	—	南千島 Southern Kuril Islands	国後島二木城 Nikishiro, Kunashiri Is.	石器 Stone tool	尖頭器 Point	基部 Base
37730	—	南千島 Southern Kuril Islands	国後島二木城 Nikishiro, Kunashiri Is.	石器 Stone tool	スクレイパー Scraper	先端部 Tip
37731	—	南千島 Southern Kuril Islands	国後島二木城 Nikishiro, Kunashiri Is.	石器 Stone tool	剥片 Flake	完形 Perfect condition
37732	—	南千島 Southern Kuril Islands	国後島二木城 Nikishiro, Kunashiri Is.	石器 Stone tool	礫片 Pebble fragment	完形 Perfect condition
37733	—	南千島 Southern Kuril Islands	国後島二木城 Nikishiro, Kunashiri Is.	石器 Stone tool	剥片 Flake	完形 Perfect condition
37734	—	南千島 Southern Kuril Islands	国後島二木城 Nikishiro, Kunashiri Is.	石器 Stone tool	礫片 Pebble fragment	完形 Perfect condition
37735	Fig.10:5	南千島 Southern Kuril Islands	国後島二木城 Nikishiro, Kunashiri Is.	石器 Stone tool	有柄スクレイパー Tongued scraper	完形 Perfect condition
37736	—	南千島 Southern Kuril Islands	国後島二木城 Nikishiro, Kunashiri Is.	石器 Stone tool	石鏃 Arrowhead	ほぼ完形 Near-perfect condition
37737	—	南千島 Southern Kuril Islands	国後島二木城 Nikishiro, Kunashiri Is.	石器 Stone tool	剥片 Flake	部分 Part
37738	—	南千島 Southern Kuril Islands	国後島二木城 Nikishiro, Kunashiri Is.	石器 Stone tool	剥片 Flake	末端部 End part
37739	—	南千島 Southern Kuril Islands	国後島二木城 Nikishiro, Kunashiri Is.	石器 Stone tool	剥片 Flake	完形 Perfect condition
37740	—	南千島 Southern Kuril Islands	国後島二木城 Nikishiro, Kunashiri Is.	石器 Stone tool	二次加工ある剥片 Retouched flake	完形 Perfect condition
37741	—	南千島 Southern Kuril Islands	国後島二木城 Nikishiro, Kunashiri Is.	石器 Stone tool	礫 Pebble	完形 Perfect condition
37742	—	南千島 Southern Kuril Islands	国後島二木城 Nikishiro, Kunashiri Is.	石器 Stone tool	剥片 Flake	完形 Perfect condition
37743	Fig.10:6	南千島 Southern Kuril Islands	国後島二木城 Nikishiro, Kunashiri Is.	石器 Stone tool	ガン・フリント Gun flint	完形 Perfect condition
37744	—	南千島 Southern Kuril Islands	国後島二木城 Nikishiro, Kunashiri Is.	石器 Stone tool	二次加工ある剥片 Retouched flake	部分 Part
37745	—	南千島 Southern Kuril Islands	国後島二木城 Nikishiro, Kunashiri Is.	石器 Stone tool	楔形石器 Wedging piece	完形 Perfect condition
37746	—	南千島 Southern Kuril Islands	国後島二木城 Nikishiro, Kunashiri Is.	石器 Stone tool	剥片 Flake	完形 Perfect condition
37747	—	南千島 Southern Kuril Islands	国後島二木城 Nikishiro, Kunashiri Is.	石器 Stone tool	二次加工ある剥片 Retouched flake	完形 Perfect condition
37748	—	南千島 Southern Kuril Islands	国後島二木城 Nikishiro, Kunashiri Is.	石器 Stone tool	楔形石器 Wedging piece	完形 Perfect condition
37749	—	南千島 Southern Kuril Islands	国後島二木城 Nikishiro, Kunashiri Is.	石器 Stone tool	楔形石器 Wedging piece	完形 Perfect condition
37750	—	南千島 Southern Kuril Islands	国後島二木城 Nikishiro, Kunashiri Is.	石器 Stone tool	楔形石器 Wedging piece	完形 Perfect condition
37751	—	南千島 Southern Kuril Islands	国後島二木城 Nikishiro, Kunashiri Is.	石器 Stone tool	剥片 Flake	完形 Perfect condition

帰属考古学的文化・時期 Archaeological culture or period	素材 Material	長さ Length (mm)	幅 Breadth (mm)	厚さ Thickness (mm)	重量 Weight (g)	特記事項・備考 Remarks	標本番号 Specimen No
不明 Unknown	黒曜石 Obsidian	(16.6)	(25.7)	3.6	(1.9)		37725
続縄文 Epi-Jomon	黒曜石 Obsidian	20.1	16.6	6.6	2.3		37726
不明 Unknown	黒曜石 Obsidian	30.5	45.0	9.1	5.6		37727
不明 Unknown	黒曜石 Obsidian	26.9	19.0	7.7	3.1		37728
不明 Unknown	黒曜石 Obsidian	(79.4)	34.4	11.4	(30.0)		37729
不明 Unknown	黒曜石 Obsidian	(62.6)	20.3	6.8	(9.2)		37730
不明 Unknown	黒曜石 Obsidian	74.0	68.1	24.1	142.5		37731
不明 Unknown	チャート Chert	49.2	34.3	15.0	21.9		37732
不明 Unknown	頁岩 Shale	18.0	40.2	8.4	7.5		37733
不明 Unknown	頁岩 Shale	33.4	28.1	7.6	7.5	表面摩耗,「ニキシロ」の紙ラベル貼付	37734
不明 Unknown	頁岩 Shale	41.9	19.4	6.4	5.0		37735
不明 Unknown	黒曜石 Obsidian	(23.6)	9.1	3.7	(0.7)		37736
不明 Unknown	メノウ Agate	(29.1)	25.7	8.1	(3.5)		37737
不明 Unknown	頁岩 Shale	(22.2)	(19.6)	3.3	(1.1)		37738
不明 Unknown	メノウ Agate	22.9	29.1	4.4	2.8		37739
不明 Unknown	頁岩 Shale	28.3	26.1	8.5	6.7		37740
不明 Unknown	チャート Chert	38.9	26.4	10.7	7.3		37741
不明 Unknown	頁岩 Shale	22.8	22.8	4.3	2.0		37742
不明 Unknown	メノウ Agate	22.8	26.3	7.5	7.1		37743
不明 Unknown	頁岩 Shale	(25.4)	26.8	6.8	(5.6)		37744
不明 Unknown	鉄石英 Iron quartz	23.9	18.2	9.1	3.4		37745
不明 Unknown	鉄石英 Iron quartz	21.5	20.7	6.1	2.5		37746
不明 Unknown	鉄石英 Iron quartz	26.4	23.5	6.8	4.4		37747
不明 Unknown	鉄石英 Iron quartz	21.6	23.6	8.4	3.9		37748
不明 Unknown	鉄石英 Iron quartz	34.1	20.6	10.5	7.6		37749
不明 Unknown	鉄石英 Iron quartz	22.3	20.3	7.9	3.8		37750
不明 Unknown	鉄石英 Iron quartz	24.1	19.2	5.1	2.2		37751

標本番号 Specimen No	図版番号 Figure No.	地域 Region	遺跡・地点 Site/location	種類 Specimen class	器種・分類群 Kind of artifact or taxa	残存部位 Material condition
37752	—	南千島 Southern Kuril Islands	国後島二木城 Nikishiro, Kunashiri Is.	石器 Stone tool	石鏃 Arrowhead	ほぼ完形 Near-perfect condition
37753	—	南千島 Southern Kuril Islands	国後島二木城 Nikishiro, Kunashiri Is.	石器 Stone tool	礫 Pebble	完形 Perfect condition
37754	—	南千島 Southern Kuril Islands	国後島二木城 Nikishiro, Kunashiri Is.	石器 Stone tool	二次加工ある剥片 Retouched flake	完形 Perfect condition
37755	Fig.10:7	南千島 Southern Kuril Islands	国後島二木城 Nikishiro, Kunashiri Is.	石器 Stone tool	掻器 End scraper	完形 Perfect condition
37756	Fig.10:8	南千島 Southern Kuril Islands	国後島二木城 Nikishiro, Kunashiri Is.	石器 Stone tool	石鏃 Arrowhead	完形 Perfect condition
37757	Fig.10:9	南千島 Southern Kuril Islands	国後島二木城 Nikishiro, Kunashiri Is.	石器 Stone tool	石鏃 Arrowhead	完形 Perfect condition
37758	—	南千島 Southern Kuril Islands	国後島二木城 Nikishiro, Kunashiri Is.	石器 Stone tool	石鏃 Arrowhead	基部 Base
37759	—	南千島 Southern Kuril Islands	国後島二木城 Nikishiro, Kunashiri Is.	石器 Stone tool	剥片 Flake	完形 Perfect condition
37760	—	南千島 Southern Kuril Islands	国後島二木城 Nikishiro, Kunashiri Is.	石器 Stone tool	石核 Core	完形 Perfect condition
37761	—	南千島 Southern Kuril Islands	国後島二木城 Nikishiro, Kunashiri Is.	石器 Stone tool	剥片 Flake	完形 Perfect condition
37762	Fig.10:10	南千島 Southern Kuril Islands	国後島二木城 Nikishiro, Kunashiri Is.	石器 Stone tool	円形掻器 Round scraper	完形 Perfect condition
37763	—	南千島 Southern Kuril Islands	国後島二木城 Nikishiro, Kunashiri Is.	石器 Stone tool	剥片 Flake	基部 Base
37764	—	南千島 Southern Kuril Islands	国後島二木城 Nikishiro, Kunashiri Is.	石器 Stone tool	有柄スクレイパー Tongued scraper	基部 Base
37765	—	南千島 Southern Kuril Islands	国後島二木城 Nikishiro, Kunashiri Is.	石器 Stone tool	剥片 Flake	基部 Base
37766	—	南千島 Southern Kuril Islands	国後島二木城 Nikishiro, Kunashiri Is.	石器 Stone tool	礫 Pebble	完形 Perfect condition
37767	Fig.10:11	南千島 Southern Kuril Islands	国後島二木城 Nikishiro, Kunashiri Is.	石器 Stone tool	石鏃 Arrowhead	完形 Perfect condition
37768	—	南千島 Southern Kuril Islands	国後島二木城 Nikishiro, Kunashiri Is.	石器 Stone tool	剥片 Flake	基部 Base
37769	—	南千島 Southern Kuril Islands	国後島二木城 Nikishiro, Kunashiri Is.	石器 Stone tool	尖頭器 Point	ほぼ完形 Near-perfect condition
37770	Fig.10:12	南千島 Southern Kuril Islands	国後島二木城 Nikishiro, Kunashiri Is.	石器 Stone tool	尖頭器 Point	完形 Perfect condition
37771	Fig.10:13	南千島 Southern Kuril Islands	国後島二木城 Nikishiro, Kunashiri Is.	石器 Stone tool	有柄スクレイパー Tongued scraper	完形 Perfect condition
37772	—	南千島 Southern Kuril Islands	国後島二木城 Nikishiro, Kunashiri Is.	石器 Stone tool	剥片 Flake	部分 Part
37773	—	南千島 Southern Kuril Islands	国後島二木城 Nikishiro, Kunashiri Is.	石器 Stone tool	剥片 Flake	完形 Perfect condition
37774	—	南千島 Southern Kuril Islands	国後島二木城 Nikishiro, Kunashiri Is.	石器 Stone tool	剥片 Flake	基部 Base
37775	—	南千島 Southern Kuril Islands	国後島二木城 Nikishiro, Kunashiri Is.	石器 Stone tool	剥片 Flake	基部 Base
37776	—	南千島 Southern Kuril Islands	国後島二木城 Nikishiro, Kunashiri Is.	石器 Stone tool	剥片 Flake	完形 Perfect condition
37777	—	南千島 Southern Kuril Islands	国後島二木城 Nikishiro, Kunashiri Is.	石器 Stone tool	剥片 Flake	基部 Base
37778	—	南千島 Southern Kuril Islands	国後島二木城 Nikishiro, Kunashiri Is.	石器 Stone tool	礫 Pebble	完形 Perfect condition

帰属考古学的文化・時期 Archaeological culture or period	素材 Material	長さ Length (mm)	幅 Breadth (mm)	厚さ Thickness (mm)	重量 Weight (g)	特記事項・備考 Remarks	標本番号 Specimen No
不明 Unknown	鉄石英 Iron quartz	(21.7)	10.5	4.1	(0.9)		37752
不明 Unknown	チャート Chert	61.7	21.5	15.8	17.4		37753
不明 Unknown	黒曜石 Obsidian	26.3	31.0	4.8	3.3		37754
不明 Unknown	黒曜石 Obsidian	47.9	22.2	6.0	8.7		37755
不明 Unknown	玄武岩 Basalt	29.6	12.6	4.1	1.4		37756
不明 Unknown	玄武岩 Basalt	26.6	8.9	2.4	0.6		37757
不明 Unknown	玄武岩 Basalt	(27.3)	10.0	5.2	(1.3)		37758
不明 Unknown	黒曜石 Obsidian	55.3	14.6	11.0	5.6	「ニキシロ」の紙ラベル貼付	37759
不明 Unknown	黒曜石 Obsidian	29.4	28.7	27.7	21.3	「ニキシロ」の紙ラベル貼付	37760
不明 Unknown	頁岩 Shale	18.3	28.1	6.7	3.6		37761
続縄文 Epi-Jomon	安山岩 Andesite	35.9	33.7	7.5	9.7		37762
不明 Unknown	安山岩 Andesite	(38.2)	29.4	6.0	(7.6)		37763
不明 Unknown	安山岩 Andesite	(50.9)	25.6	11.1	(15.6)	磨製石斧の再加工品	37764
不明 Unknown	安山岩 Andesite	(31.9)	33.2	8.3	(7.6)		37765
不明 Unknown	砂岩 Sandstone	46.2	25.1	15.1	19.1		37766
不明 Unknown	安山岩 Andesite	24.9	15.7	5.6	2.0		37767
不明 Unknown	安山岩 Andesite	(27.2)	18.1	4.2	(2.3)		37768
不明 Unknown	安山岩 Andesite	(46.8)	26.5	8.7	(9.4)		37769
不明 Unknown	安山岩 Andesite	41.2	18.8	7.2	5.3		37770
不明 Unknown	安山岩 Andesite	62.0	27.4	7.3	15.7	破損品の再加工品	37771
不明 Unknown	頁岩 Shale	(14.2)	25.3	8.4	(3.2)		37772
不明 Unknown	凝灰岩 Tuff	21.7	25.4	8.2	3.2		37773
不明 Unknown	頁岩 Shale	(25.1)	26.5	5.3	(3.1)		37774
不明 Unknown	頁岩 Shale	(27.1)	27.2	10.2	(6.8)		37775
不明 Unknown	頁岩 Shale	44.5	34.3	5.0	7.2		37776
不明 Unknown	頁岩 Shale	(20.1)	34.5	5.3	(2.9)	「ニキシロ」の紙ラベル貼付	37777
不明 Unknown	泥岩 Mudstone	24.9	14.4	11.8	2.3		37778

標本番号 Specimen No	図版番号 Figure No.	地域 Region	遺跡・地点 Site/location	種類 Specimen class	器種・分類群 Kind of artifact or taxa	残存部位 Material condition
37779	—	南千島 Southern Kuril Islands	国後島二木城 Nikishiro, Kunashiri Is.	石器 Stone tool	剥片 Flake	完形 Perfect condition
37780	—	南千島 Southern Kuril Islands	国後島二木城 Nikishiro, Kunashiri Is.	石器 Stone tool	二次加工ある剥片 Retouched flake	完形 Perfect condition
37781	—	南千島 Southern Kuril Islands	国後島二木城 Nikishiro, Kunashiri Is.	石器 Stone tool	二次加工ある剥片 Retouched flake	完形 Perfect condition
37782	—	南千島 Southern Kuril Islands	国後島二木城 Nikishiro, Kunashiri Is.	石器 Stone tool	剥片 Flake	完形 Perfect condition
37783	—	南千島 Southern Kuril Islands	国後島二木城 Nikishiro, Kunashiri Is.	石器 Stone tool	剥片 Flake	完形 Perfect condition
37784	—	南千島 Southern Kuril Islands	国後島二木城 Nikishiro, Kunashiri Is.	石器 Stone tool	剥片 Flake	完形 Perfect condition
37785	—	南千島 Southern Kuril Islands	国後島二木城 Nikishiro, Kunashiri Is.	石器 Stone tool	剥片 Flake	完形 Perfect condition
37786	—	南千島 Southern Kuril Islands	国後島二木城 Nikishiro, Kunashiri Is.	石器 Stone tool	二次加工ある剥片 Retouched flake	完形 Perfect condition
37787	Fig.10:14	南千島 Southern Kuril Islands	国後島二木城 Nikishiro, Kunashiri Is.	石器 Stone tool	尖頭器 Point	完形 Perfect condition
37788	—	南千島 Southern Kuril Islands	国後島二木城 Nikishiro, Kunashiri Is.	石器 Stone tool	剥片 Flake	完形 Perfect condition
37789	—	南千島 Southern Kuril Islands	国後島二木城 Nikishiro, Kunashiri Is.	石器 Stone tool	剥片 Flake	完形 Perfect condition
37790	—	南千島 Southern Kuril Islands	国後島二木城 Nikishiro, Kunashiri Is.	石器 Stone tool	剥片 Flake	完形 Perfect condition
37791	—	南千島 Southern Kuril Islands	国後島二木城 Nikishiro, Kunashiri Is.	石器 Stone tool	剥片 Flake	基部 Base
37792	—	南千島 Southern Kuril Islands	国後島二木城 Nikishiro, Kunashiri Is.	石器 Stone tool	剥片 Flake	完形 Perfect condition
37793	Fig.10:15	南千島 Southern Kuril Islands	国後島二木城 Nikishiro, Kunashiri Is.	石器 Stone tool	スクレイパー Scraper	完形 Perfect condition
37794	Fig.11:1	南千島 Southern Kuril Islands	国後島二木城 Nikishiro, Kunashiri Is.	石器 Stone tool	ガン・フリント Gun flint	完形 Perfect condition
37795	—	南千島 Southern Kuril Islands	国後島二木城 Nikishiro, Kunashiri Is.	石器 Stone tool	剥片 Flake	基部 Base
37796	—	南千島 Southern Kuril Islands	国後島二木城 Nikishiro, Kunashiri Is.	石器 Stone tool	剥片 Flake	完形 Perfect condition
37797	Fig.11:2	南千島 Southern Kuril Islands	国後島二木城 Nikishiro, Kunashiri Is.	石器 Stone tool	ガン・フリント Gun flint	完形 Perfect condition
37798	Fig.11:3	南千島 Southern Kuril Islands	国後島二木城 Nikishiro, Kunashiri Is.	石器 Stone tool	ガン・フリント Gun flint	完形 Perfect condition
37799	—	南千島 Southern Kuril Islands	国後島二木城 Nikishiro, Kunashiri Is.	石器 Stone tool	剥片 Flake	完形 Perfect condition
37800	—	南千島 Southern Kuril Islands	国後島二木城 Nikishiro, Kunashiri Is.	石器 Stone tool	二次加工ある剥片 Retouched flake	部分 Part
37801	—	南千島 Southern Kuril Islands	国後島二木城 Nikishiro, Kunashiri Is.	石器 Stone tool	剥片 Flake	部分 Part
37802	—	南千島 Southern Kuril Islands	国後島二木城 Nikishiro, Kunashiri Is.	石器 Stone tool	二次加工ある剥片 Retouched flake	完形 Perfect condition
37803	—	南千島 Southern Kuril Islands	国後島二木城 Nikishiro, Kunashiri Is.	石器 Stone tool	剥片 Flake	完形 Perfect condition
37804	—	南千島 Southern Kuril Islands	国後島二木城 Nikishiro, Kunashiri Is.	石器 Stone tool	剥片 Flake	基部 Base
37805	—	南千島 Southern Kuril Islands	国後島二木城 Nikishiro, Kunashiri Is.	石器 Stone tool	剥片 Flake	完形 Perfect condition
37806	—	南千島 Southern Kuril Islands	国後島二木城 Nikishiro, Kunashiri Is.	石器 Stone tool	剥片 Flake	完形 Perfect condition

帰属考古学的文化・時期 Archaeological culture or period	素材 Material	長さ Length (mm)	幅 Breadth (mm)	厚さ Thickness (mm)	重量 Weight (g)	特記事項・備考 Remarks	標本番号 Specimen No
不明 Unknown	凝灰岩 Tuff	29.9	35.0	10.9	7.4	「ニキシロ」の紙ラベル貼付	37779
不明 Unknown	頁岩 Shale	37.7	21.2	8.6	6.2	「ニキシロ」の紙ラベル貼付	37780
不明 Unknown	黒曜石 Obsidian	21.9	23.4	3.3	2.1	表面摩耗,「ニキシロ」の紙ラベル貼付	37781
不明 Unknown	頁岩 Shale	18.4	26.6	4.8	1.8	「ニキシロ」の紙ラベル貼付	37782
不明 Unknown	凝灰岩 Tuff	53.1	40.8	4.8	7.9	「ニキシロ」の紙ラベル貼付	37783
不明 Unknown	チャート Chert	28.1	44.5	8.5	10.5	「ニキシロ」の紙ラベル貼付	37784
不明 Unknown	頁岩 Shale	28.0	51.5	17.6	17.9	「ニキシロ」の紙ラベル貼付	37785
不明 Unknown	頁岩 Shale	28.0	33.1	5.5	5.3		37786
不明 Unknown	頁岩 Shale	50.9	21.8	6.0	7.1		37787
不明 Unknown	頁岩 Shale	31.6	45.4	9.3	8.9		37788
不明 Unknown	チャート Chert	48.4	42.2	12.2	11.5	「ニキシロ」の紙ラベル貼付	37789
不明 Unknown	頁岩 Shale	22.9	27.4	5.2	3.0		37790
不明 Unknown	頁岩 Shale	(30.0)	43.9	6.7	(10.7)		37791
不明 Unknown	チャート Chert	34.2	41.2	7.6	10.3		37792
不明 Unknown	頁岩 Shale	47.8	21.0	6.6	7.7	尖頭器の再加工品か	37793
不明 Unknown	チャート Chert	29.7	30.0	8.2	8.1		37794
不明 Unknown	チャート Chert	(27.2)	33.7	9.1	(7.6)		37795
不明 Unknown	チャート Chert	31.5	26.7	9.8	8.3		37796
不明 Unknown	メノウ Agate	18.5	22.2	5.7	3.8		37797
不明 Unknown	チャート Chert	28.8	24.8	10.5	10.0		37798
不明 Unknown	チャート Chert	30.4	30.0	8.4	8.5		37799
不明 Unknown	頁岩 Shale	(26.8)	27.4	7.7	(5.9)		37800
不明 Unknown	頁岩 Shale	(28.3)	37.7	10.7	(13.5)		37801
不明 Unknown	チャート Chert	38.4	20.0	12.3	9.2	紙ラベルを剥がした痕跡あり	37802
不明 Unknown	頁岩 Shale	29.1	25.4	4.7	2.6		37803
不明 Unknown	頁岩 Shale	(27.2)	27.5	5.1	(3.5)		37804
不明 Unknown	安山岩 Andesite	25.1	27.4	4.3	2.2		37805
不明 Unknown	チャート Chert	40.2	33.4	9.1	15.7	「ニキシロ」の紙ラベル貼付	37806

標本番号 Specimen No	図版番号 Figure No.	地域 Region	遺跡・地点 Site/location	種類 Specimen class	器種・分類群 Kind of artifact or taxa	残存部位 Material condition
37807	—	南千島 Southern Kuril Islands	国後島二木城 Nikishiro, Kunashiri Is.	石器 Stone tool	剥片 Flake	末端部 End part
37808	—	南千島 Southern Kuril Islands	国後島二木城 Nikishiro, Kunashiri Is.	石器 Stone tool	礫片 Pebble fragment	部分 Part
37809	—	南千島 Southern Kuril Islands	国後島二木城 Nikishiro, Kunashiri Is.	石器 Stone tool	剥片 Flake	完形 Perfect condition
37810	—	南千島 Southern Kuril Islands	国後島二木城 Nikishiro, Kunashiri Is.	石器 Stone tool	礫片 Pebble fragment	完形 Perfect condition
37811	—	南千島 Southern Kuril Islands	国後島二木城 Nikishiro, Kunashiri Is.	石器 Stone tool	礫片 Pebble fragment	完形 Perfect condition
37812	—	南千島 Southern Kuril Islands	国後島二木城 Nikishiro, Kunashiri Is.	石器 Stone tool	剥片 Flake	部分 Part
37813	—	南千島 Southern Kuril Islands	国後島二木城 Nikishiro, Kunashiri Is.	石器 Stone tool	楔形石器 Wedging piece	完形 Perfect condition
37814	—	南千島 Southern Kuril Islands	国後島二木城 Nikishiro, Kunashiri Is.	石器 Stone tool	剥片 Flake	完形 Perfect condition
37815	—	南千島 Southern Kuril Islands	国後島二木城 Nikishiro, Kunashiri Is.	石器 Stone tool	楔形石器 Wedging piece	部分 Part
37816	—	南千島 Southern Kuril Islands	国後島二木城 Nikishiro, Kunashiri Is.	石器 Stone tool	剥片 Flake	末端部 End part
37817	—	南千島 Southern Kuril Islands	国後島二木城 Nikishiro, Kunashiri Is.	石器 Stone tool	剥片 Flake	完形 Perfect condition
37818	—	南千島 Southern Kuril Islands	国後島二木城 Nikishiro, Kunashiri Is.	石器 Stone tool	二次加工ある剥片 Retouched flake	部分 Part
37819	—	南千島 Southern Kuril Islands	国後島二木城 Nikishiro, Kunashiri Is.	石器 Stone tool	剥片 Flake	完形 Perfect condition
37820	—	南千島 Southern Kuril Islands	国後島二木城 Nikishiro, Kunashiri Is.	石器 Stone tool	礫 Pebble	完形 Perfect condition
37821	—	南千島 Southern Kuril Islands	国後島二木城 Nikishiro, Kunashiri Is.	石器 Stone tool	剥片 Flake	基部 Base
37822	—	南千島 Southern Kuril Islands	国後島二木城 Nikishiro, Kunashiri Is.	石器 Stone tool	剥片 Flake	部分 Part
37823	—	南千島 Southern Kuril Islands	国後島二木城 Nikishiro, Kunashiri Is.	石器 Stone tool	剥片 Flake	完形 Perfect condition
37824	—	南千島 Southern Kuril Islands	国後島二木城 Nikishiro, Kunashiri Is.	石器 Stone tool	剥片 Flake	完形 Perfect condition
37825	—	南千島 Southern Kuril Islands	国後島二木城 Nikishiro, Kunashiri Is.	石器 Stone tool	礫片 Pebble fragment	部分 Part
37826	—	南千島 Southern Kuril Islands	国後島二木城 Nikishiro, Kunashiri Is.	石器 Stone tool	剥片 Flake	完形 Perfect condition
37827	—	南千島 Southern Kuril Islands	国後島二木城 Nikishiro, Kunashiri Is.	石器 Stone tool	楔形石器 Wedging piece	完形 Perfect condition
37828	Fig.11:4	南千島 Southern Kuril Islands	国後島二木城 Nikishiro, Kunashiri Is.	石器 Stone tool	掻器 End scraper	完形 Perfect condition
37829	—	南千島 Southern Kuril Islands	国後島二木城 Nikishiro, Kunashiri Is.	石器 Stone tool	剥片 Flake	完形 Perfect condition
37830	—	南千島 Southern Kuril Islands	国後島二木城 Nikishiro, Kunashiri Is.	石器 Stone tool	剥片 Flake	完形 Perfect condition
37831	—	南千島 Southern Kuril Islands	国後島二木城 Nikishiro, Kunashiri Is.	石器 Stone tool	剥片 Flake	完形 Perfect condition
37832	—	南千島 Southern Kuril Islands	国後島二木城 Nikishiro, Kunashiri Is.	石器 Stone tool	有柄スクレイパー Tongued scraper	先端部 Tip
37833	—	南千島 Southern Kuril Islands	国後島二木城 Nikishiro, Kunashiri Is.	石器 Stone tool	石核 Core	完形 Perfect condition
37834	—	南千島 Southern Kuril Islands	国後島二木城 Nikishiro, Kunashiri Is.	石器 Stone tool	石核 Core	部分 Part

帰属考古学的文化・時期 Archaeological culture or period	素材 Material	長さ Length (mm)	幅 Breadth (mm)	厚さ Thickness (mm)	重量 Weight (g)	特記事項・備考 Remarks	標本番号 Specimen No
不明 Unknown	チャート Chert	(25.5)	17.4	10.4	(4.3)		37807
不明 Unknown	粘板岩 Slate	(30.9)	(23.9)	3.3	(2.9)		37808
不明 Unknown	チャート Chert	17.7	32.6	5.6	2.4		37809
不明 Unknown	礫岩 Conglomerate	24.0	29.5	6.5	4.2		37810
不明 Unknown	チャート Chert	19.8	29.5	6.1	4.5		37811
不明 Unknown	礫岩 Conglomerate	(31.7)	34.1	6.0	(7.0)		37812
不明 Unknown	頁岩 Shale	25.1	34.0	6.5	5.0		37813
不明 Unknown	凝灰岩 Tuff	24.5	31.9	5.8	3.1	「ニキシロ」の紙ラベル貼付	37814
不明 Unknown	黒曜石 Obsidian	(31.7)	(36.2)	6.6	(3.9)		37815
不明 Unknown	チャート Chert	(20.4)	28.3	4.3	(2.1)		37816
不明 Unknown	チャート Chert	17.7	28.6	7.3	3.5		37817
不明 Unknown	安山岩 Andesite	(44.9)	23.3	4.4	(5.1)		37818
不明 Unknown	頁岩 Shale	18.8	4.5	28.7	2.2		37819
不明 Unknown	安山岩 Andesite	22.3	13.9	7.5	3.1		37820
不明 Unknown	チャート Chert	(18.5)	24.4	5.8	(2.4)		37821
不明 Unknown	頁岩 Shale	(30.9)	(14.6)	8.8	(4.2)		37822
不明 Unknown	頁岩 Shale	28.6	65.3	15.2	21.0	紙ラベルを剥がした痕跡あり	37823
不明 Unknown	凝灰岩 Tuff	19.5	26.8	6.4	2.2		37824
不明 Unknown	泥岩 Mudstone	(24.0)	20.3	3.9	(2.8)		37825
不明 Unknown	頁岩 Shale	29.7	35.1	6.8	6.7	「ニキシロ」の紙ラベル貼付	37826
不明 Unknown	頁岩 Shale	22.2	21.3	6.5	2.1		37827
不明 Unknown	石英 Quartz	30.2	26.1	8.7	9.0		37828
不明 Unknown	礫岩 Conglomerate	15.5	31.4	3.9	2.3		37829
不明 Unknown	チャート Chert	39.0	27.5	12.2	10.3	「ニキシロ」の紙ラベル貼付	37830
不明 Unknown	安山岩 Andesite	28.4	35.1	4.7	4.3	「ニキシロ」の紙ラベル貼付	37831
不明 Unknown	安山岩 Andesite	(57.5)	29.6	13.7	(23.3)		37832
不明 Unknown	頁岩 Shale	40.8	53.6	17.3	43.2	「ニキシロ」の紙ラベル貼付	37833
不明 Unknown	頁岩 Shale	25.3	45.0	23.8	19.5	「ニキシロ」の紙ラベル貼付	37834

標本番号 Specimen No	図版番号 Figure No.	地域 Region	遺跡・地点 Site/location	種類 Specimen class	器種・分類群 Kind of artifact or taxa	残存部位 Material condition
37835	—	南千島 Southern Kuril Islands	国後島二木城 Nikishiro, Kunashiri Is.	石器 Stone tool	剥片 Flake	部分 Part
37836	—	南千島 Southern Kuril Islands	国後島二木城 Nikishiro, Kunashiri Is.	石器 Stone tool	磨製石斧 Ground stone axe/ adze	刃部 Edge
37837	—	南千島 Southern Kuril Islands	国後島二木城 Nikishiro, Kunashiri Is.	石器 Stone tool	礫片 Pebble fragment	完形 Perfect condition
37838	—	南千島 Southern Kuril Islands	国後島二木城 Nikishiro, Kunashiri Is.	石器 Stone tool	磨製石斧 Ground stone axe/ adze	基部 Base
37839	—	南千島 Southern Kuril Islands	国後島二木城 Nikishiro, Kunashiri Is.	石器 Stone tool	剥片 Flake	完形 Perfect condition
37840	Fig.13:4	南千島 Southern Kuril Islands	国後島二木城 Nikishiro, Kunashiri Is.	石器 Stone tool	磨製石斧 Ground stone axe/ adze	完形 Perfect condition
38461	Fig.93:15	南千島 Southern Kuril Islands	国後島泊 Tomari, Kunashiri Is.	土器 Pottery	鉢形土器 Bowl	完形 Perfect condition
38462	Fig.93:16	南千島 Southern Kuril Islands	国後島泊 Tomari, Kunashiri Is.	土器 Pottery	高坏 Pedestaled bowl	完形 Perfect condition
38472	Fig.25:1	南千島 Southern Kuril Islands	国後島ポンキナシリ Ponkinashiri, Kunashoiri Is.	土器 Pottery	深鉢形土器 Jar	胴部 Body
38473	Fig.21:2	南千島 Southern Kuril Islands	国後島古釜布アイヌ地墳墓 Cemetery, Ainu-chi, Furukamappu, Kunashiri Is.	土器 Pottery	深鉢形土器 Jar	ほぼ完形 Near-perfect condition
38474	Fig.21:3	南千島 Southern Kuril Islands	国後島古釜布アイヌ地石組墳墓 Tombs constructed by stones, Ainu-chi, Furukamappu, Kunashiri Is.	土器 Pottery	深鉢形土器 Jar	ほぼ完形 Near-perfect condition
38475	Fig.16:1	南千島 Southern Kuril Islands	国後島二木城竪穴 Pit dwellings, Nikishiro, Kunashiri Is.	土器 Pottery	深鉢形土器 Jar	ほぼ完形 Near-perfect condition
38476	Fig.45:2	南千島 Southern Kuril Islands	択捉島留別砂丘竪穴 Pit dwellings on the sanddune, Rubetsu, Etorofu Is.	土器 Pottery	鉢形土器 Bowl	ほぼ完形 Near-perfect condition
39170	Fig.83:11	北千島 Northern Kuril Islands	占守島別飛 Bettobu, Shumshu Is.	骨角器 Bone/antler tool	銛頭 Harpoon head	完形 Perfect condition
39176	—	北千島 Northern Kuril Islands	占守島別飛 Bettobu, Shumshu Is.	骨角器 Bone/antler tool	—	—
39196	Fig.83:12	北千島 Northern Kuril Islands	占守島別飛 Bettobu, Shumshu Is.	骨角器 Bone/antler tool	銛頭 Harpoon head	基部 Base
39211	Fig.79:7	中千島 Central Kuril Islands	新知島武魯頓湾貝塚 Brouton Bay shell midden, Simushir Is.	骨角器 Bone/antler tool	骨刀 Bone sword	完形 Perfect condition
39225	Fig.80:2	中千島 Central Kuril Islands	新知島武魯頓湾貝塚 Brouton Bay shell midden, Simushir Is.	骨角器 Bone/antler tool	骨槍 Bone spear	完形 Perfect condition
39232	Fig.80:3	中千島 Central Kuril Islands	新知島武魯頓湾 Brouton Bay, Simushir Is.	骨角器 Bone/antler tool	銛頭 Harpoon head	完形 Perfect condition
39241	Fig.19:2	南千島 Southern Kuril Islands	国後島古釜布 Furukamappu, Kunashiri Is.	石器 Stone tool	磨製石斧 Ground stone axe/ adze	完形 Perfect condition
39259	Fig.84:2	千島 Kuril Islands	千島 Kuril Islands	石器 Stone tool	石錘 Weight	完形 Perfect condition

*231 「千島國　国後東海岸　ポンキナシリ　発見」の筆朱書きあり，「國後島ポンキナシリ　出土　松井」の紙ラベルあり , 接合する破片が割れた状態のまま保管されている，長さ・巾・厚さの計測値は最大の破片ノ計測値，重量は全破片の重量，内外面付着炭化物，松井，1928.05.，観察時には接合・復元された破片の一部がとれていたため図面は図上で復元

*232 「国後島フルカマップ　アイヌ地　石組墳墓出土　名取」「311」のラベル貼付，名取武光，接合する底部・胴部破片もあり，外面付着炭化物，観察時には接合・復元された破片の一部がとれていたため図面は図上で復元，外面付着炭化物

帰属考古学的文化・時期 Archaeological culture or period	素材 Material	長さ Length （mm）	幅 Breadth （mm）	厚さ Thickness （mm）	重量 Weight （g）	特記事項・備考 Remarks	標本番号 Specimen No
不明 Unknown	チャート Chert	68.6	（37.2）	30.2	（51.8）	「ニキシロ」の紙ラベル貼付	37835
不明 Unknown	安山岩 Andesite	（89.0）	36.0	8.9	（38.4）	「F-M H-11」の筆朱書きあり	37836
不明 Unknown	チャート Chert	36.6	13.1	9.7	5.2		37837
不明 Unknown	緑泥石片岩 Chlorite schist	（69.4）	51.3	24.1	（67.7）	「F-M H-11」の筆朱書きあり	37838
不明 Unknown	チャート Chert	72.6	53.1	18.7	61.9	「ニキシロ」の紙ラベル貼付	37839
不明 Unknown	安山岩 Andesite	156.6	57.7	39.6	561.5	紙ラベル貼付（劣化，文字判読不能），敲打成形後に部分的に研磨	37840
オホーツク文化？ Okhotsk culture?	砂粒の多い胎土 Sand-rich clay	37.5	85.9	5.1	143.0	「泊村出土」のラベル貼付	38461
擦文文化？またはオホーツク文化？ Satsumon culture? or Okhotsk culture?	砂粒の多い胎土 Sand-rich clay	65.7	106.9	4.5	311.0	「泊村出土　ウエキ」のラベル貼付	38462
トビニタイ Tobinitai	砂粒の多い胎土 Sand-rich clay	（185.0）	（217.5）	7.7	（2116.2）	*231	38472
続縄文文化後期 Late Epi-Jomon	砂粒の多い胎土 Sand-rich clay	（216.2）	（187.8）	9.3	（1000.0）	名取武光，2 個の内	38473
オホーツク文化中期 Middle Okhotsk	砂粒の多い胎土 Sand-rich clay	（223.0）	253.9	251.9	（1893.2）	*232	38474
続縄文文化前期 Early Epi-Jomon	砂粒の多い胎土 Sand-rich clay	223.6	（194.0）	8.0	（1300.0）	*233	38475
続縄文 Epi-Jomon	砂粒の多い胎土 Sand-rich clay	84.0	（83.0）	6.1	（116.0）	名取武光	38476
不明 Unknown	鏃部：黒曜石，柄部：鯨骨？ Head: obsidian, shaft: whale bone?	105.7	11.3	7.2	5.6	石鏃付属，2013 年新美倫子氏確認	39170
—	—	—	—	—	—	*234	39176
不明 Unknown	鯨骨？ Whale bone?	（118.9）	12.7	8.5	（6.3）	2013 年新美倫子氏確認	39196
不明 Unknown	鯨骨 Whale bone	191.7	28.5	8.2	32.1	*235	39211
不明 Unknown	鯨骨 Whale bone	186.2	27.7	8.6	36.6	*236	39225
不明 Unknown	鯨骨 Whale bone	161.3	11.0	7.4	11.1	*236	39232
不明 Unknown	黒色片岩 Black schist	119.3	38.1	24.5	171.6	片刃，「古釜布」の筆朱書きあり，「74」のラベル貼付	39241
オホーツク文化？ Okhotsk culture?	溶結凝灰岩 Ignimbrite	200.1	115.9	104.2	1700.0	「安田」の筆朱書きあり，「86」のラベル貼付	39259

*233　底部は外面にやや丸みをおびつつ突出する，内外面付着炭化物，名取（1939b）第 13 図 B

*234　「占守字ベットボ」の注記あり，北海道東北部及び千島出土の骨器類　毒入　海獣，台帳には掲載されているが収蔵庫内で実物を確認できず

*235　「昭和十五年四月二七日　新知島武魯頓湾 貝塚出土 小刀」のラベルあり，2013 年新美倫子氏確認

*236　「昭和十五年四月二七日　新知島武魯頓湾　貝塚出土」のラベルあり，2013 年新美倫子氏確認

標本番号 Specimen No	図版番号 Figure No.	地域 Region	遺跡・地点 Site/location	種類 Specimen class	器種・分類群 Kind of artifact or taxa	残存部位 Material condition
39272	Fig.22:1	南千島 Southern Kuril Islands	国後島古釜布アイヌ地竪穴 Pit dwellings, Ainu-chi, Furukamappu, Kunashiri Is.	土器 Pottery	深鉢形土器 Jar	ほぼ完形 Near-perfect condition
39273	Fig.22:2	南千島 Southern Kuril Islands	国後島古釜布市街 Central Furukamappu, Kunashiri Is.	土器 Pottery	壺形土器 Pot	完形 Perfect condition
39274	Fig.22:3	南千島 Southern Kuril Islands	国後島古釜布市街包含層 Cultural layer, central Furukamappu, Kunashiri Is.	土器 Pottery	深鉢形土器 Jar	完形 Perfect condition
39275	Fig.16:2	南千島 Southern Kuril Islands	国後島二木城砂丘竪穴 Pit dwellings on the sanddune, Nikishiro, Kunashiri Is.	土器 Pottery	深鉢形土器 Jar	ほぼ完形 Near-perfect condition
39276	Fig.22:4	南千島 Southern Kuril Islands	国後島古釜布包含層 Cultural layer, Furukamappu, Kunashiri Is.	土器 Pottery	壺形土器 Pot	ほぼ完形 Near-perfect condition
39277	Fig.27:1	南千島 Southern Kuril Islands	国後島東沸 Tofutsu, Kunashiri Is.	土器 Pottery	深鉢形土器 Jar	完形 Perfect condition
39278	Fig.22:5	南千島 Southern Kuril Islands	国後島古釜布アイヌ地墳墓 Cemetery, Ainu-chi, Furukamappu, Kunashiri Is.	土器 Pottery	片口土器 Lipped jar	完形 Perfect condition
39279	Fig.25:6	南千島 Southern Kuril Islands	国後島ポンキナシリ竪穴 Pit dwellings, Ponkinashiri, Kunashiri Is.	土器 Pottery	深鉢形土器 Jar	完形 Perfect condition
39280	Fig.16:3	南千島 Southern Kuril Islands	国後島二木城沼口遺跡 The Numaguchi site, Nikishiro, Kunashiri Is.	土器 Pottery	深鉢形土器 Jar	完形 Perfect condition
39281	Fig.22:7	南千島 Southern Kuril Islands	国後島古釜布石組遺構 Archaeological features constructed by stones, Furukamappu, Kunashiri Is.	土器 Pottery	深鉢形土器 Jar	完形 Perfect condition
39283	Fig.25:2	南千島 Southern Kuril Islands	国後島ポンキナシリ Ponkinashiri, Kunashoiri Is.	土器 Pottery	注口土器 Lipped jug	完形 Perfect condition
39284	Fig.45:3	南千島 Southern Kuril Islands	択捉島留別海岸竪穴 Pit dwellings on Rubetsu seashore, Etorofu Is.	土器 Pottery	鉢形土器 Bowl	完形 Perfect condition
39285	Fig.34:1	南千島 Southern Kuril Islands	択捉島年萌 Toshimoi, Etorofu Is.	土器 Pottery	深鉢形土器 Jar	完形 Perfect condition
39287	Fig.16:4	南千島 Southern Kuril Islands	国後島二木城沼口遺跡 The Numaguchi site, Nikishiro, Kunashiri Is.	土器 Pottery	深鉢形土器 Jar	完形 Perfect condition
39288	Fig.16:5	南千島 Southern Kuril Islands	国後島二木城沼口遺跡 The Numaguchi site, Nikishiro, Kunashiri Is.	土器 Pottery	深鉢形土器 Jar	完形 Perfect condition
39290	Fig.22:6	南千島 Southern Kuril Islands	国後島古釜布アイヌ地墳墓 Cemetery, Ainu-chi, Furukamappu, Kunashiri Is.	土器 Pottery	深鉢形土器 Jar	完形 Perfect condition
39291	Fig.25:4	南千島 Southern Kuril Islands	国後島ポンキナシリ Ponkinashiri, Kunashoiri Is.	土器 Pottery	深鉢形土器 Jar	底部 Bottom
39292	—	南千島 Southern Kuril Islands	択捉島留別竪穴 Pit dwellings, Rubetsu, Etorofu Is.	土器 Pottery	深鉢形土器 Jar	完形 Perfect condition
39293	Fig.25:3	南千島 Southern Kuril Islands	国後島ポンキナシリ Ponkinashiri, Kunashoiri Is.	土器 Pottery	鉢形土器 Bowl	完形 Perfect condition
39297	Fig.17:1	南千島 Southern Kuril Islands	国後島二木城沼口遺跡 The Numaguchi site, Nikishiro, Kunashiri Is.	土器 Pottery	深鉢形土器 Jar	完形 Perfect condition
39298	Fig.16:6	南千島 Southern Kuril Islands	国後島二木城沼口遺跡 The Numaguchi site, Nikishiro, Kunashiri Is.	土器 Pottery	深鉢形土器 Jar	ほぼ完形 Near-perfect condition

*237 「国後島フルカマップ　アイヌ地　竪穴出土　（名取）」のラベル貼付，名取武光，名取 (1939b）第 7 図

*238　名取武光，口縁部外面付着炭化物，口縁部には RL 条端圧痕（原体が細いため平面形は不定形）が縦位に付され，その間を RL の側面圧痕でジグザグに埋める，上面観は楕円形，外面付着炭化物

*239 「国後島フルカマップ　石組遺構中より出土　（名取）」のラベル貼付，名取武光，内外面付着炭化物

*240　1928.07.07，近江正一，P-23，クマ頭部意匠付，外面付着炭化物，近江（1928），杉山（1932），Gubler（1932），犀川会編（1933b），名取（1934，1936），山内（1964）松下（1968），右代（1982，2003），大場（1982），野村（1992）

帰属考古学的文化・時期 Archaeological culture or period	素材 Material	長さ Length （mm）	幅 Breadth （mm）	厚さ Thickness （mm）	重量 Weight （g）	特記事項・備考 Remarks	標本番号 Specimen No
続縄文文化前期 Early Epi-Jomon	砂粒の多い胎土 Sand-rich clay	（239.5）	（214.5）	（7.6）	（1900.0）	*237	39272
続縄文文化前期 Early Epi-Jomon	砂粒の多い胎土 Sand-rich clay	62.1	71.6	4.8	116.5	名取武光，外面付着炭化物	39273
オホーツク Okhotsk	砂粒の多い胎土 Sand-rich clay	62.0	51.2	3.3	74.1	名取武光	39274
続縄文文化前期 Early Epi-Jomon	砂粒の多い胎土 Sand-rich clay	（89.8）	61.7	6.2	（111.4）	名取武光，底部外面付着炭化物，名取（1939b）第 14 図 B	39275
縄文晩期または続縄文前期 Final Jomon or Early Epi-Jomon	砂粒の多い胎土 Sand-rich clay	80.8	（82.1）	3.5	（146.9）	*238	39276
続縄文文化前期 Early Epi-Jomon	砂粒の多い胎土 Sand-rich clay	119.3	88.1	4.8	231.2		39277
続縄文文化後期 Late Epi-Jomon	砂粒の多い胎土 Sand-rich clay	89.1	102.0	5.3	217.1	名取武光，2 個の内，名取（1940）第六図	39278
オホーツク文化後期 Late Okhotsk	砂粒の多い胎土 Sand-rich clay	146.5	145.0	7.5	479.8	1928.07.08，近江正一，内外面付着炭化物 , Gubler（1932）	39279
オホーツク文化中期 Middle Okhotsk	砂粒の多い胎土 Sand-rich clay	120.8	85.9	7.5	328.4	名取武光，内外面付着炭化物	39280
オホーツク文化中期 Middle Okhotsk	砂粒の多い胎土 Sand-rich clay	122.2	121.5	120.5	447.3	*239	39281
オホーツク文化後期 Late Okhotsk	砂粒の多い胎土 Sand-rich clay	216.3	129.2	125.4	888.4	*240	39283
続縄文文化後期 Late Epi-Jomon	砂粒の多い胎土 Sand-rich clay	64.0	87.0	4.8	93.4	名取武光，上面観は楕円形	39284
オホーツク Okhotsk	砂粒の多い胎土 Sand-rich clay	78.0	60.1	4.7	139.5	*241	39285
オホーツク文化中期 Middle Okhotsk	砂粒の多い胎土 Sand-rich clay	123.9	102.6	6.0	367.2	名取武光，内外面付着炭化物	39287
オホーツク文化中期 Middle Okhotsk	砂粒の多い胎土 Sand-rich clay	236.0	113.0	7.8	524.5	名取武光，外面の大部分が剥落，内面付着炭化物	39288
オホーツク文化中期 Middle Okhotsk	砂粒の多い胎土 Sand-rich clay	105.3	96.0	6.0	266.8	名取武光，外面付着炭化物	39290
オホーツク文化後期 Late Okhotsk	砂粒の多い胎土 Sand-rich clay	（141.2）	136.6	6.6	（300.9）	*242	39291
オホーツク文化中期 Middle Okhotsk	砂粒の多い胎土 Sand-rich clay	—	—	—	—	名取武光，現物確認できず	39292
オホーツク文化後期 Late Okhotsk	砂粒の多い胎土 Sand-rich clay	54.9	100.2	6.3	165.4	近江正一，外面に黒色物質付着	39293
オホーツク文化中期 Middle Okhotsk	砂粒の多い胎土 Sand-rich clay	315.0	332.0	9.0	3400.0	名取武光，内外面付着炭化物	39297
オホーツク文化中期 Middle Okhotsk	砂粒の多い胎土 Sand-rich clay	317.5	261.8	7.0	2700.0	名取武光，外面付着炭化物	39298

*241　1931.08.04，武笠耕三，型押文（刻紋とも、クマ足型？），採集地は名取（1936）によれば択捉島東海岸年萌、発掘場所は年萌部落の入口の小川，丘が少し切られている所の部落寄りの崖（約 15 メートル）の中腹北側にある貝塚，武笠報告によれば「多数のオホーツク式刻紋並びに浮紋土器の破片，打製石器片，骨器も出土」（武笠 1934），重量には復元部分の重さも石膏を含む，杉山（1932），松下（1968），右代（2003）

*242 「国後島ポンキナシリ出土　昭和三年　松井」「325」のラベル貼付，松井，1928.05.，内外面付着炭化物

標本番号 Specimen No	図版番号 Figure No.	地域 Region	遺跡・地点 Site/location	種類 Specimen class	器種・分類群 Kind of artifact or taxa	残存部位 Material condition
39299	Fig.17:2	南千島 Southern Kuril Islands	国後島二木城沼口遺跡 The Numaguchi site, Nikishiro, Kunashiri Is.	土器 Pottery	深鉢形土器 Jar	完形 Perfect condition
39300	Fig.67:1	南千島 Southern Kuril Islands	南千島 Southern Kuril Islands	土器 Pottery	深鉢形土器 Jar	完形 Perfect condition
39301	Fig.45:4	南千島 Southern Kuril Islands	択捉島留別竪穴 Pit dwellings, Rubetsu, Etorofu Is.	土器 Pottery	深鉢形土器 Jar	完形 Perfect condition
42645	Fig.69:8	南千島 Southern Kuril Islands	南千島 Southern Kuril Islands	石器 Stone tool	片刃石斧 Adze	完形 Perfect condition
42646	Fig.69:9	南千島 Southern Kuril Islands	南千島 Southern Kuril Islands	石器 Stone tool	石斧 Axe/adze	完形 Perfect condition
42647	Fig.69:7	南千島 Southern Kuril Islands	南千島 Southern Kuril Islands	石器 Stone tool	尖頭器 Point	完形 Perfect condition
42648	Fig.70:1	南千島 Southern Kuril Islands	南千島 Southern Kuril Islands	石器 Stone tool	石斧 Axe/adze	完形 Perfect condition
42649	Fig.69:6	南千島 Southern Kuril Islands	南千島 Southern Kuril Islands	石器 Stone tool	尖頭器 Point	先端部・胴部 Tip and body
42650	Fig.80:2	南千島 Southern Kuril Islands	南千島 Southern Kuril Islands	石器 Stone tool	石斧 Axe/adze	完形 Perfect condition
42651	Fig.80:3	南千島 Southern Kuril Islands	南千島 Southern Kuril Islands	石器 Stone tool	片刃石斧 Adze	完形 Perfect condition
42652	Fig.80:4	南千島 Southern Kuril Islands	南千島 Southern Kuril Islands	石器 Stone tool	有角石斧 Knobbed axe/adze	基部 Base
42653	Fig.80:5	南千島 Southern Kuril Islands	南千島 Southern Kuril Islands	石製品 Stone artifact	有孔石製品 Perforated stone artifact	完形 Perfect condition
42654	Fig.81:1	北千島 Northern Kuril Islands	幌筵島ライシシ墓 Raishishi cemetery, Paramushir Is.	石器 Stone tool	両刃石斧 Axe	完形 Perfect condition
42655	Fig.47:5	南千島 Southern Kuril Islands	択捉島蕊取 Shibetoro, Etorofu Is.	石器 Stone tool	打製石斧 Chipped stone axe/adze	完形 Perfect condition
42717	Fig.18:7	南千島 Southern Kuril Islands	国後島古釜布 Furukamappu, Kunashiri Is.	石器 Stone tool	磨製石斧 Ground stone axe/adze	完形 Perfect condition
42844	—	南千島 Southern Kuril Islands	択捉島 Etorofu Is.	骨角器 Bone/antler tool	不明骨角製品 Unknown bone/antler artifact	完形 Perfect condition
45197	—	南千島 Southern Kuril Islands	択捉島 Etorofu Is.	石器 Stone tool	尖頭器 Point	完形 Perfect condition
45198	—	南千島 Southern Kuril Islands	択捉島 Etorofu Is.	石器 Stone tool	尖頭器 Point	完形 Perfect condition
45199	—	南千島 Southern Kuril Islands	択捉島 Etorofu Is.	石器 Stone tool	石鏃 Arrowhead	完形 Perfect condition
45200	—	南千島 Southern Kuril Islands	択捉島 Etorofu Is.	石器 Stone tool	尖頭器 Point	完形 Perfect condition
45202	—	南千島 Southern Kuril Islands	択捉島 Etorofu Is.	石器 Stone tool	尖頭器 Point	完形 Perfect condition
45203	—	南千島 Southern Kuril Islands	択捉島 Etorofu Is.	石器 Stone tool	有孔石製品 Perforated stone artifact	完形 Perfect condition
45310	Fig.71:2	南千島 Southern Kuril Islands	南千島 Southern Kuril Islands	骨角器 Bone/antler tool	骨斧 Bone axe/adze	完形 Perfect condition

*243「国後島ニキシロ　沼口遺跡出土　（名取）」「313」のラベル貼付，名取武光，外面付着炭化物

*244　内外面付着炭化物，犀川会編（1933a）第 17 図版 5，内外面付着炭化物

*245　「39301　エトロフ　留別　名取」のラベル付随，名取武光 . 観察時には接合・復元された破片の一部がとれていたため図面は図上で復元

*246　両面の広い範囲に被熱痕跡，両面調整，筆朱書き注記「南千島　植木氏」

帰属考古学的文化・時期 Archaeological culture or period	素材 Material	長さ Length （mm）	幅 Breadth （mm）	厚さ Thickness （mm）	重量 Weight （g）	特記事項・備考 Remarks	標本番号 Specimen No
オホーツク文化中期 Middle Okhotsk	砂粒の多い胎土 Sand-rich clay	358.2	271.0	258.2	3100.0	*243	39299
オホーツク文化後期 Late Okhotsk	砂粒の多い胎土 Sand-rich clay	313.6	259.5	258.2	2500.0	*244	39300
オホーツク文化後期 Late Okhotsk	砂粒の多い胎土 Sand-rich clay	346.9	359.0	346.0	5100.0	*245	39301
不明 Unknown	砂岩 Sandstone	71.5	34.7	14.5	57.4	側面に調整，筆朱書き注記「南千島」	42645
不明 Unknown	黒色片岩 Black schist	71.9	37.4	11.7	45.7	片刃気味，筆朱書き注記「南千島」	42646
不明 Unknown	頁岩 Shale	114.5	36.3	13.2	55.0	筆朱書き注記「南千島」	42647
不明 Unknown	緑泥石片岩 Chlorite schist	99.1	59.8	15.0	148.2	片刃気味，筆朱書き注記「南千島　植木」	42648
不明 Unknown	黒曜石 Obsidian	（144.3）	53.8	13.4	（102.3）	*246	42649
不明 Unknown	玄武岩 Basalt	144.9	57.1	26.6	356.4	*247	42650
不明 Unknown	閃緑岩 Diorite	116.6	58.7	32.6	375.7	*248	42651
オホーツク文化？ Okhotsk culture?	安山岩？ Andesite?	（146.8）	54.0	42.4	（578.3）	刃部欠損，筆朱書き注記「南千島　植木」	42652
不明 Unknown	砂岩 Sandstone	70.0	66.4	7.6	36.8	筆朱書き注記「南千島　木氏」	42653
不明 Unknown	砂岩 Sandstone	106.2	36.0	19.2	123.5	*249	42654
不明 Unknown	砂岩 Sandstone	13.8	6.4	29.1	259.2	筆朱書き注記「千嶋蕊取橋本氏採集」	42655
不明 Unknown	安山岩 Andesite	93.0	62.6	20.6	198.1	「古釜布」の筆朱書きあり，より大きな磨製石斧の再加工品	42717
不明 Unknown	海獣骨？ Sea mammal bone?	184.4	20.9	13.5	41.5	台帳には出土地が記されていないが，武笠（1934）に写真あり	42844
不明 Unknown	安山岩 Andesite	57.1	23.1	計測不能	計測不能	*250	45197
不明 Unknown	安山岩 Andesite	48.2	19.7	計測不能	計測不能	*250	45198
不明 Unknown	頁岩 Shale	50.0	11.9	計測不能	計測不能	*250	45199
不明 Unknown	安山岩 Andesite	36.2	26.9	計測不能	計測不能	*250	45200
不明 Unknown	鉄石英 Iron quartz	46.5	20.1	計測不能	計測不能	*250	45202
不明 Unknown	頁岩 Shale	25.0	13.0	計測不能	計測不能	*250	45203
不明 Unknown	鯨骨 Whale bone	192.4	42.4	23.2	156.1	「南千島　植木氏」の筆朱書きあり，2013 年新美倫子氏確認	45310

*247　刃縁一部欠損，片刃気味，筆朱書き注記「南千島　植木」
*248　刃部両面および主面両面一部研磨，筆朱書き注記「南千島　植木」
*249　紙ラベル注記「38」，筆朱書き注記「千島ポロムシロ　ライシシ墓　ヤーコフ寄贈」
*250　谷内田，他の資料とともに台紙に貼り付けられている，厚さ，重量は計測不能

標本番号 Specimen No	図版番号 Figure No.	地域 Region	遺跡・地点 Site/location	種類 Specimen class	器種・分類群 Kind of artifact or taxa	残存部位 Material condition
45311	Fig.71:3	南千島 Southern Kuril Islands	南千島 Southern Kuril Islands	骨角器 Bone/antler tool	棒状骨角器 Stick-like bone artifact	部分 Part
45312	Fig.71:4	南千島 Southern Kuril Islands	南千島 Southern Kuril Islands	骨角器 Bone/antler tool	骨斧 Bone axe/adze	完形 Perfect condition
45487	Fig.81:8	北千島 Northern Kuril Islands	幌莚島ライシシ墓 Raishishi cemetery, Paramushir Is.	鉄器 Iron tool	銛頭 Harpoon head	完形 Perfect condition
45488	Fig.81:9	北千島 Northern Kuril Islands	幌莚島ライシシ墓 Raishishi cemetery, Paramushir Is.	鉄器 Iron tool	銛頭 Harpoon head	完形 Perfect condition
45489	—	北千島 Northern Kuril Islands	占守島 Shumshu Is.	鉄器 Iron tool	鉄片 Iron fragment	部分 Part
48202	—	北千島 Northern Kuril Islands	幌筵島武蔵湾 Musashi Bay, Paramushir Is.	動物遺存体 Animal remain	イヌ科頭骨 Dog skull	完形 Perfect condition

*251　45488 と同じ紙箱に収納されている . この箱には「パラムシロ」「占守」と万年筆で書かれたラベルが入っており，45487 と 45488 のどちらかが占守島出土の可能性がある . このほか「幌筵嶋字ライマノ古墳」（「ライマノ」の下に波線＋？がつく）の鉛筆書きの付箋も箱に入っている

*252 「北千島　幌筵嶋　武蔵湾　7 月 28 日　初見一雄」および「高橋漁場付近ノ貝塚ヨリ発掘、斜面二頭ノ一部露出セリ、砂地ナリ、附近二鯨骨ラシキモノ散ラバル」のラベルあり，「48202　北千島，幌筵嶋，武蔵湾」の注記あり

帰属考古学的文化・時期 Archaeological culture or period	素材 Material	長さ Length （mm）	幅 Breadth （mm）	厚さ Thickness （mm）	重量 Weight （g）	特記事項・備考 Remarks	標本番号 Specimen No
不明 Unknown	鯨骨 Whale bone	（143.8）	（23.2）	12.8	（32.7）	2013 年新美倫子氏確認	45311
不明 Unknown	鹿角 Deer antler	78.0	28.3	35.1	35.1	「南千島　植木氏」の筆朱書きあり，2013 年新美倫子氏確認	45312
クリル・千島アイヌ Kuril/Kuril Ainu	刃部：鉄，基部：鹿角 Edge:iron, base:deer antler	95.1	31.0	13.7	18.0	*251	45487
クリル・千島アイヌ Kuril/Kuril Ainu	刃部：鉄，基部：鹿角 Edge:iron, base:deer antler	76.7	19.8	9.3	7.4	*251	45488
クリル・千島アイヌ Kuril/Kuril Ainu	鉄 Iron	（27.7）	（13.5）	4.0	（1.7）	栃内壬五郎	45489
不明 Unknown	イヌ頭骨 Dog skull	209.2	64.9	92.9	119.2	*252	48202

図 版

Figure

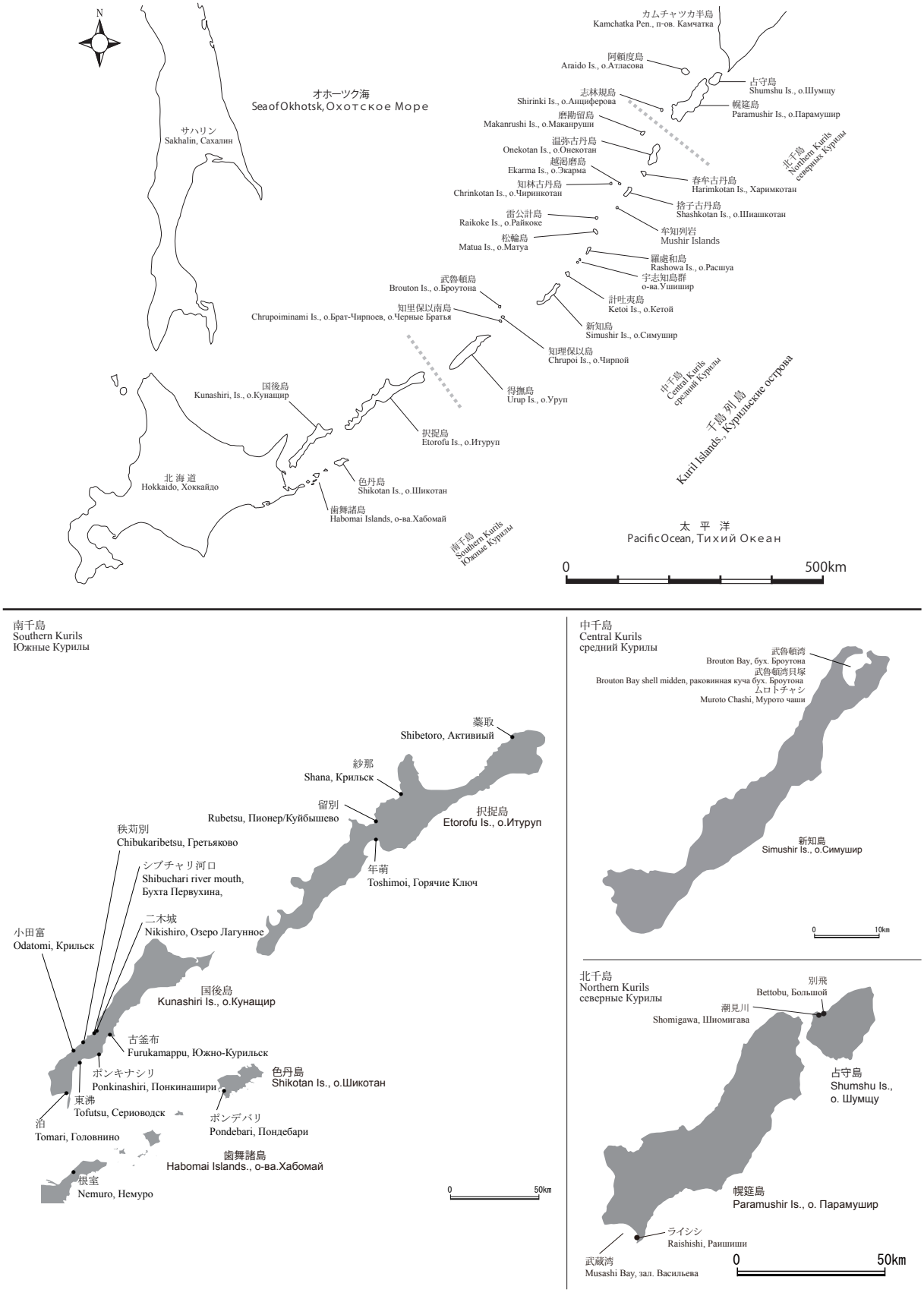
N
オホーツク海
Sea of Okhotsk, Охотское Море
サハリン
Sakhalin, Сахалин
カムチャツカ半島
Kamchatka Pen., п-ов. Камчатка
阿頼度島
Araido Is., о.Атласова
占守島
Shumshu Is., о.Шумшу
志林規島
Shirinki Is., о.Анциферова
幌筵島
Paramushir Is., о.Парамушир
磨勘留島
Makanrushi Is., о.Маканруши
温弥古丹島
Onekotan Is., о.Онекотан
越渇磨島
Ekarma Is., о.Экарма
春牟古丹島
Harimkotan Is., Харимкотан
知林古丹島
Chrinkotan Is., о.Чиринкотан
捨子古丹島
Shashkotan Is., о.Шиашкотан
雷公計島
Raikoke Is., о.Райкоке
牟知列岩
Mushir Islands
松輪島
Matua Is., о.Матуа
羅處和島
Rashowa Is., о.Расшуа
宇志知島群
о-ва.Ушишир
武魯頓島
Brouton Is., о.Броутона
計吐夷島
Ketoi Is., о.Кетой
知里保以南島
Chrupoiminami Is., о.Брат-Чирпоев, о.Черные Братья
新知島
Simushir Is., о.Симушир
知理保以島
Chrupoi Is., о.Чирпой
得撫島
Urup Is., о.Уруп
北千島
Northern Kurils
северные Курилы
中千島
Central Kurils
средний Курилы
千島列島
Kuril Islands., Курильские острова
国後島
Kunashiri, Is., о.Кунашир
択捉島
Etorofu Is., о.Итуруп
北海道
Hokkaido, Хоккайдо
色丹島
Shikotan Is., о.Шикотан
歯舞諸島
Habomai Islands, о-ва.Хабомай
南千島
Southern Kurils
Южные Курилы
太平洋
Pacific Ocean, Тихий Океан
0
500km
南千島
Southern Kurils
Южные Курилы
蘂取
Shibetoro, Активный
紗那
Shana, Крильск
留別
Rubetsu, Пионер/Куйбышево
択捉島
Etorofu Is., о.Итуруп
秩苅別
Chibukaribetsu, Третьяково
シブチャリ河口
Shibuchari river mouth,
Бухта Первухина,
年萌
Toshimoi, Горячие Ключ
二木城
Nikishiro, Озеро Лагунное
小田富
Odatomi, Крильск
国後島
Kunashiri Is., о.Кунашир
古釜布
Furukamappu, Южно-Курильск
ポンキナシリ
Ponkinashiri, Понкинашири
色丹島
Shikotan Is., о.Шикотан
東沸
Tofutsu, Сериоводск
泊
Tomari, Головнино
ポンデバリ
Pondebari, Пондебари
歯舞諸島
Habomai Islands., о-ва.Хабомай
根室
Nemuro, Немуро
0
50km
中千島
Central Kurils
средний Курилы
武魯頓湾
Brouton Bay, бух. Броутона
武魯頓湾貝塚
Brouton Bay shell midden, раковинная куча бух. Броутона
ムロトチャシ
Muroto Chashi, Муросто чаши
新知島
Simushir Is., о.Симушир
0
10km
北千島
Northern Kurils
северные Курилы
別飛
Bettobu, Большой
潮見川
Shomigawa, Шиомигава
占守島
Shumshu Is.,
о. Шумшу
幌筵島
Paramushir Is., о. Парамушир
ライシシ
Raishishi, Раишиши
武蔵湾
Musashi Bay, зал. Васильева
0
50km

Fig. 1

国後島二木城　Nikishiro, Kunashiri Is.



Fig. 2

国後島二木城　Nikishiro, Kunashiri Is.



Fig. 3

国後島二木城　Nikishiro, Kunashiri Is.



Fig. 4

国後島二木城　Nikishiro, Kunashiri Is.



Fig. 5

国後島二木城　Nikishiro, Kunashiri Is.

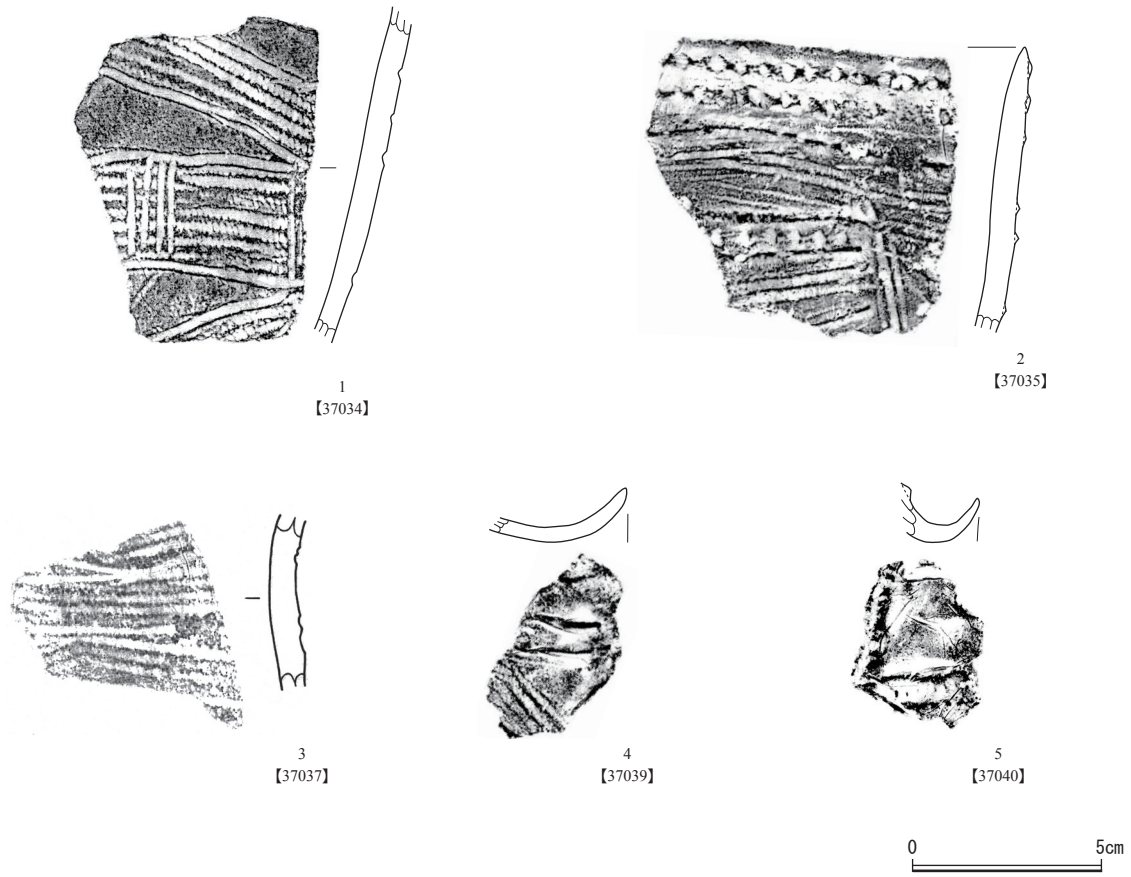

Fig. 6

国後島二木城　Nikishiro, Kunashiri Is.

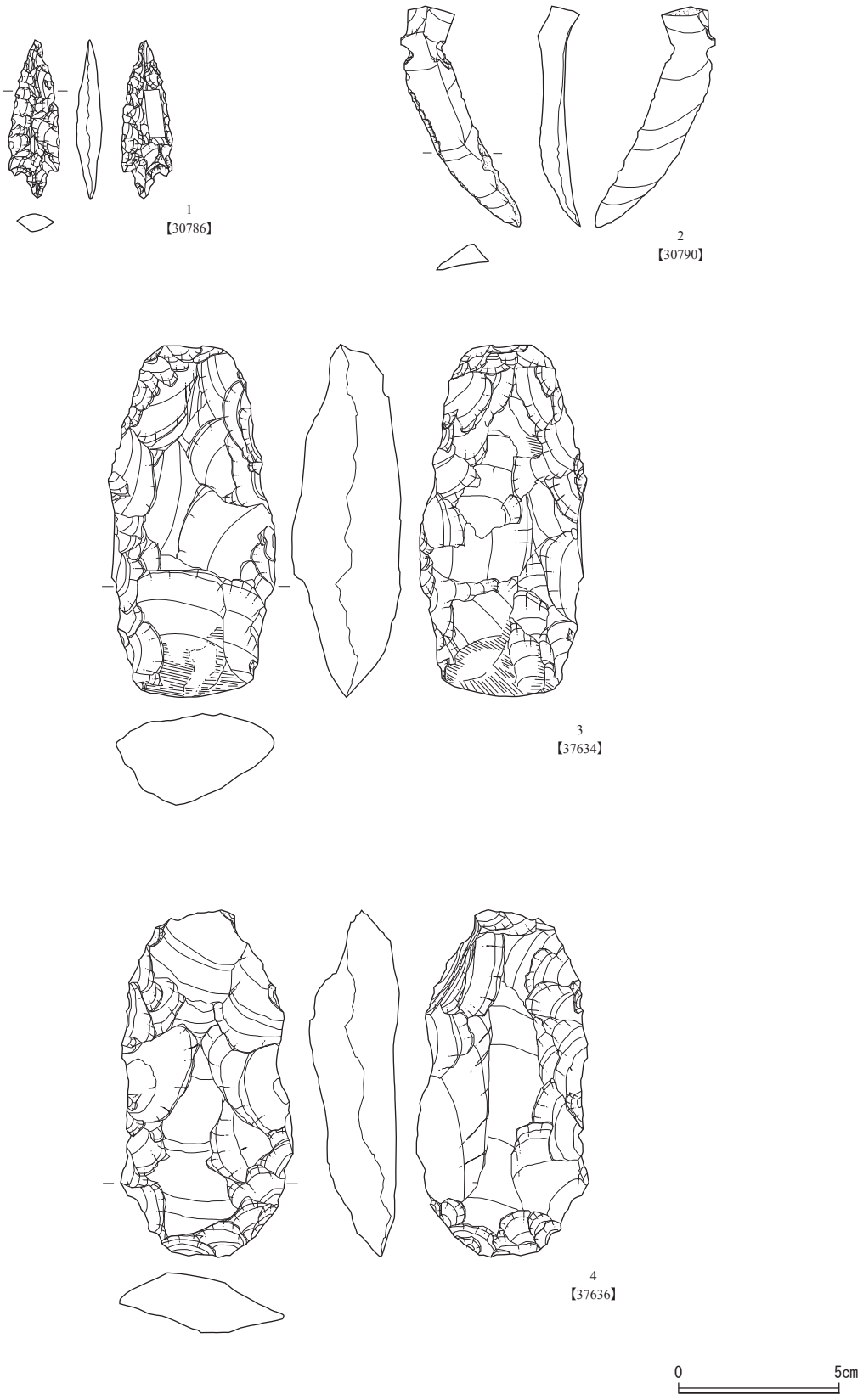

Fig. 7

国後島二木城　Nikishiro, Kunashiri Is.

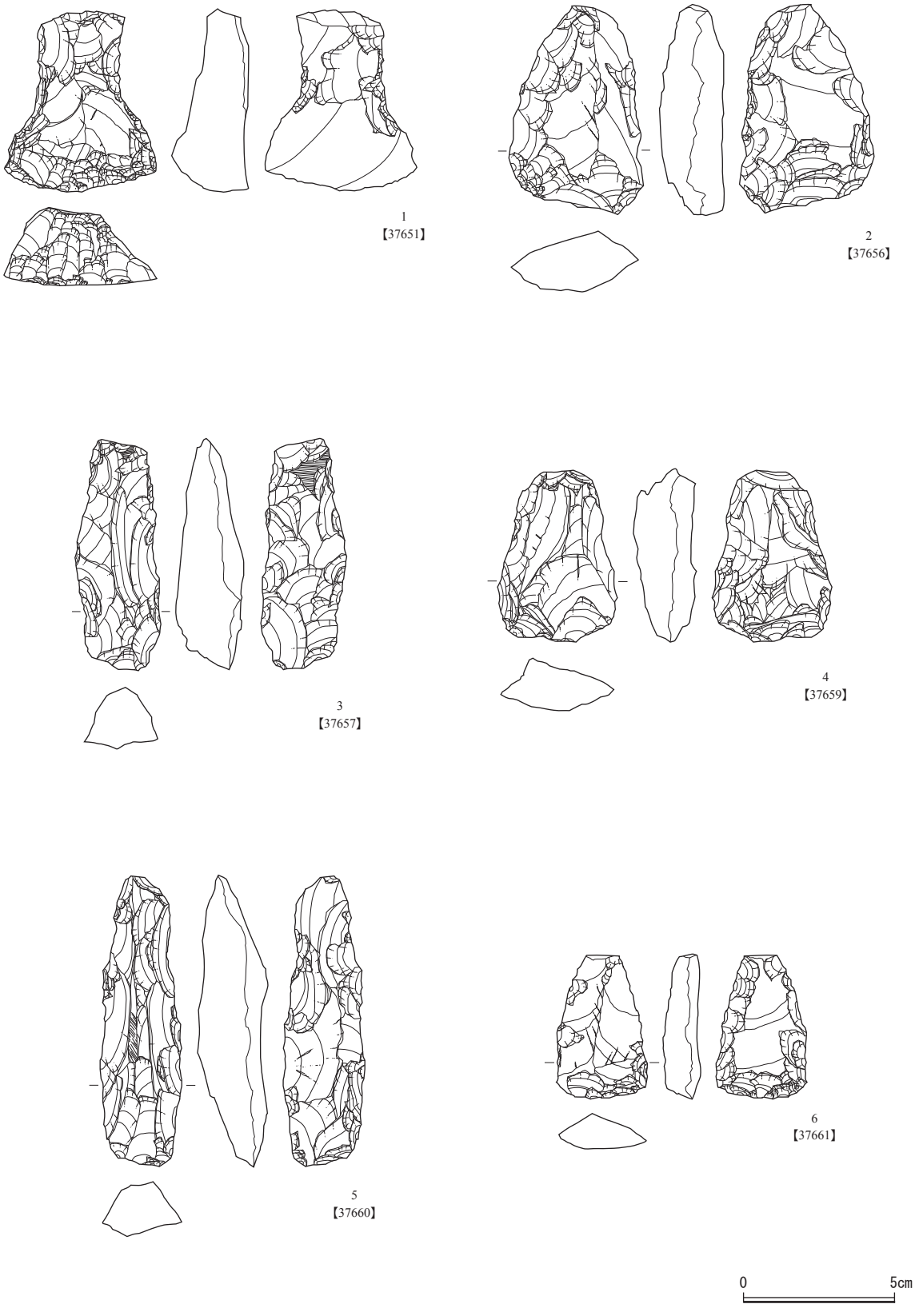

Fig. 8

国後島二木城　Nikishiro, Kunashiri Is.

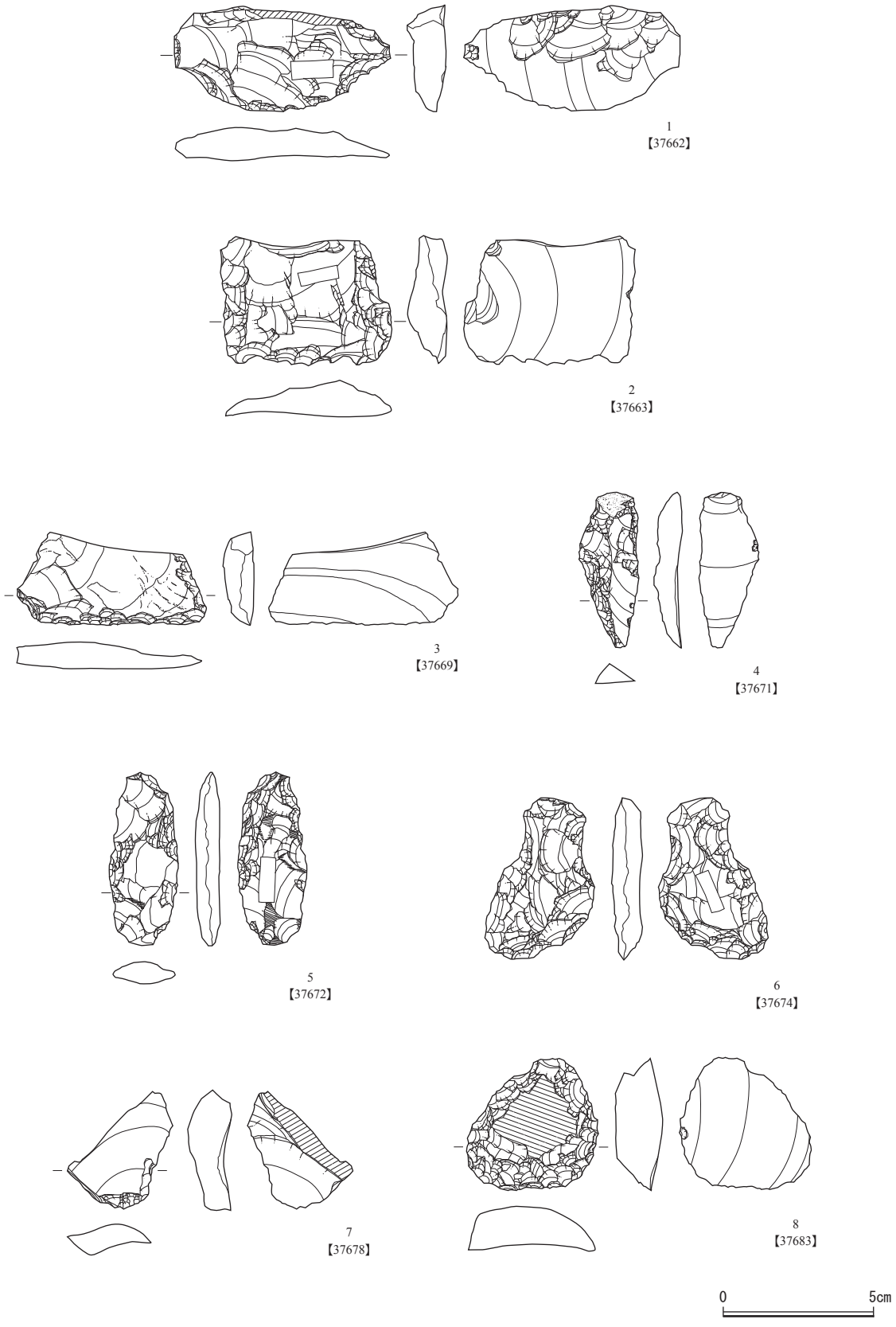

Fig. 9

国後島二木城　Nikishiro, Kunashiri Is.

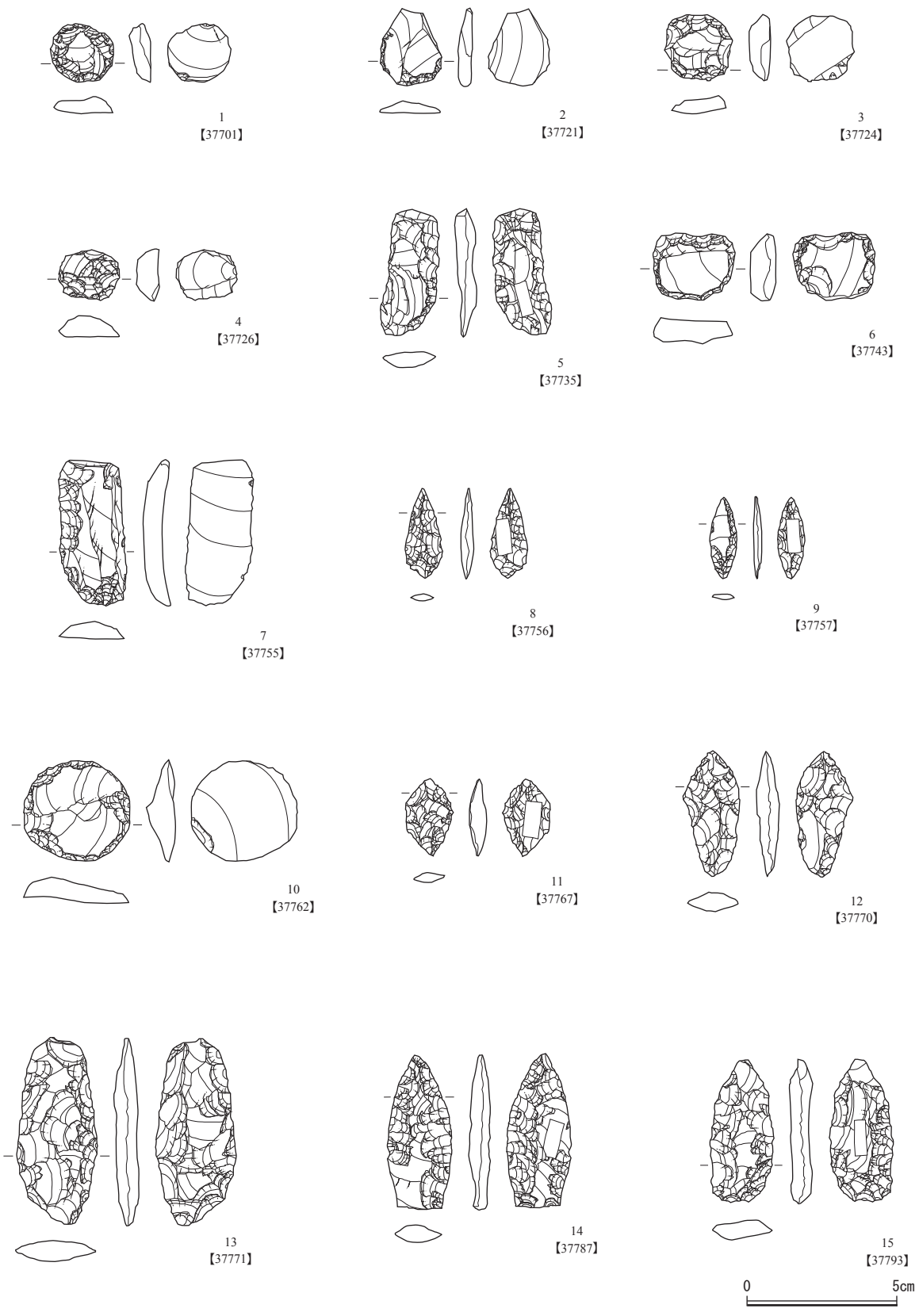

Fig. 10

国後島二木城　Nikishiro, Kunashiri Is.

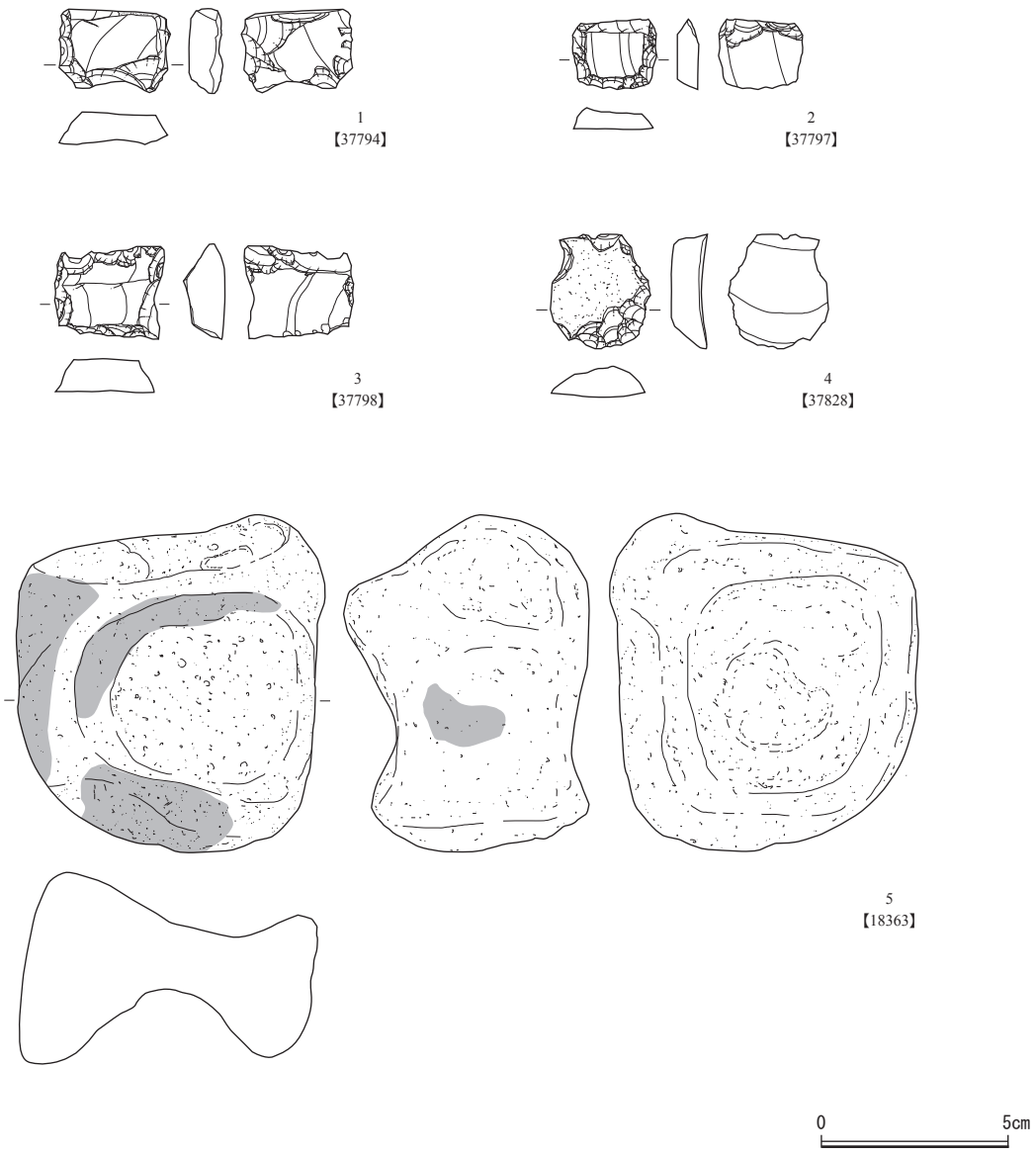

Fig. 11

国後島二木城　Nikishiro, Kunashiri Is.

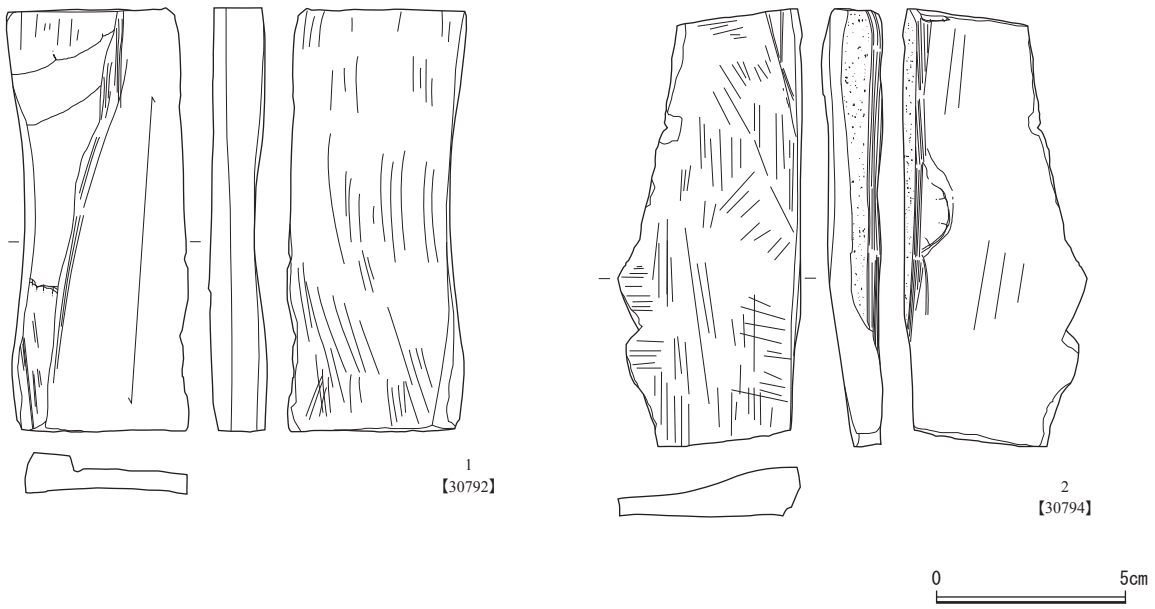

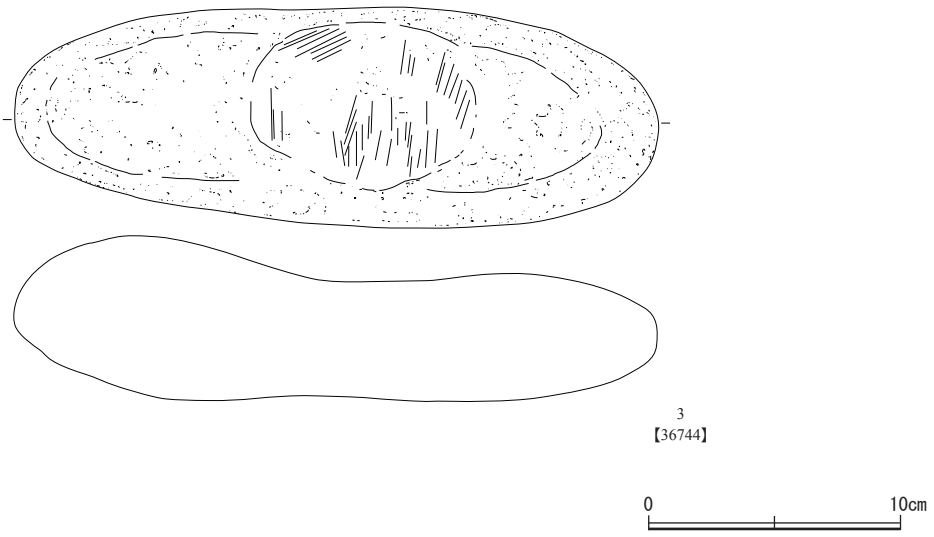

Fig. 12

国後島二木城　Nikishiro, Kunashiri Is.

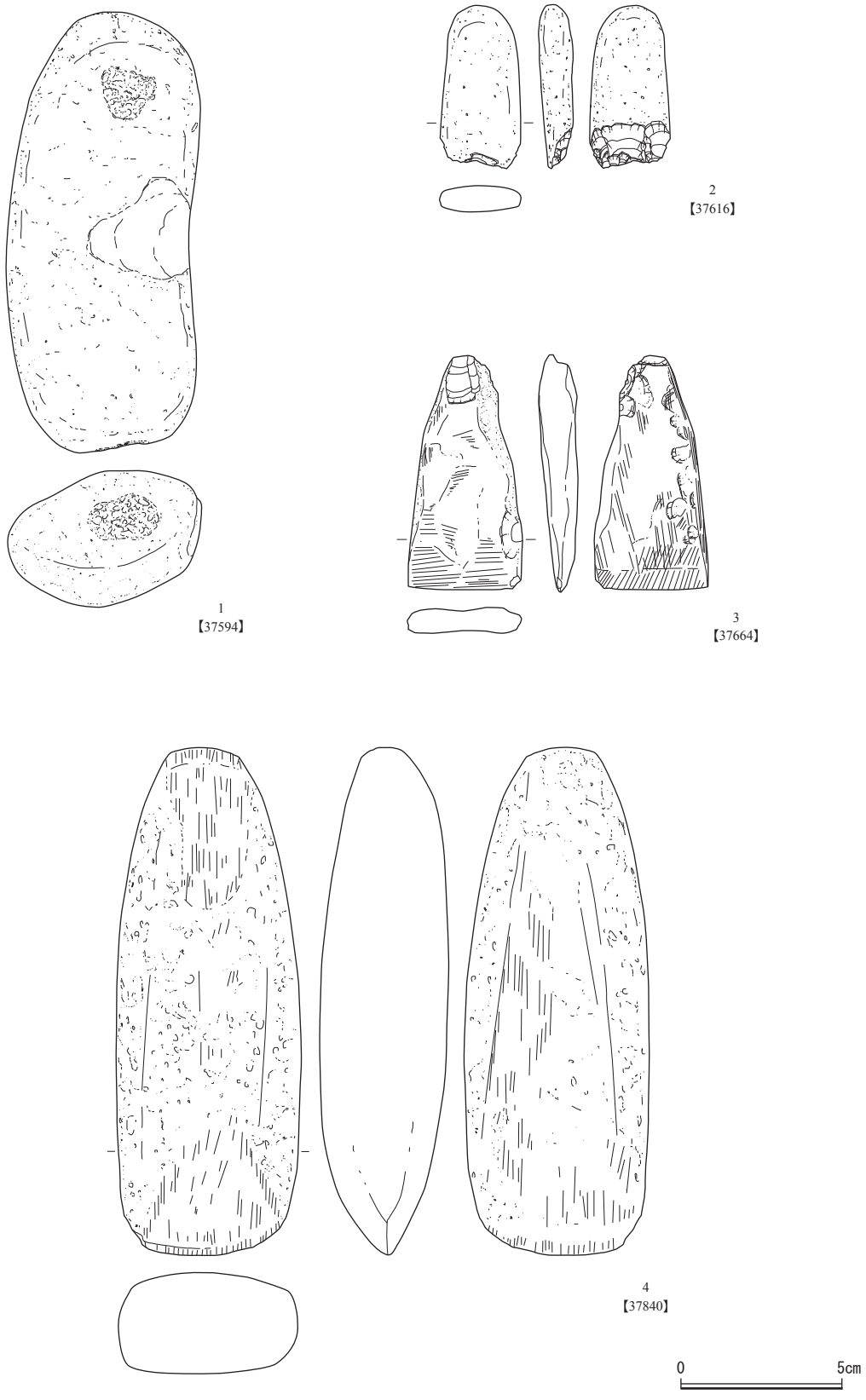

Fig. 13

国後島二木城　Nikishiro, Kunashiri Is.

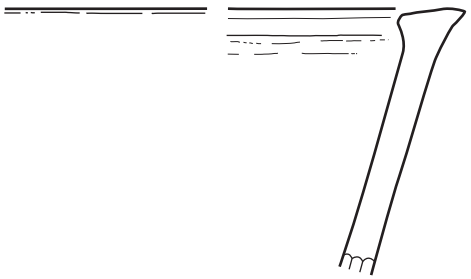

1
【30795】

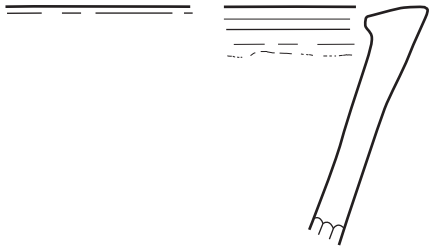

2
【30796】



Fig. 14

国後島二木城シブチャリ河口　二木城シブチャリ河口北縄文土器散布地　二木城チャシ
Mouth of the Shibuchari river, Nikishiro, Jomon pottery scatter, mouth of the Shibuchari river, Nikishiro, Nikishiro chashi, Kunashiri Is.

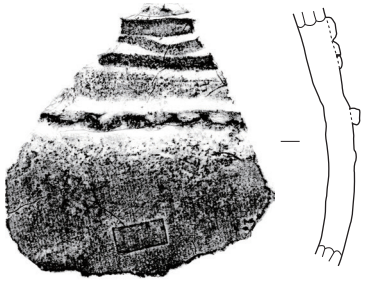

1
【30752】

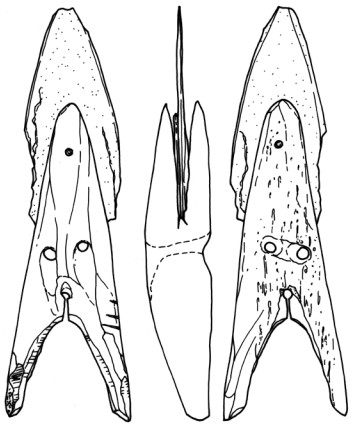

3
【18048】

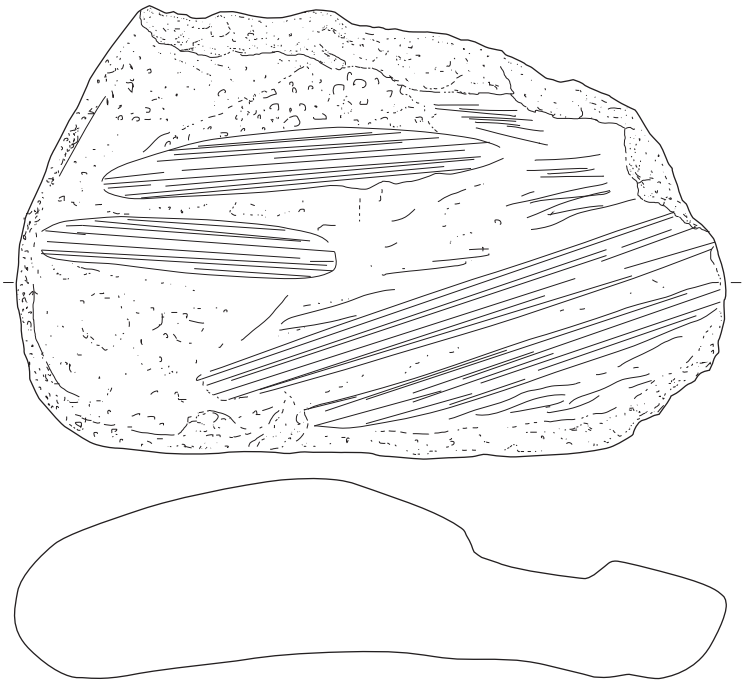

3
【36733】



Fig. 15

国後島二木城砂丘竪穴　二木城竪穴　二木城沼口
Pit dwellings on the sanddune, Nikishiro, pit dwellings, Nikishiro, and the Numaguchi site, Nikishiro, Kunashiri Is.

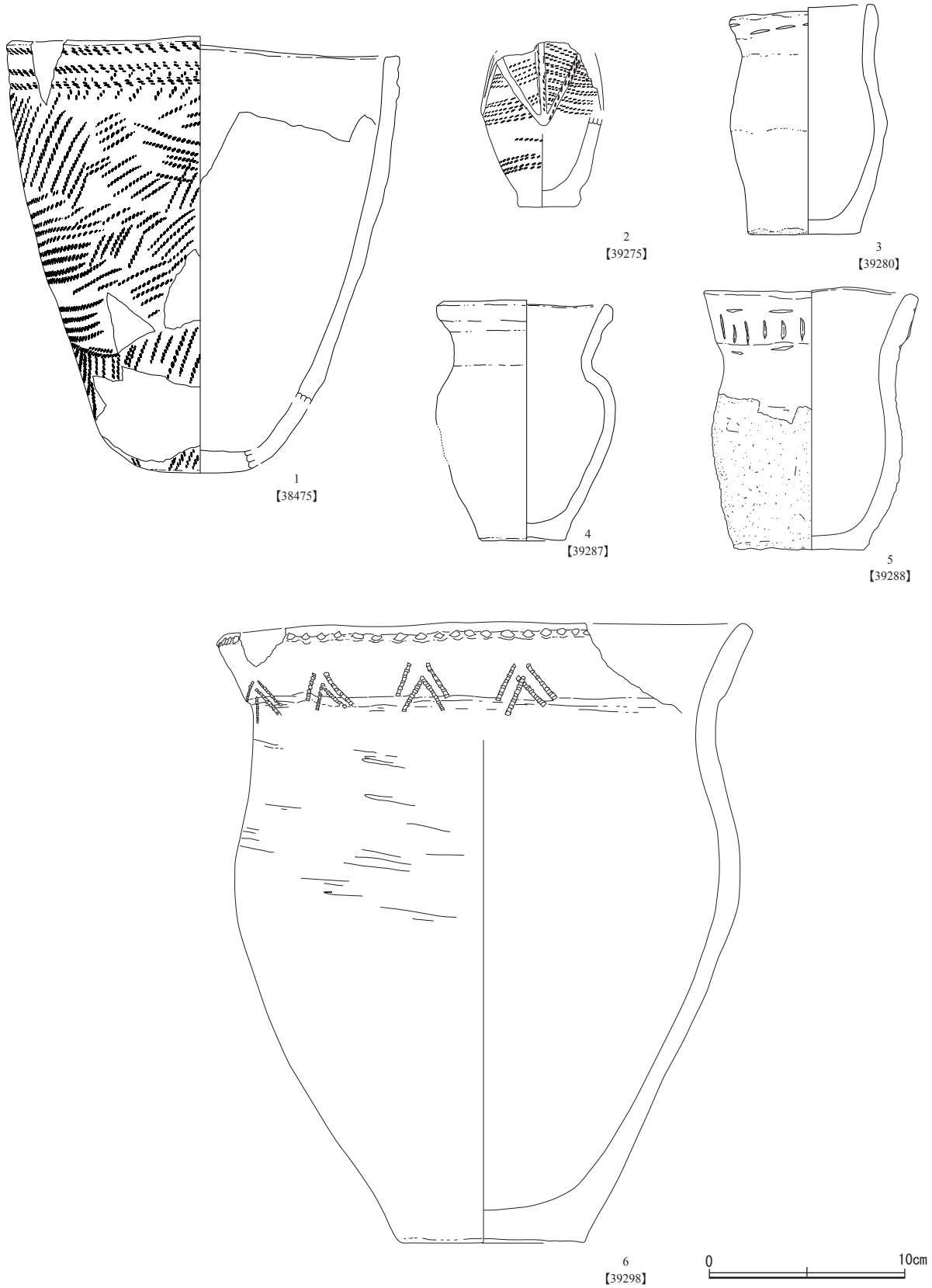

Fig. 16

国後島二木城砂丘竪穴　二木城竪穴　二木城沼口
Pit dwellings on the sanddune, Nikishiro, pit dwellings, Nikishiro, and the Numaguchi site, Nikishiro, Kunashiri Is.

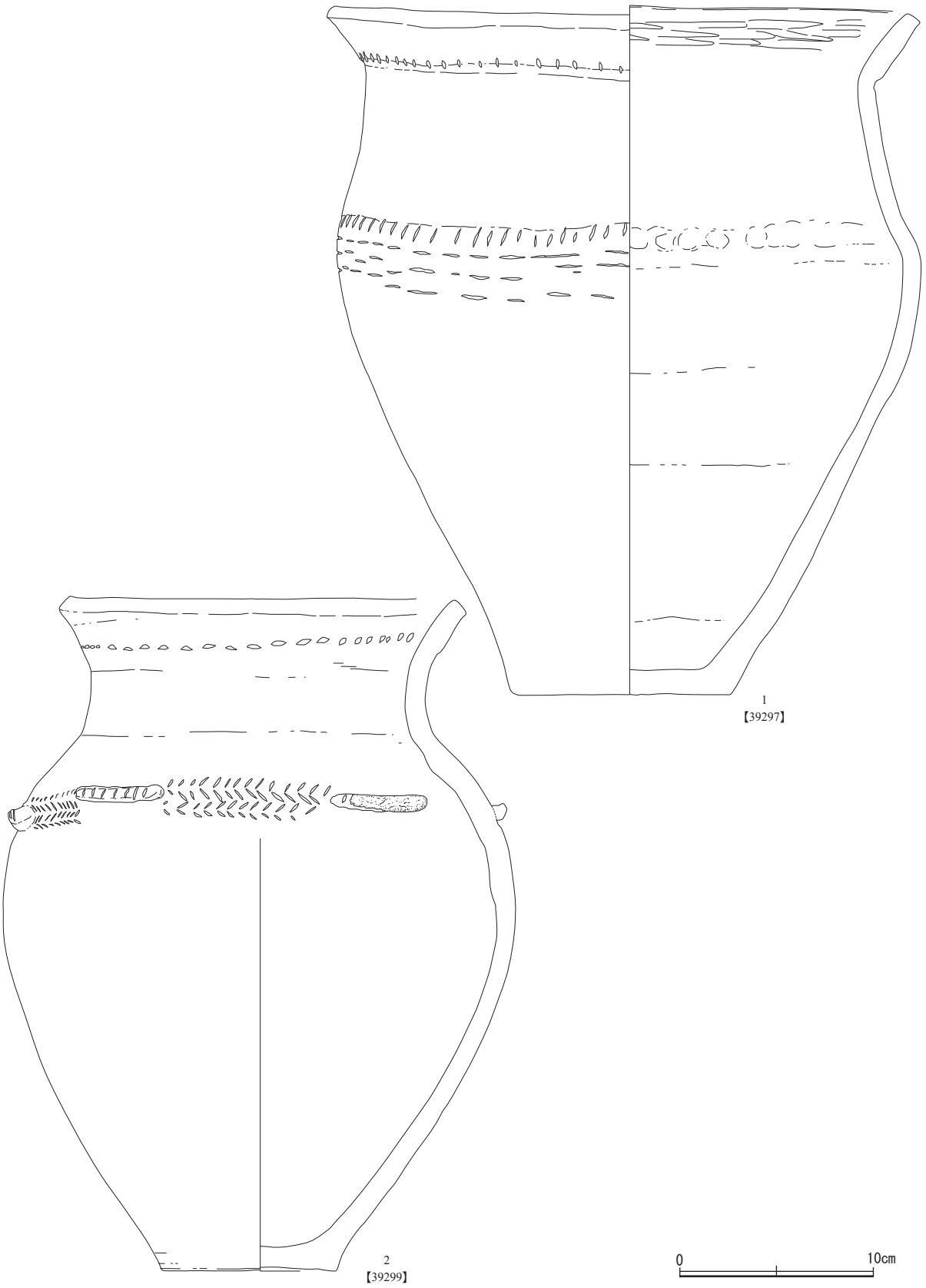

Fig. 17

国後島古釜布　Furukamappu, Kunashiri Is.

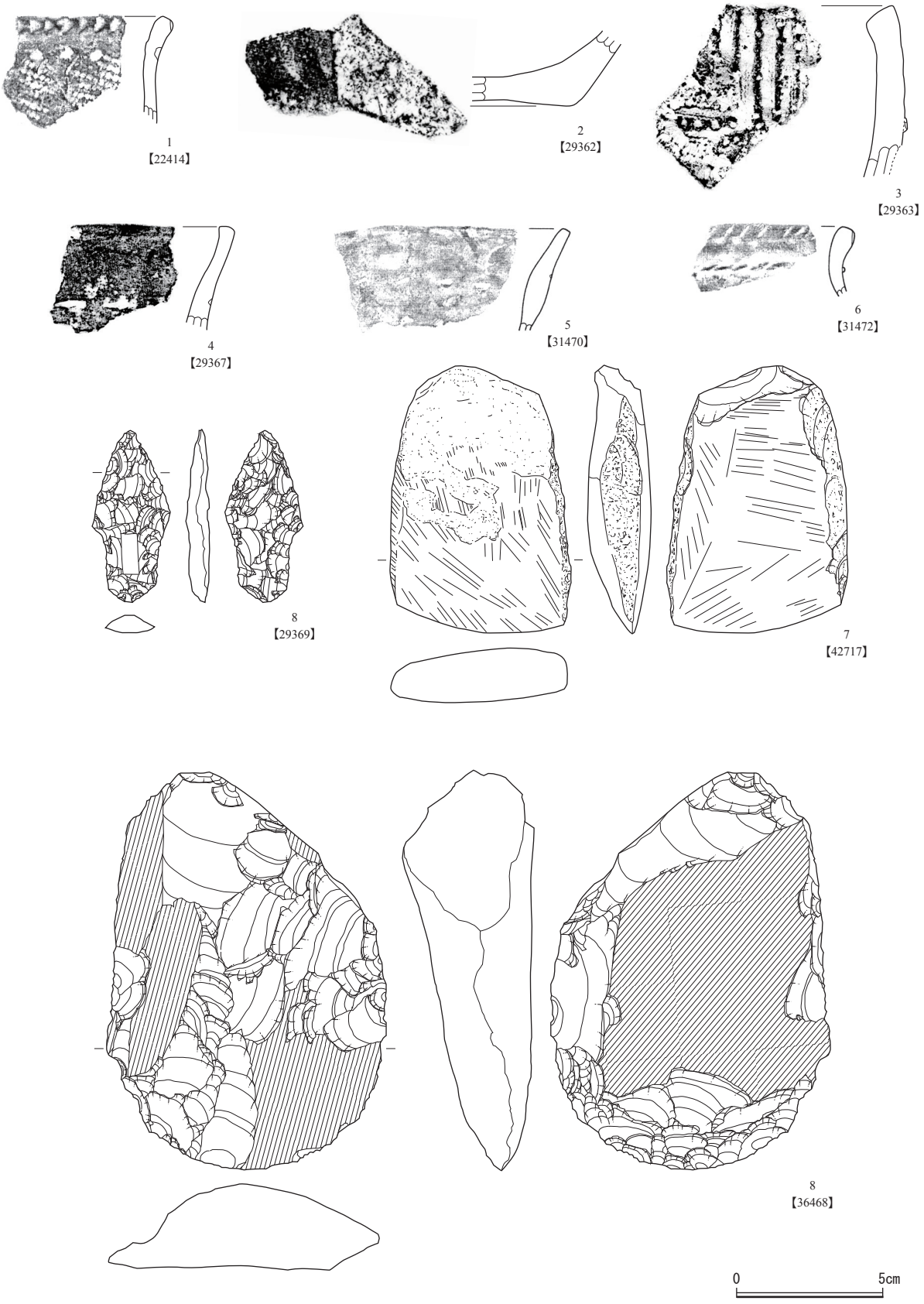

Fig. 18

国後島古釜布　Furukamappu, Kunashiri Is.



Fig. 19

国後島古釜布アイヌ地竪穴　古釜布アイヌ地墳墓　古釜布アイヌ地石組墳墓　古釜布貝塚隣散布地　古釜布市街
古釜布包含層
Pit dwellings, cemetery and tombs constructed by stones in Ainu-chi, Furukamappu, artifact scatter near Furukamappu shell midden, central Furukamappu, Kunashiri Is.



Fig. 20

国後島古釜布アイヌ地竪穴　古釜布アイヌ地墳墓　古釜布アイヌ地石組墳墓　古釜布貝塚隣散布地　古釜布市街
古釜布包含層
Pit dwellings, cemetery and tombs constructed by stones in Ainu-chi, Furukamappu, artifact scatter near the Furukamappu shell midden, central Furukamappu, Kunashiri Is.

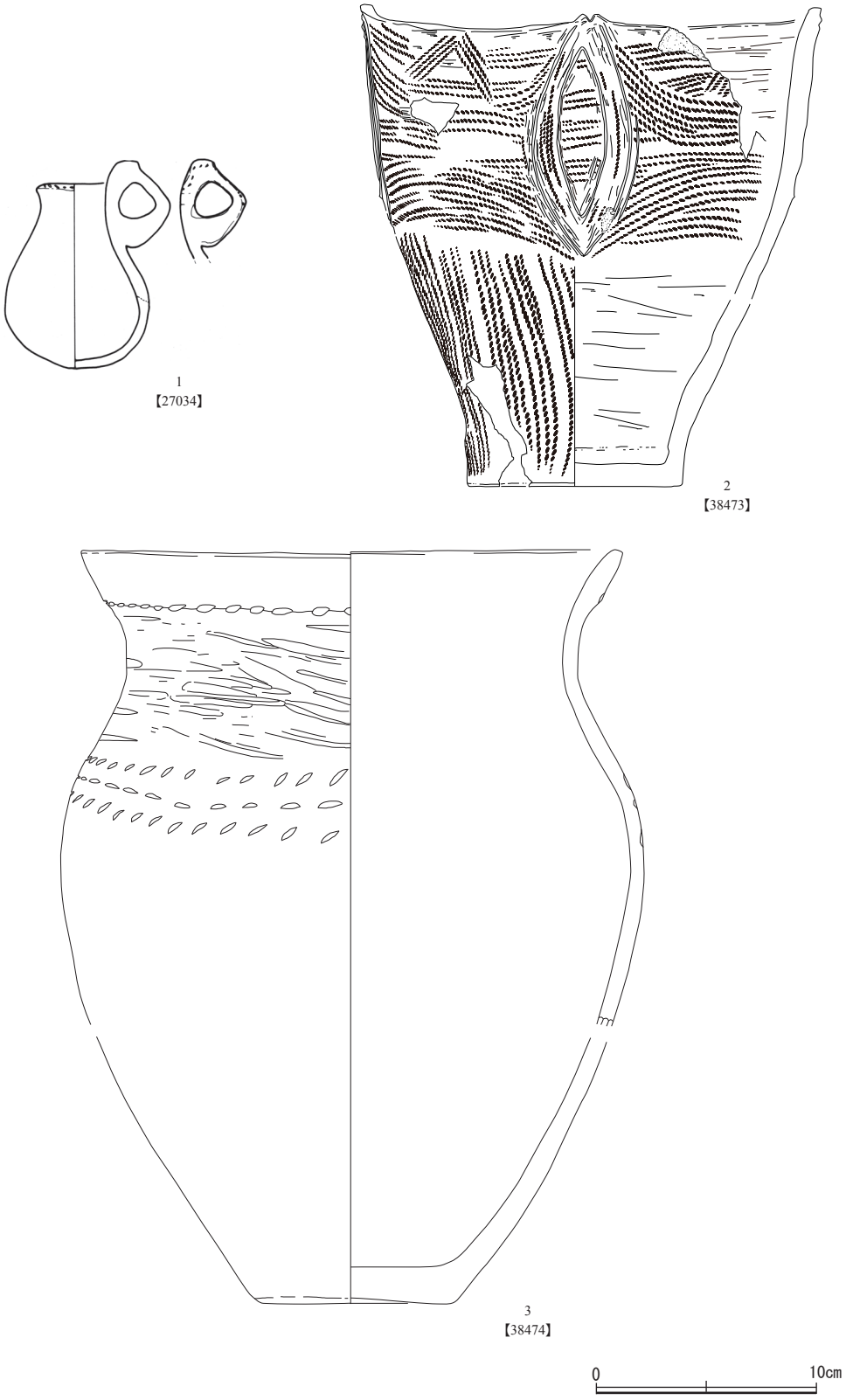

Fig. 21

国後島古釜布アイヌ地竪穴　古釜布アイヌ地墳墓　古釜布アイヌ地石組墳墓　古釜布貝塚隣散布地　古釜布市街
古釜布包含層
Pit dwellings, cemetery, and tombs constructed by stones in Ainu-chi, Furukamappu, artifact scatter near the Furukamappu shell midden, central Furukamappu, Kunashiri Is.

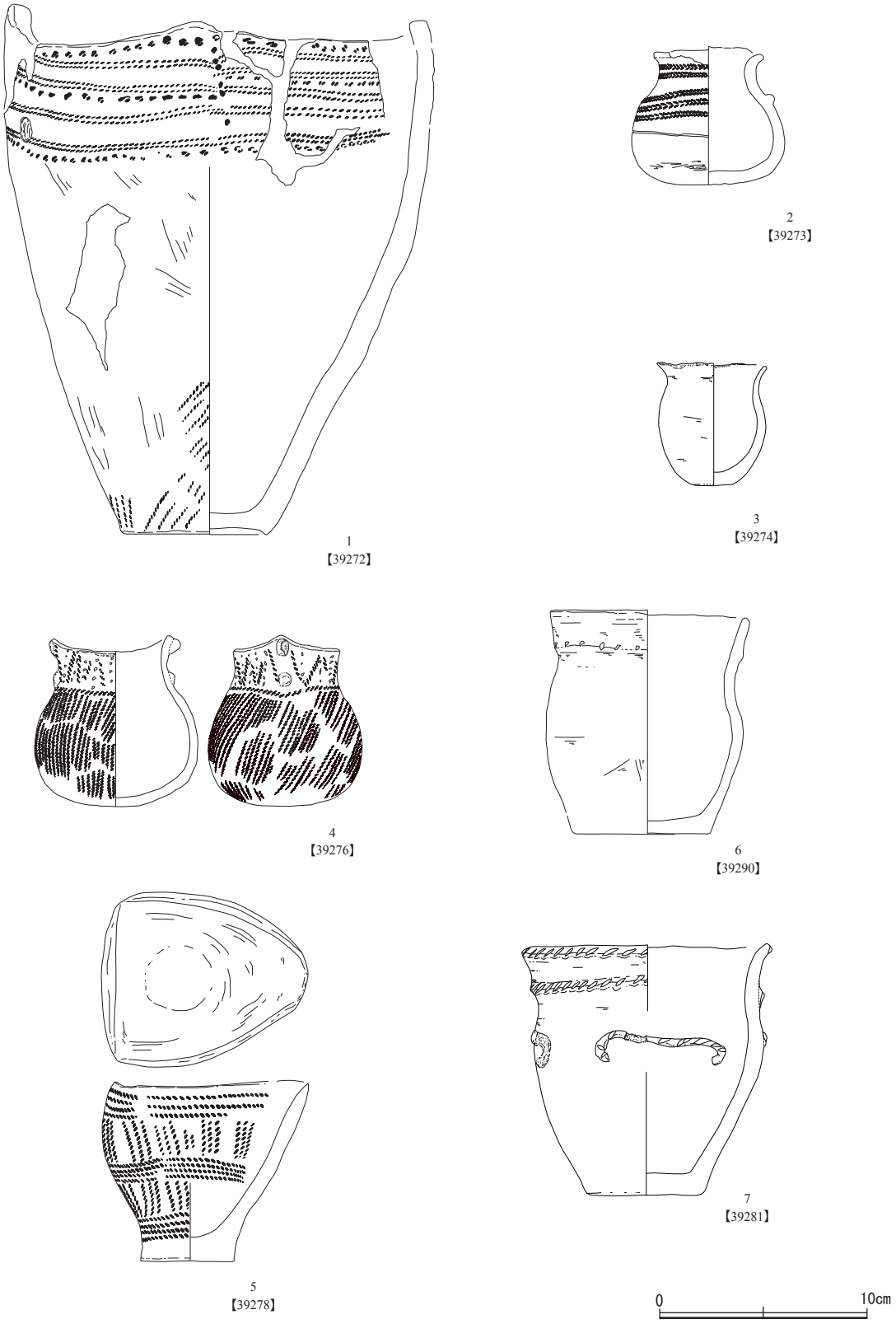

Fig. 22

国後島小田富　Odatomi, Kunashiri Is.



Fig. 23

国後島小田富　Odatomi, Kunashiri Is.

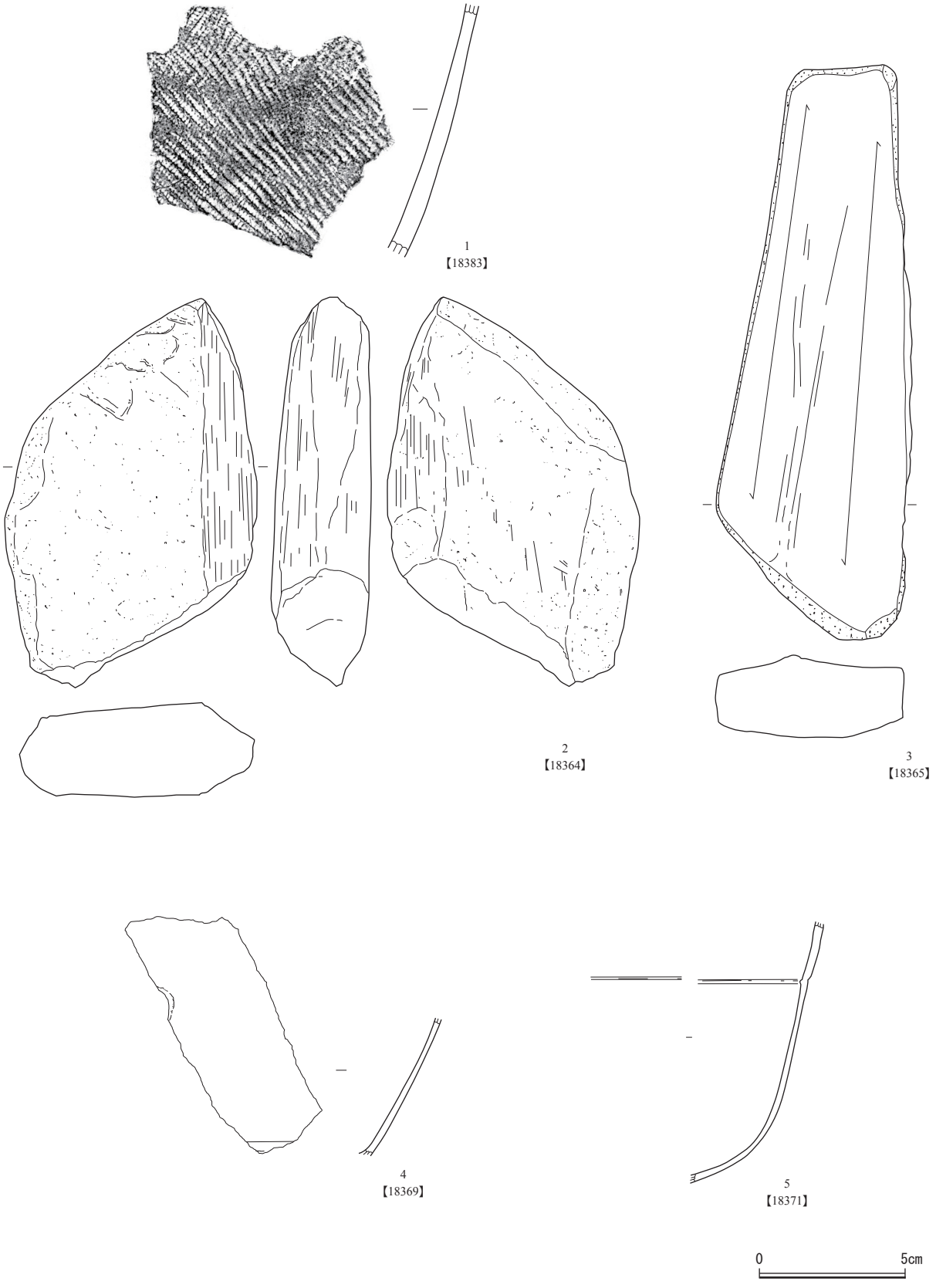

Fig. 24

国後島ポンキナシリ　ポンキナシリ竪穴　Ponkinashiri and pit dwellings in Ponkinashiri, Kunashiri Is.

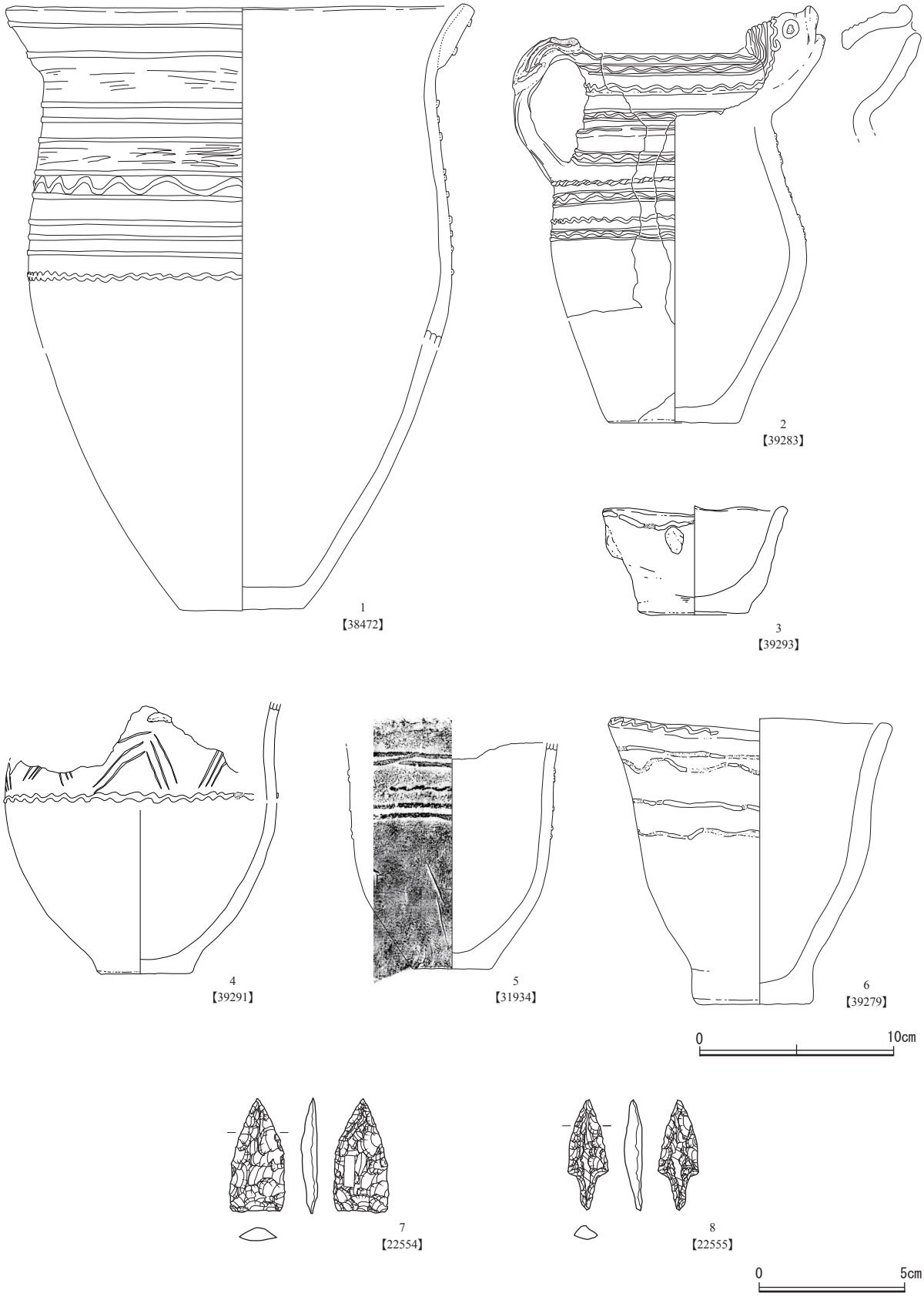

Fig. 25

国後島ポンキナシリ　ポンキナシリ竪穴　Ponkinashiri and pit dwellings in Ponkinashiri, Kunashiri Is.

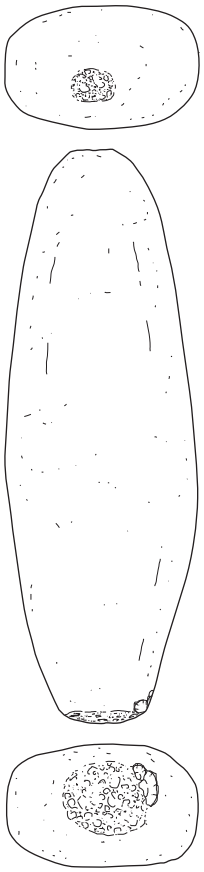

1
【36472】

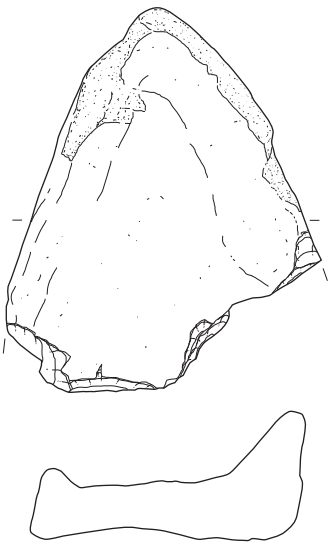

2
【36476】

0　5cm

Fig. 26

国後島秩苅別　秩苅別オタドマリ　東沸　泊　Chibukaribetsu, Chibukaribetsu Otadomari, Tofutsu, and Tomari, Kunashiri Is.

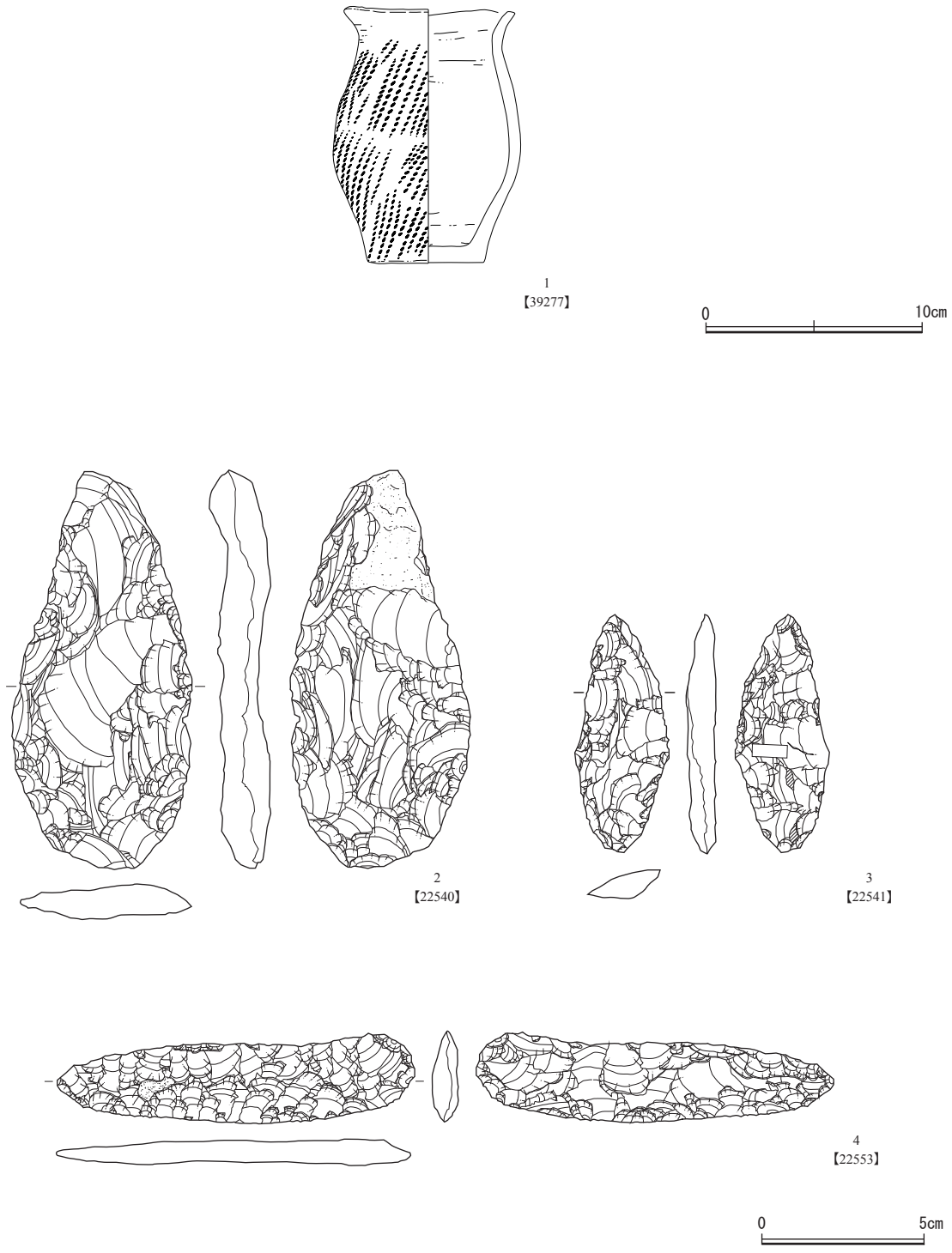

Fig. 27

国後島秩苅別　秩苅別オタドマリ　東沸　泊　Chibukaribetsu, Chibukaribetsu Otadomari, Tofutsu, and Tomari, Kunashiri Is.

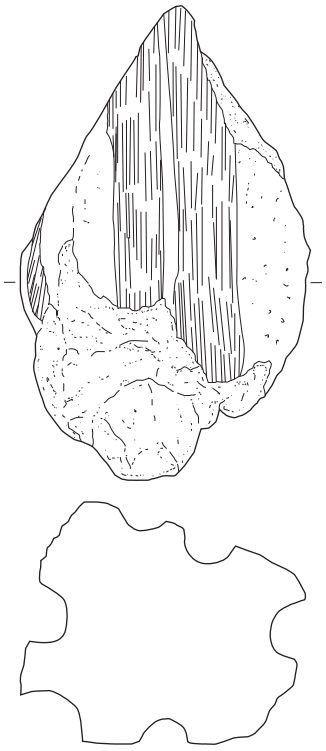

1
【35479】



2
【35481】

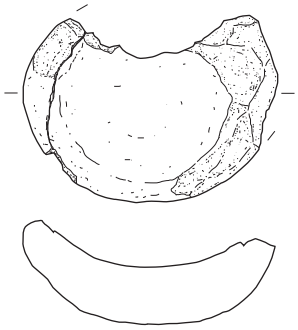

3
【36481】

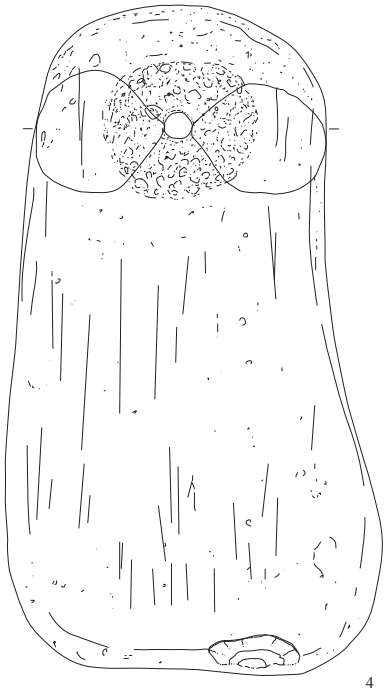

4
【36734】





Fig. 28

国後島秩苅別　秩苅別オタドマリ　東沸　泊　Chibukaribetsu, Chibukaribetsu Otadomari, Tofutsu, and Tomari, Kunashiri Is.

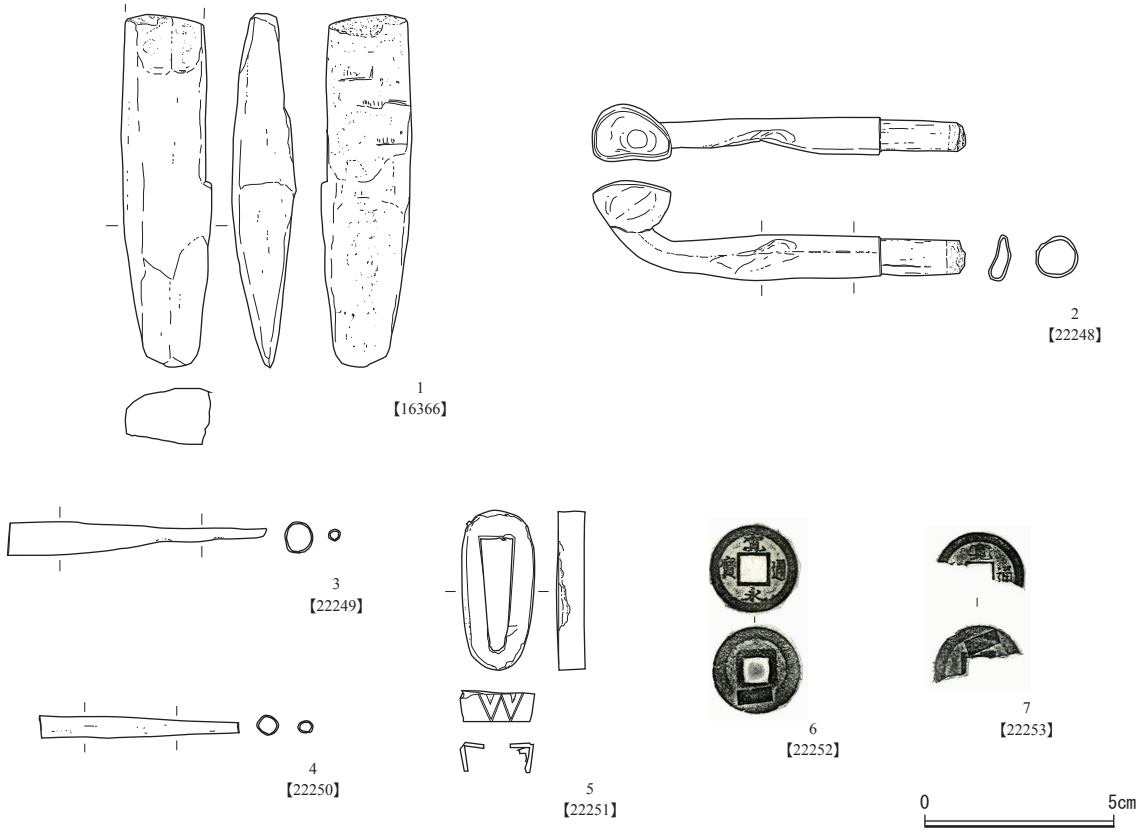

Fig. 29

国後島　Kunashiri Is.

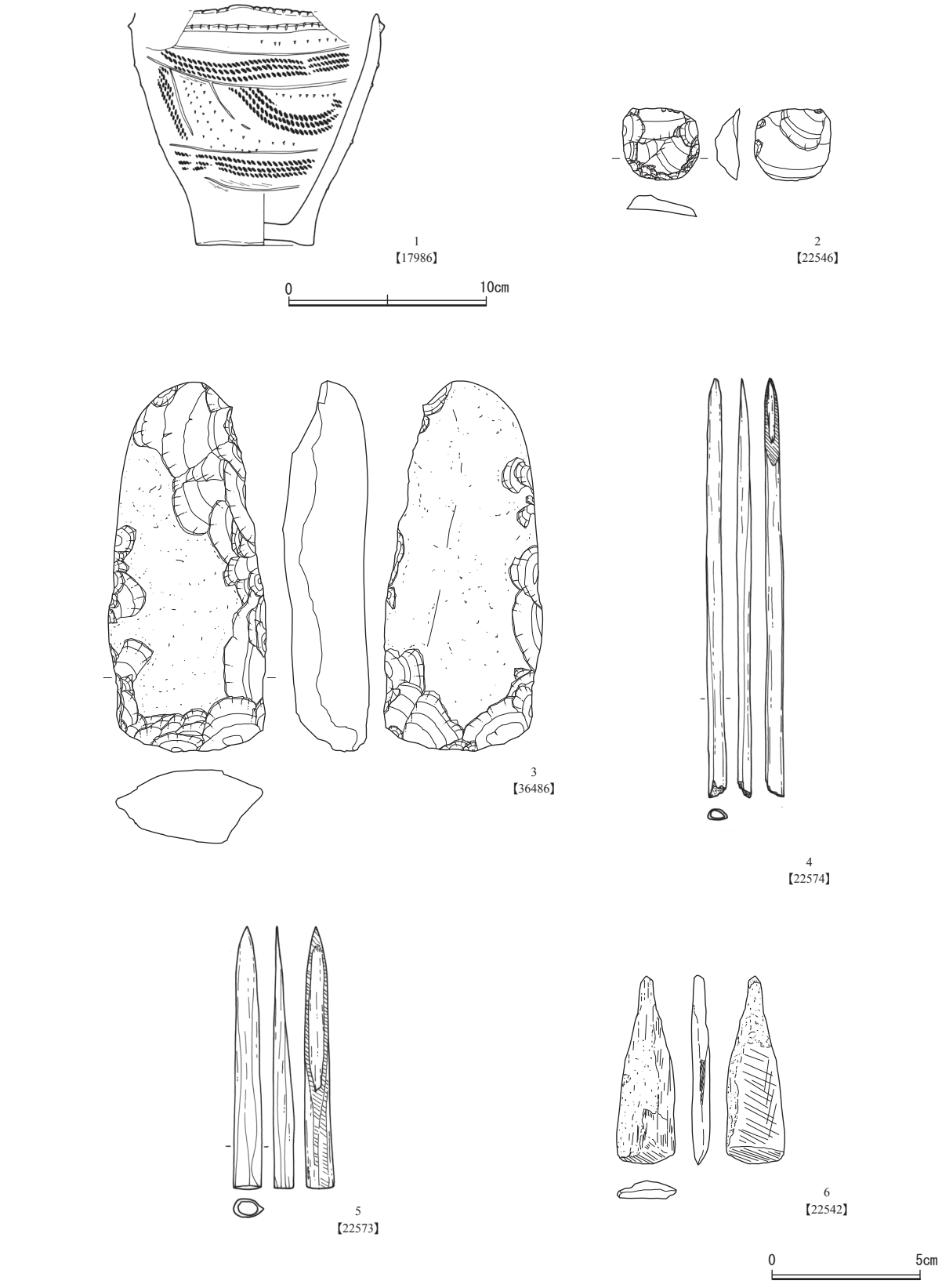

Fig. 30

国後島古釜布もしくは択捉島留別　Furukamappu, Kunashiri Is. or Rubetsu, Etorofu Is.



Fig. 31

択捉島紗那　Shana, Etorofu Is.

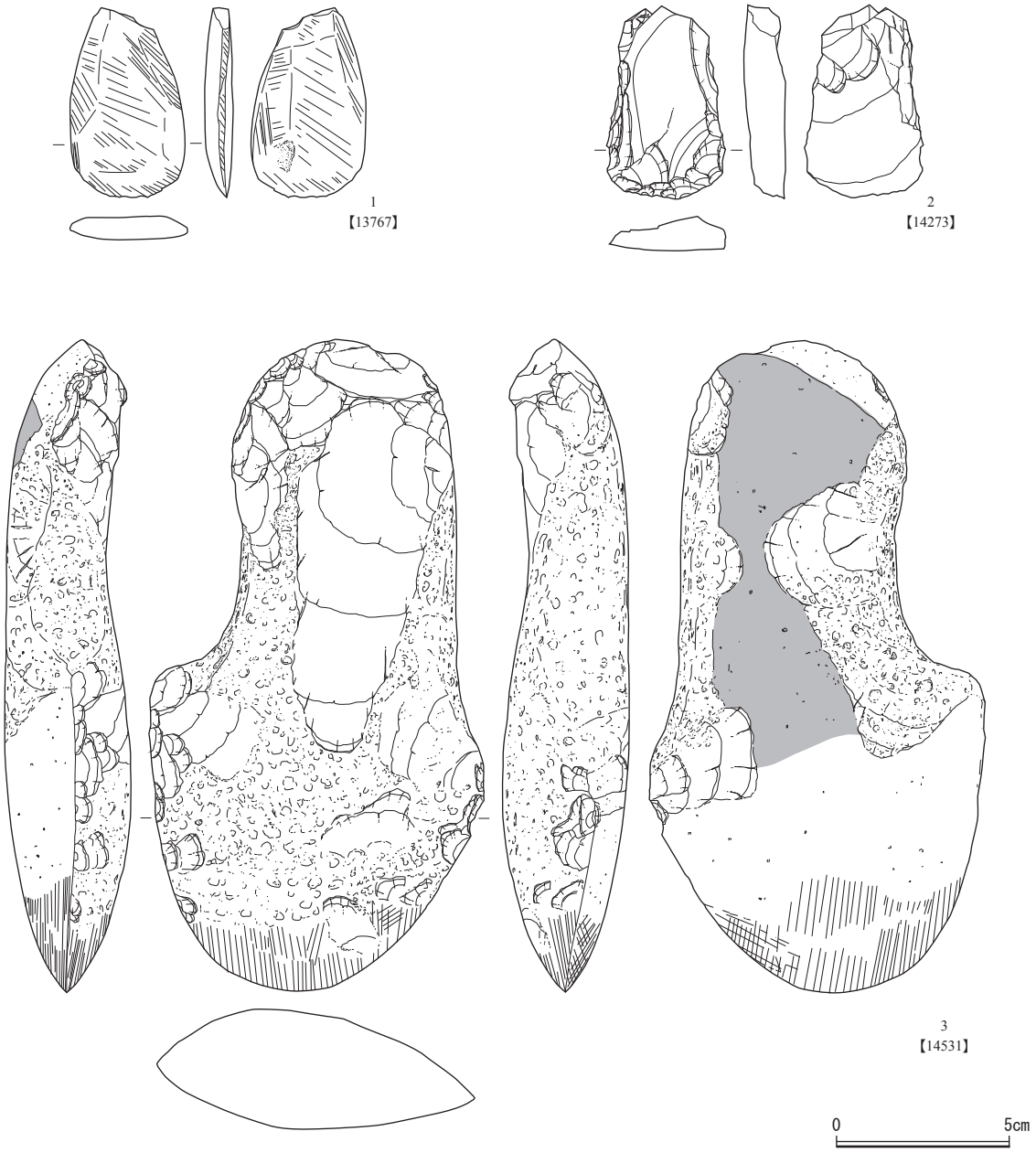

Fig. 32

択捉島紗那　Shana, Etorofu Is.

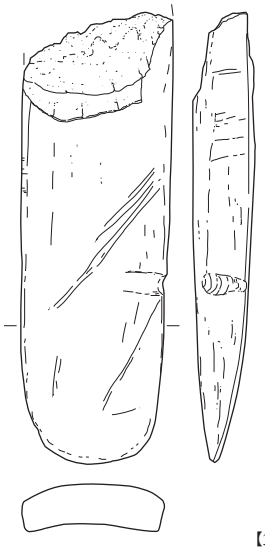

Fig. 33

択捉島年萌　Toshimoi, Etorofu Is.

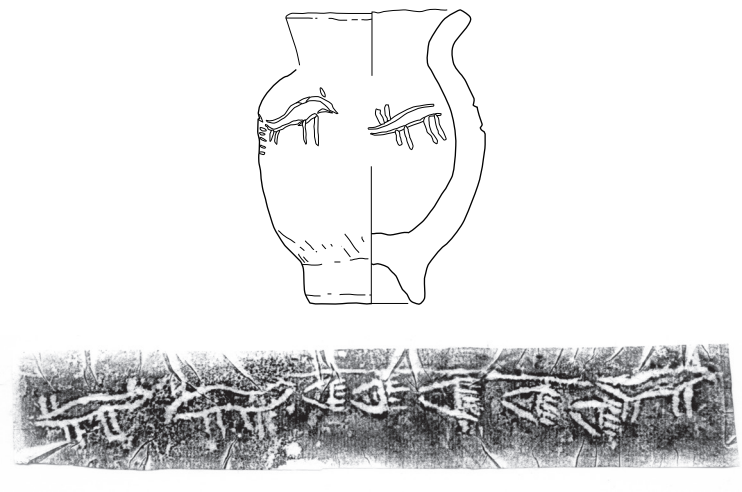

1
【39285】

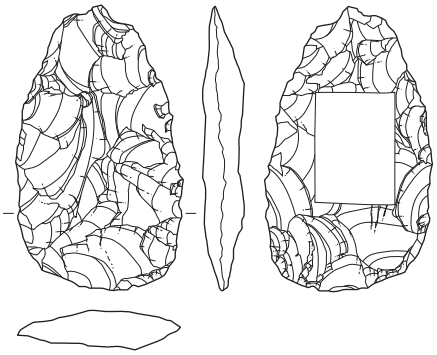

2
【13542】

0　5cm

Fig. 34

択捉島年萌　Toshimoi, Etorofu Is.

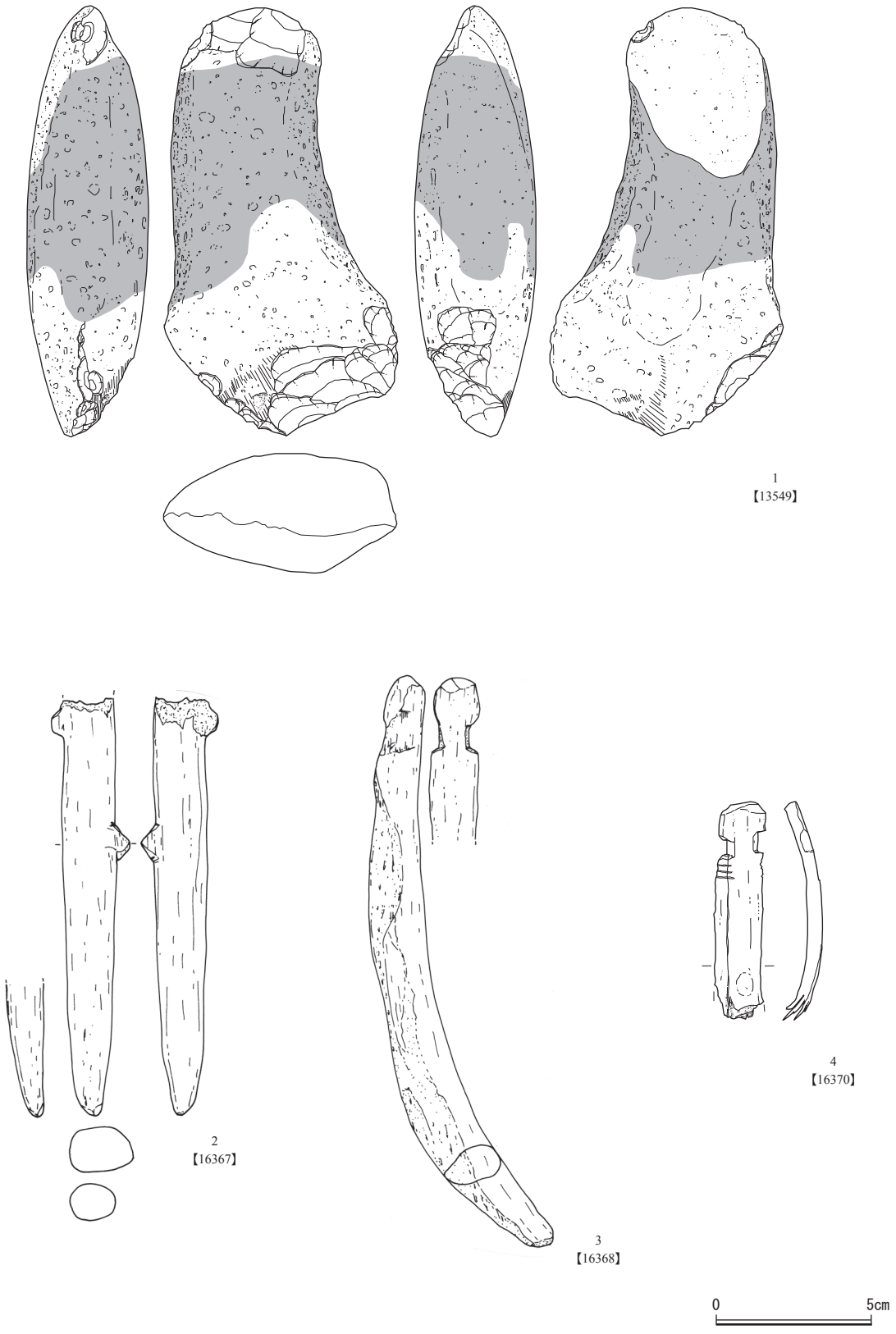

Fig. 35

択捉島年萌　留別　Toshimoi, Rubetsu, Etorofu Is.



Fig. 36

択捉島留別　Rubetsu, Etorofu Is.

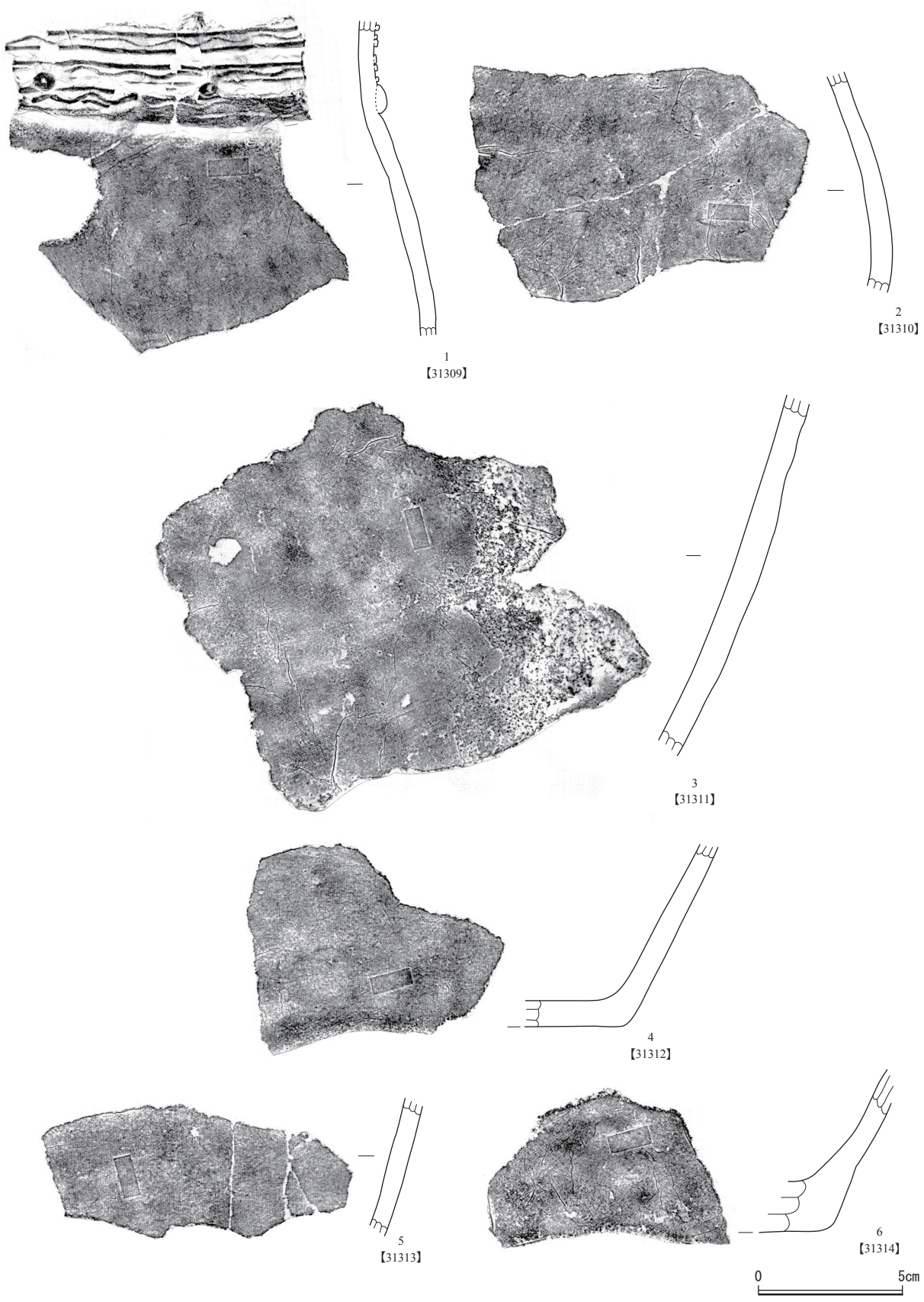

Fig. 37

択捉島留別　Rubetsu, Etorofu Is.



Fig. 38

択捉島留別　Rubetsu, Etorofu Is.



Fig. 39

択捉島留別　Rubetsu, Etorofu Is.

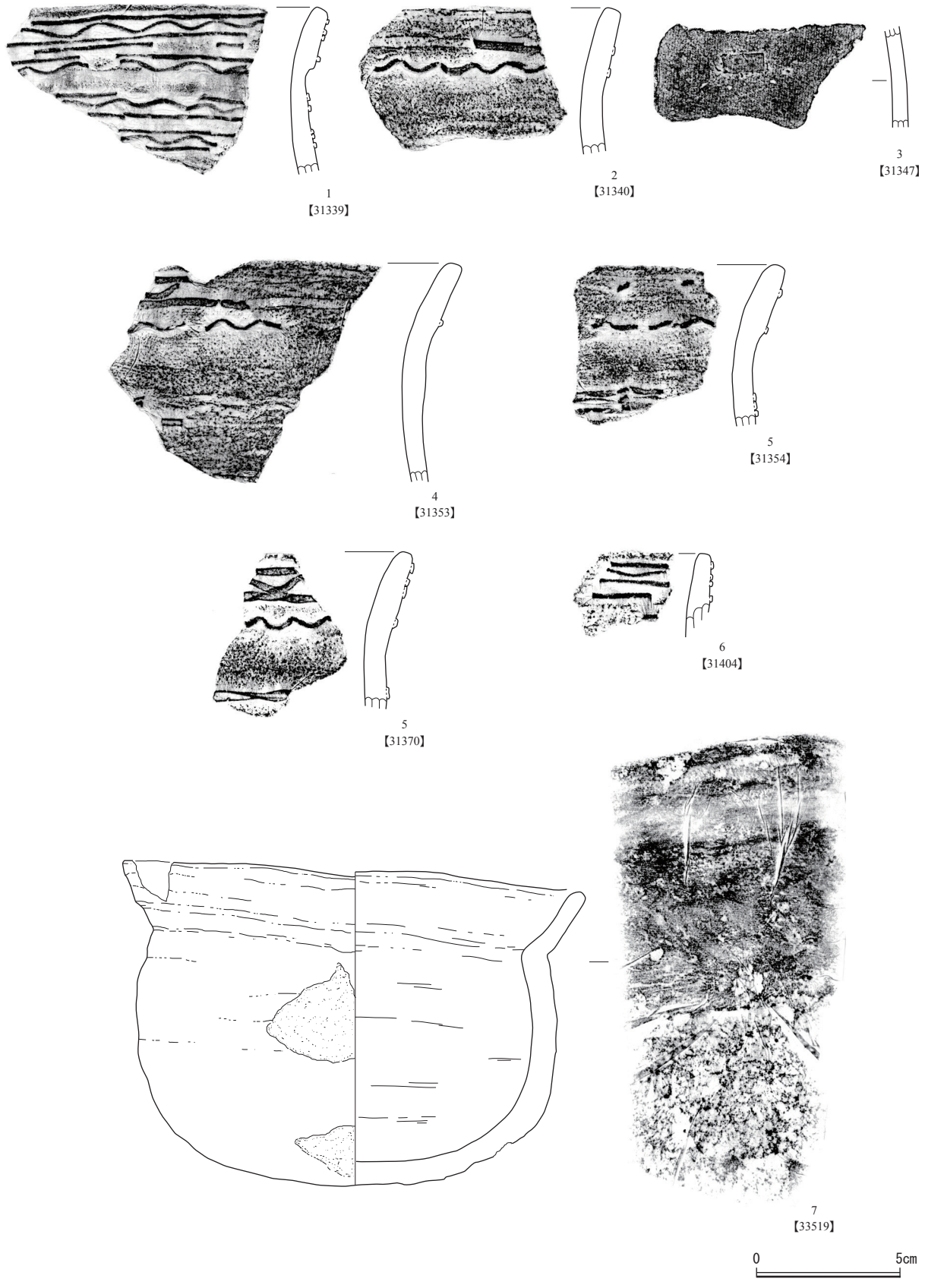

Fig. 40

択捉島留別　Rubetsu, Etorofu Is.

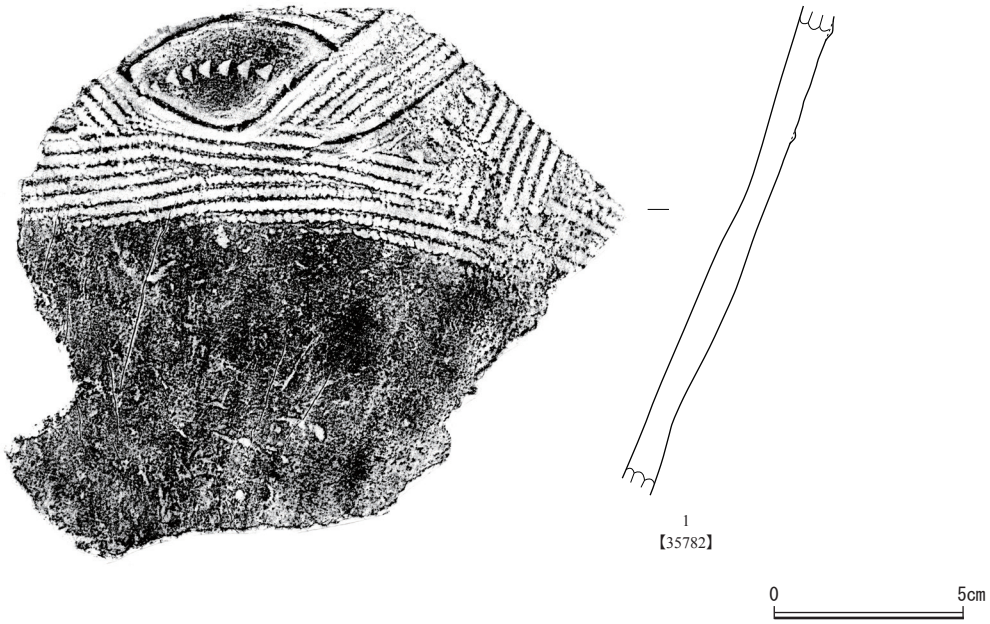

Fig. 41

択捉島留別神社傍表地竪穴　Pit dwellings near the Rubetsu Shrine, Etorofu Is.



Fig. 42

択捉島留別神社傍表地竪穴　Pit dwellings near the Rubetsu Shrine, Etorofu Is.

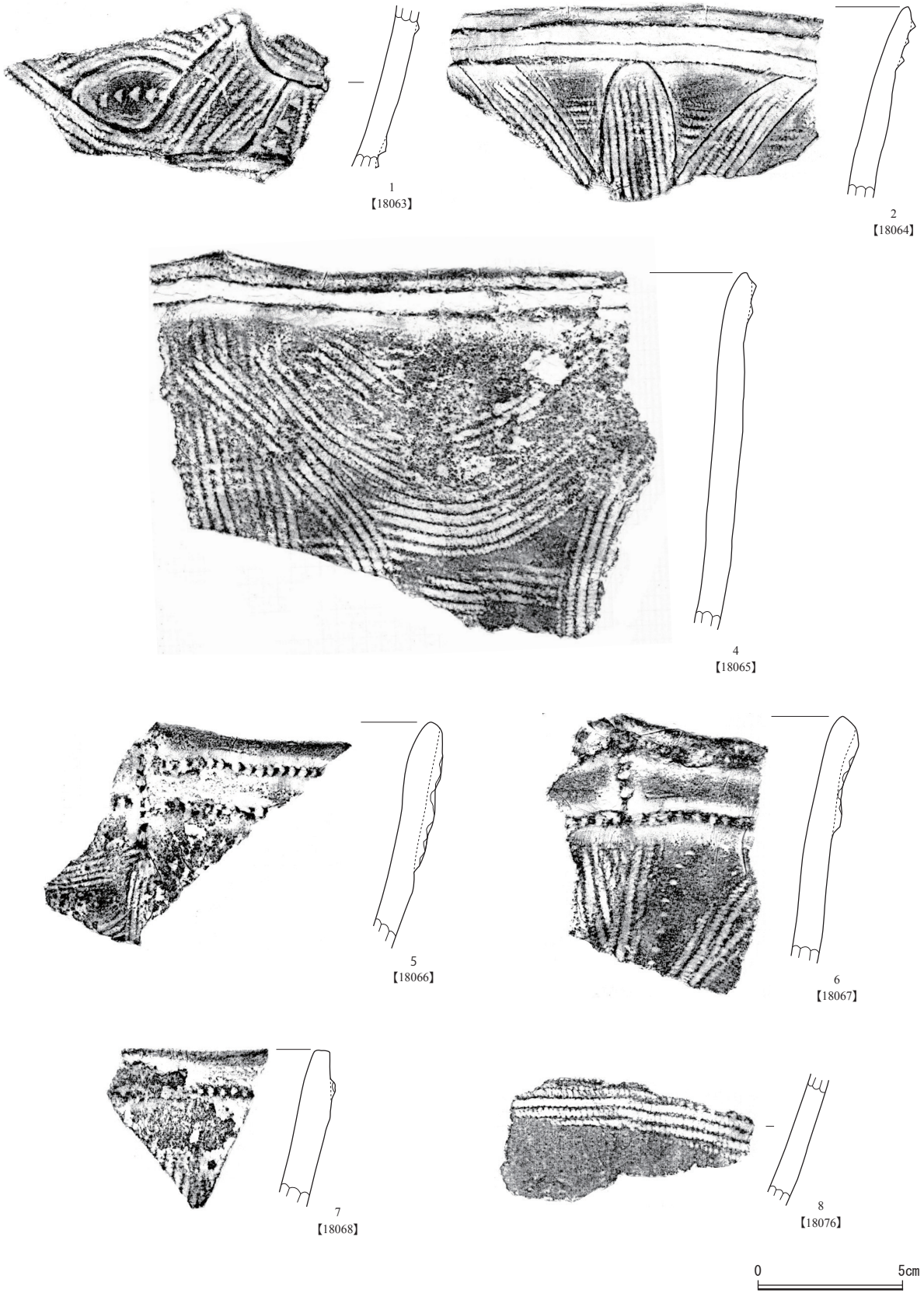

Fig. 43

択捉島留別神社傍表地竪穴　Pit dwellings near the Rubetsu Shrine, Etorofu Is.

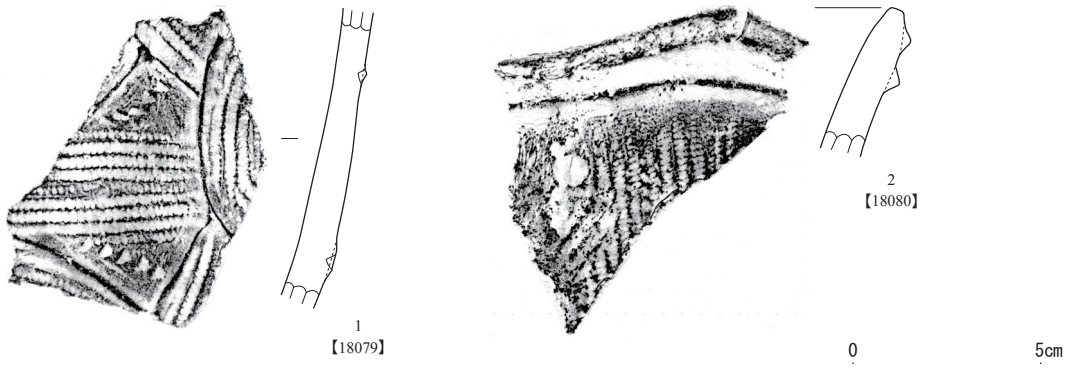

Fig. 44

択捉島留別竪穴　留別海岸　留別海岸竪穴　留別砂丘竪穴
Pit dwellings in Rubetsu, Rubetsu seashore, pit dwellings on Rubetsu seashore, and pit dwellings on the sanddune in Rubetsu, Etorofu Is.

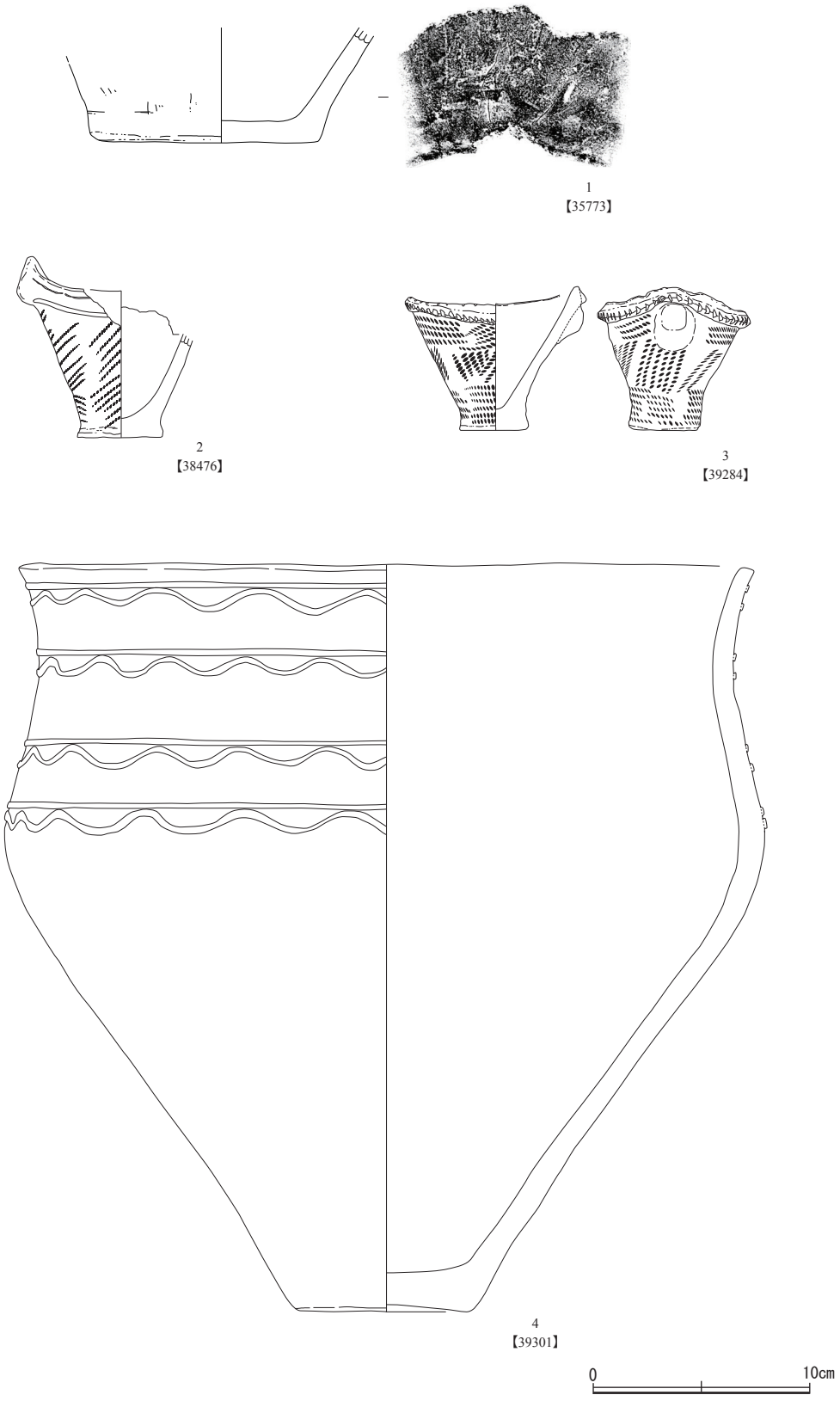

Fig. 45

択捉島留別竪穴　留別海岸　留別海岸竪穴　留別砂丘竪穴
Pit dwellings in Rubetsu, Rubetsu seashore, pit dwellings on Rubetsu seashore, and pit dwellings on the sanddune in Rubetsu, Etorofu Is.



1
【36646】

0　5cm

Fig. 46

択捉島蘂取　Shibetoro, Etorofu Is.

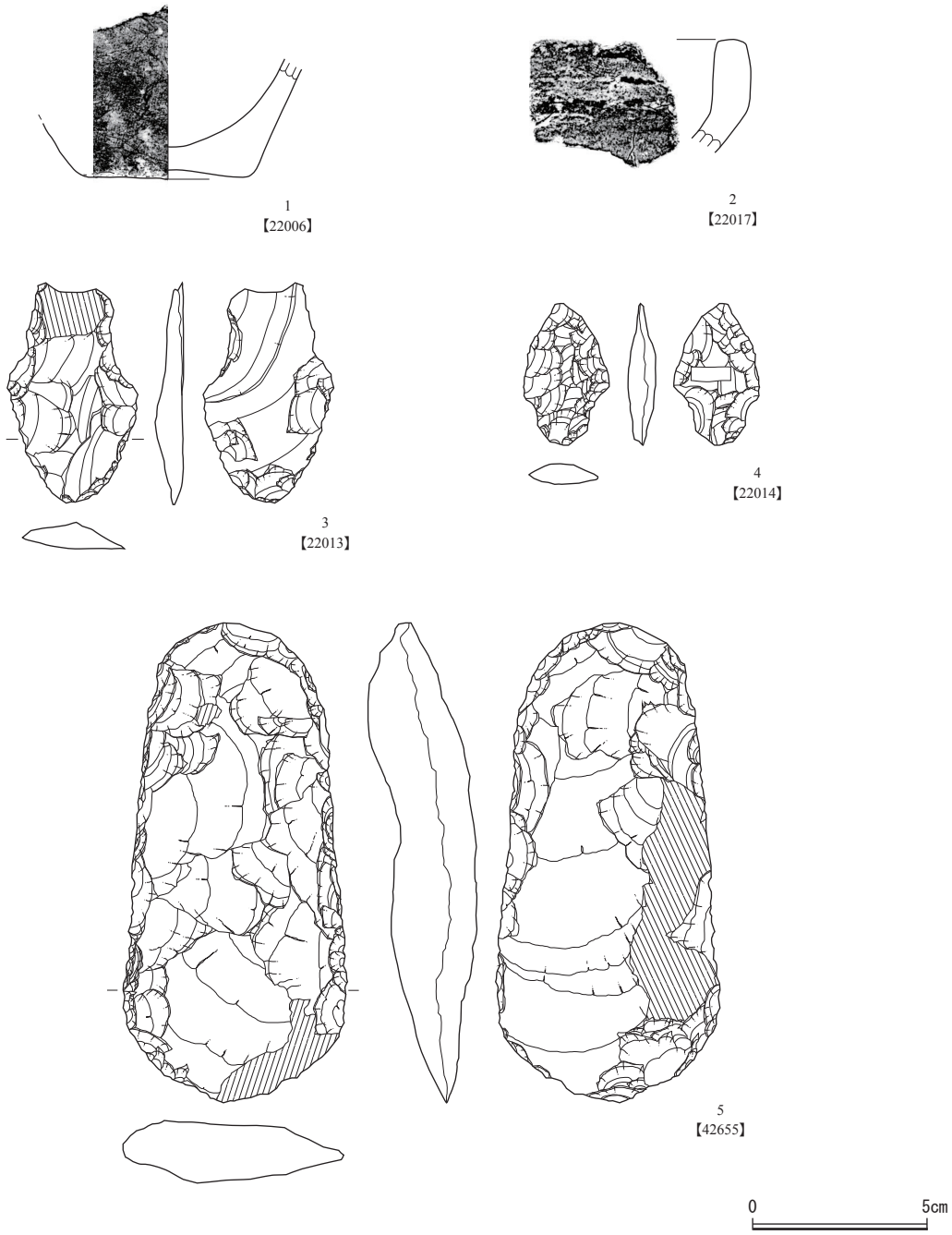

Fig. 47

択捉島　Etorofu Is.



1
【33461-1】



2
【33461-2】



3
【33461-3】

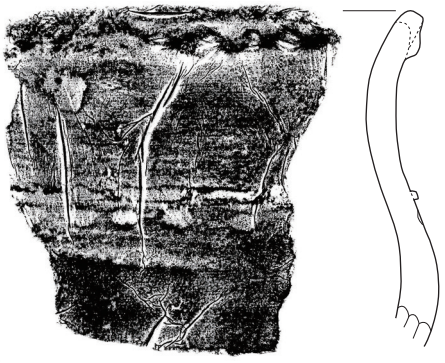

4
【33461-4】



5
【33461-5】

0　5cm

Fig. 48

択捉島　Etorofu Is.



Fig. 49

択捉島　Etorofu Is.



Fig. 50

択捉島　Etorofu Is.



Fig. 51

択捉島　Etorofu Is.



Fig. 52

択捉島　Etorofu Is.



Fig. 53

択捉島　Etorofu Is.



Fig. 54

択捉島　Etorofu Is.

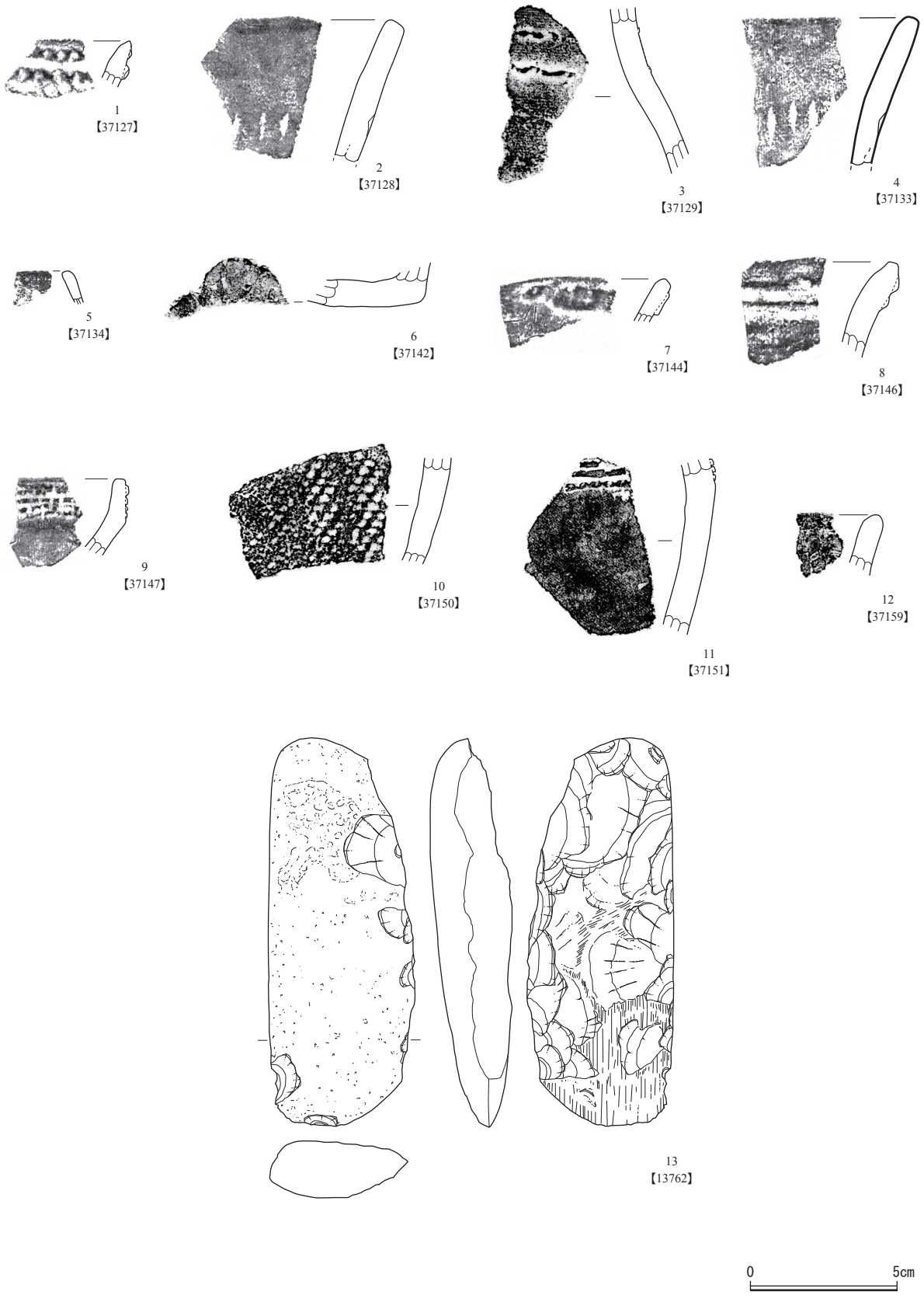

Fig. 55

色丹島ポンデバリ　色丹島　Pondebari, Shikotan Is. and Shikotan Is.

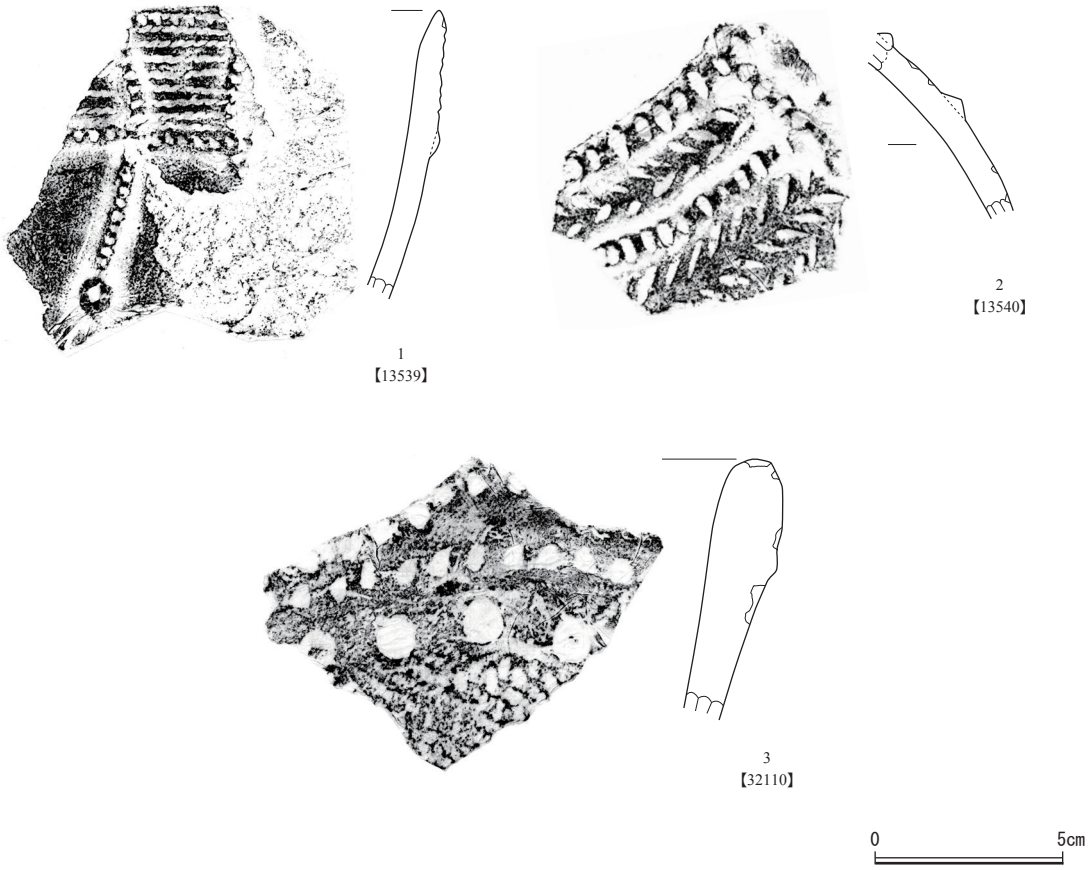

Fig. 56

南千島　Southern Kuril Islands



Fig. 57

南千島　Southern Kuril Islands



Fig. 58

南千島　Southern Kuril Islands

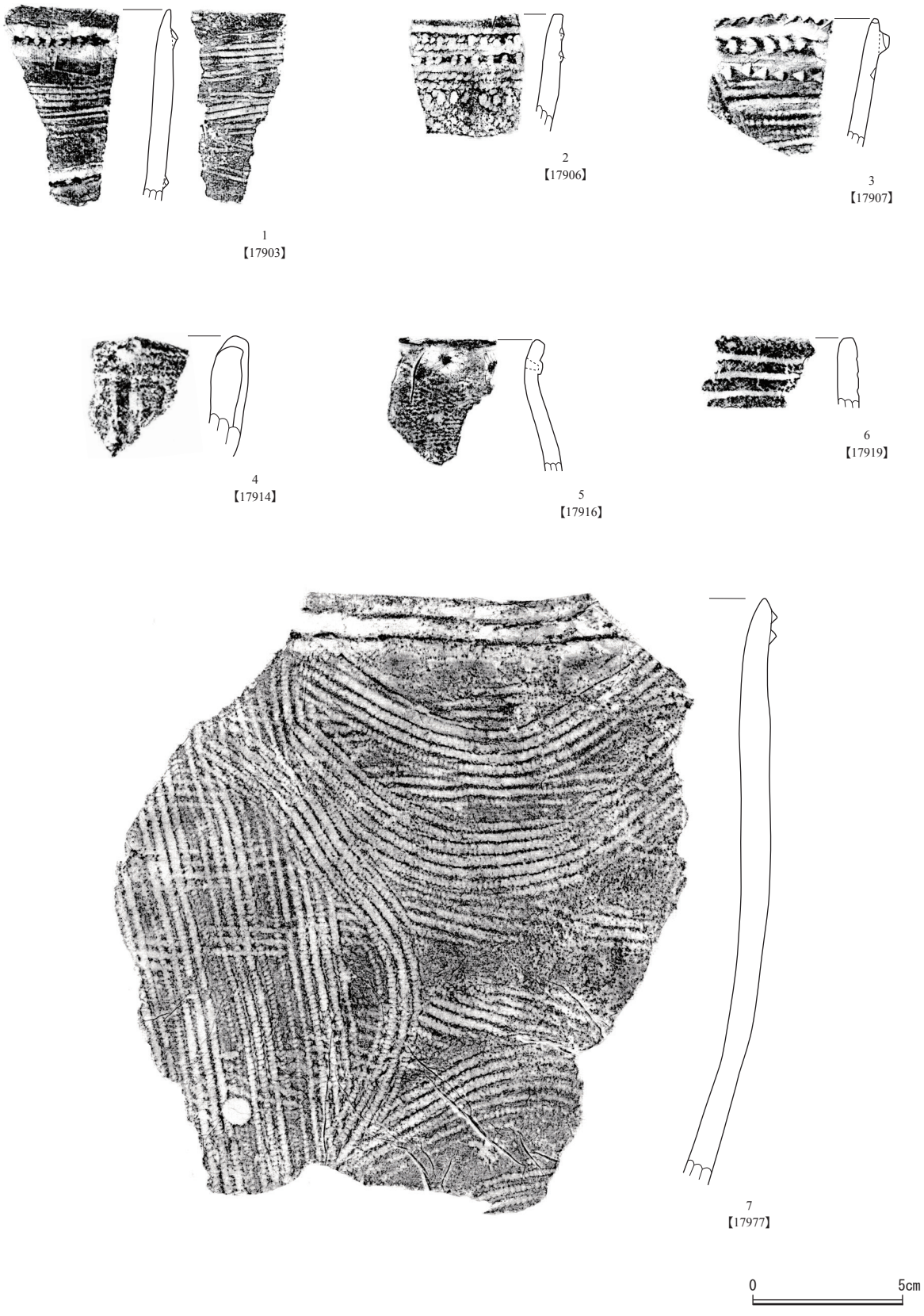

Fig. 59

南千島　Southern Kuril Islands

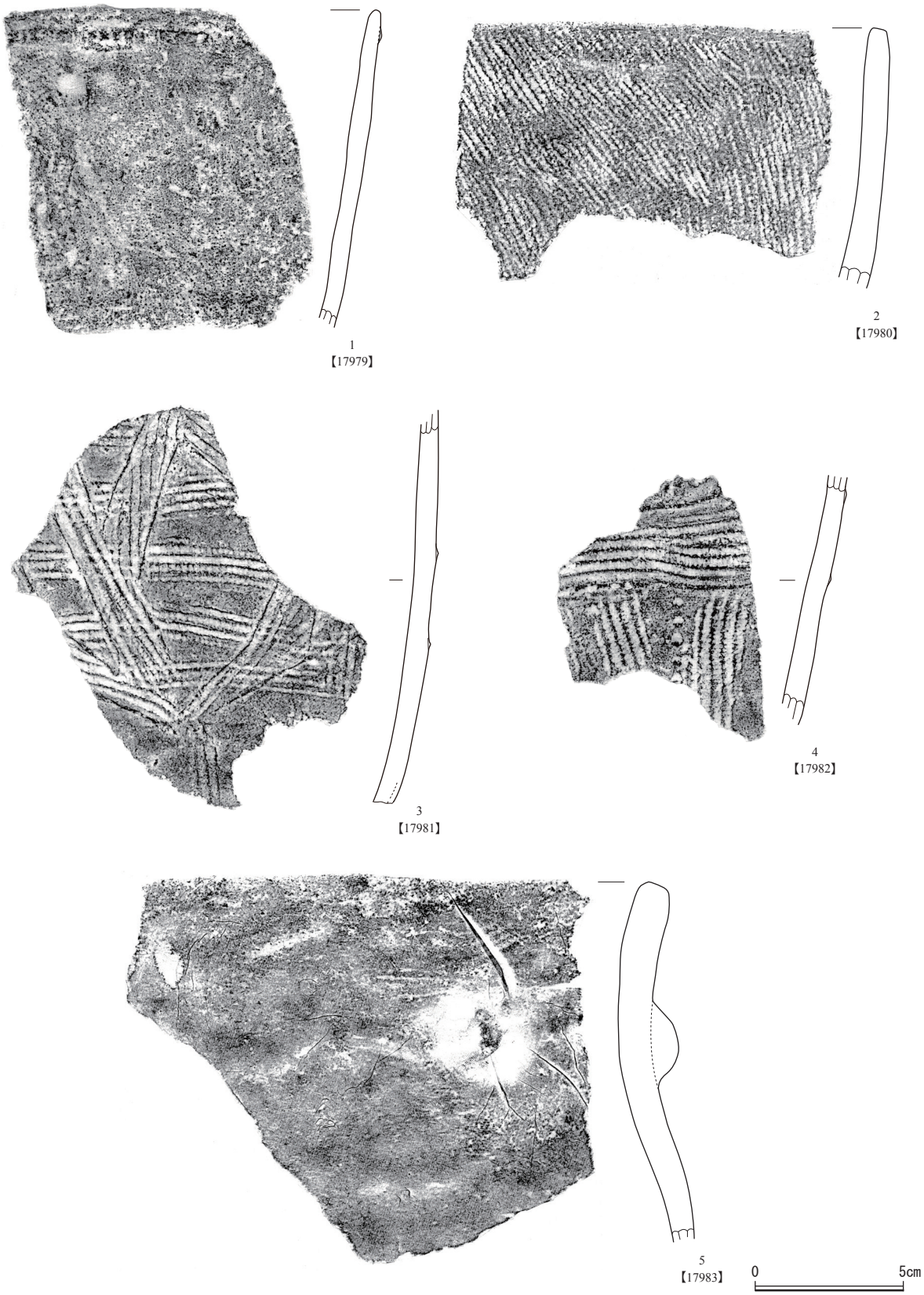

Fig. 60

南千島　Southern Kuril Islands



Fig. 61

南千島　Southern Kuril Islands

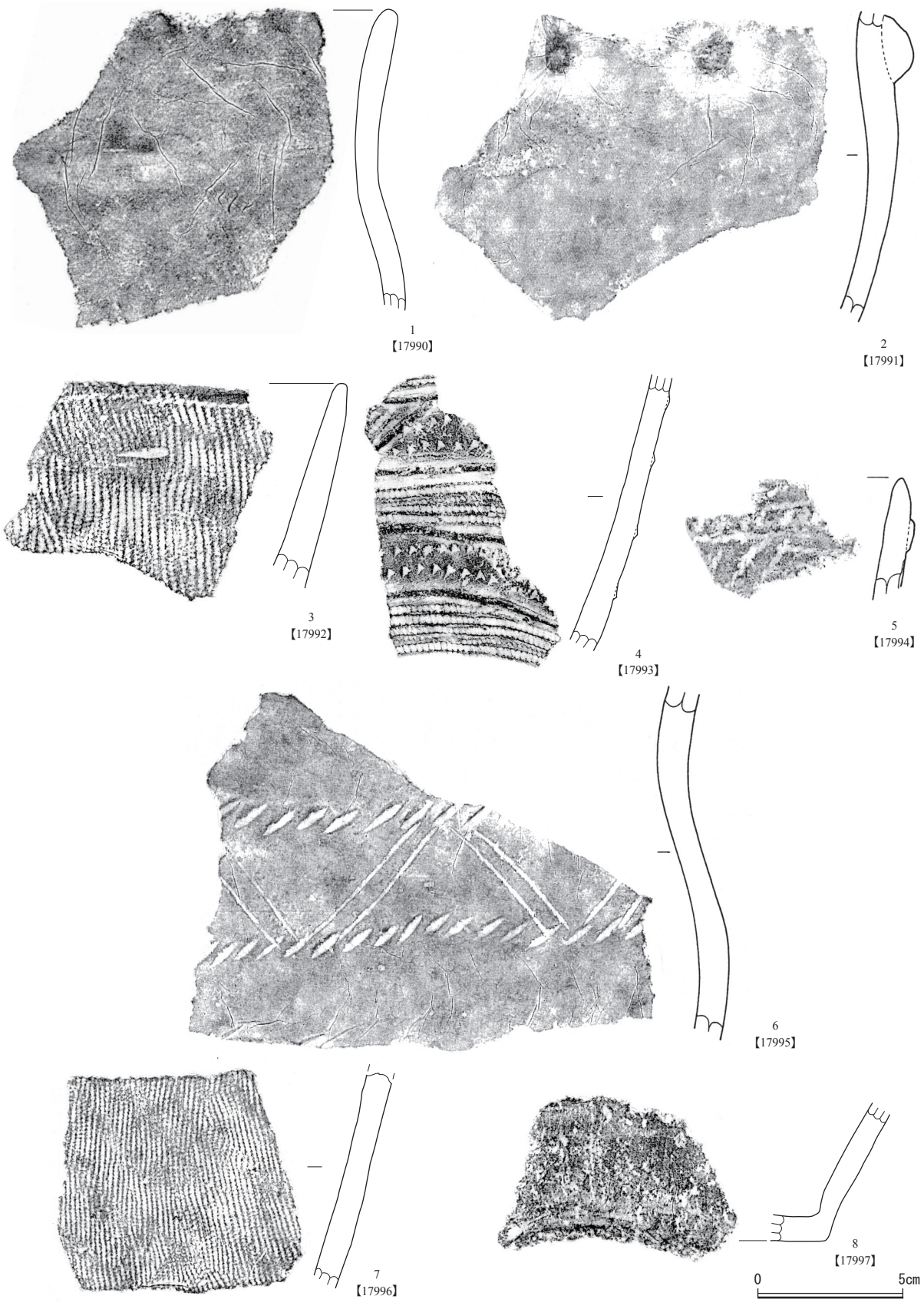

Fig. 62

南千島　Southern Kuril Islands



Fig. 63

南千島　Southern Kuril Islands

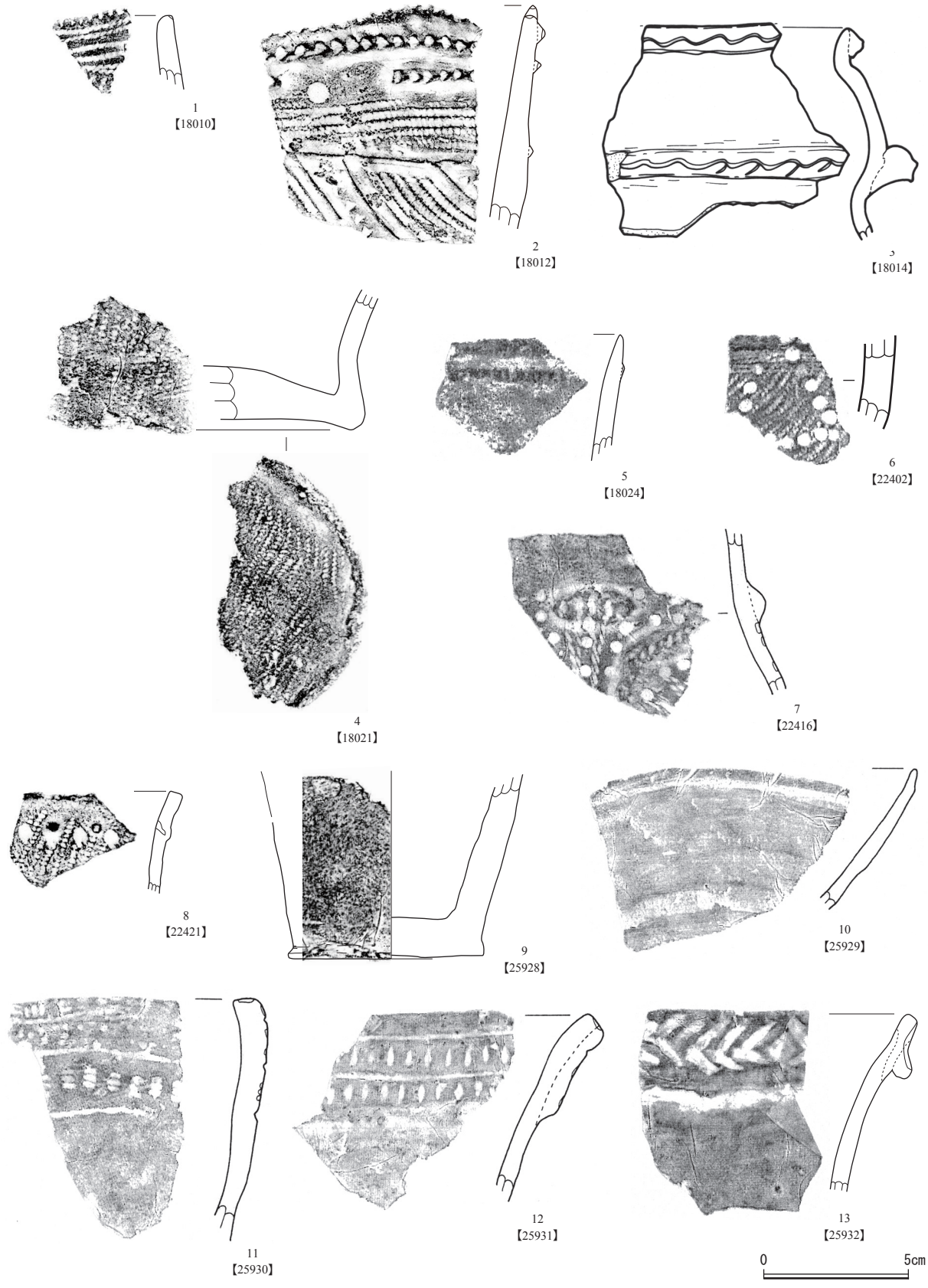

Fig. 64

南千島　Southern Kuril Islands



Fig. 65

南千島　Southern Kuril Islands



Fig. 66

南千島　Southern Kuril Islands

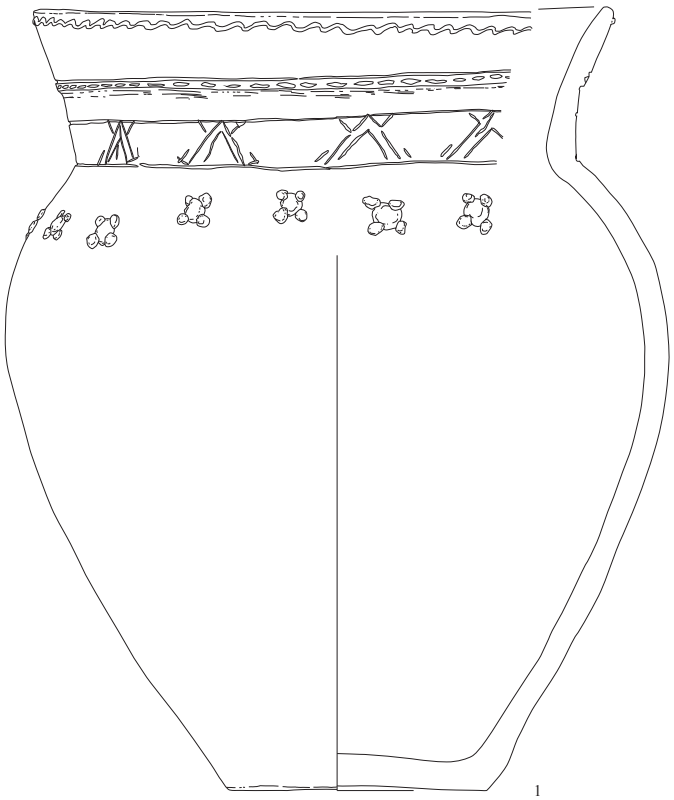

1
【39300】

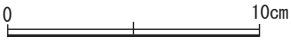

Fig. 67

南千島　Southern Kuril Islands

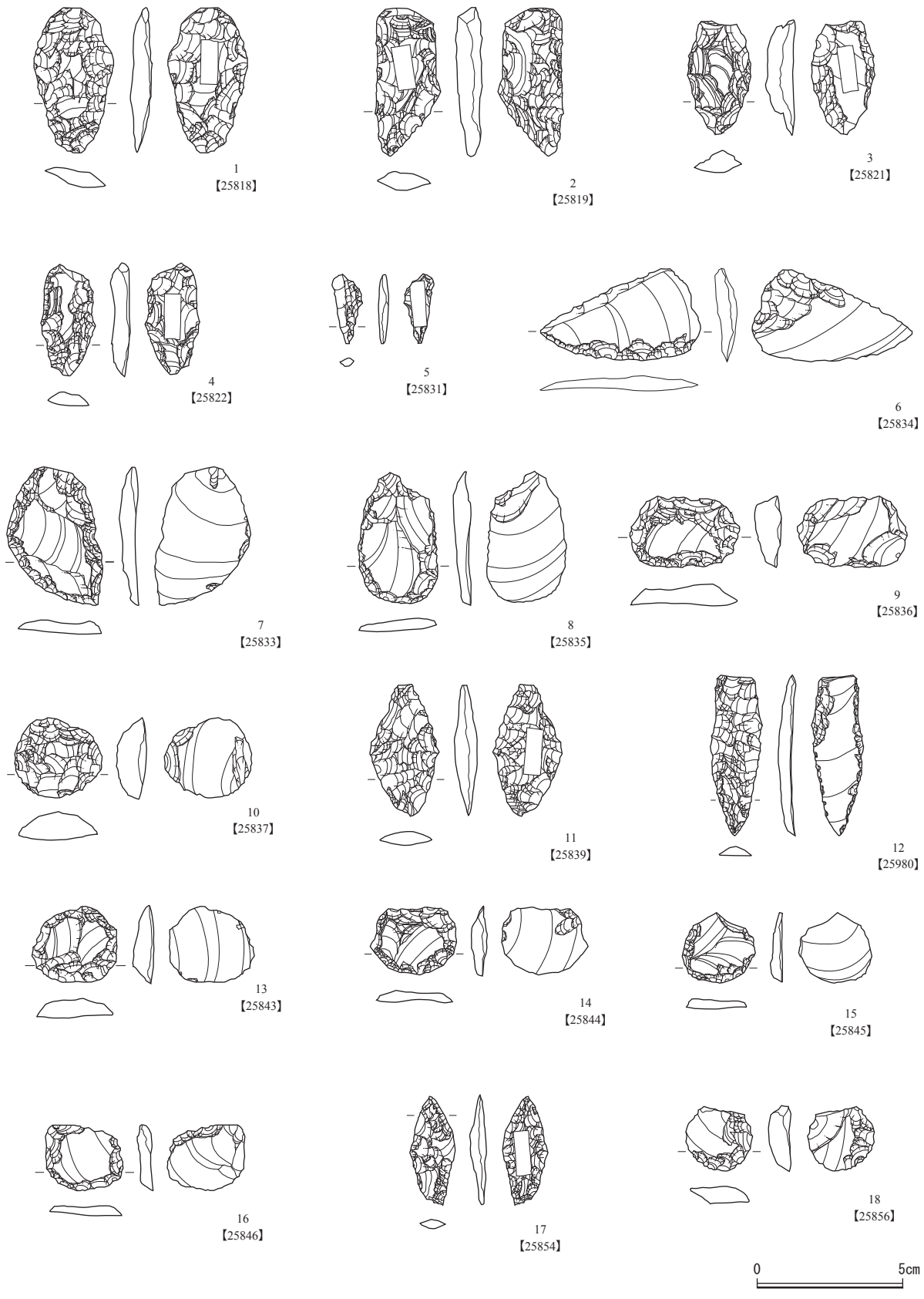

Fig. 68

南千島　Southern Kuril Islands

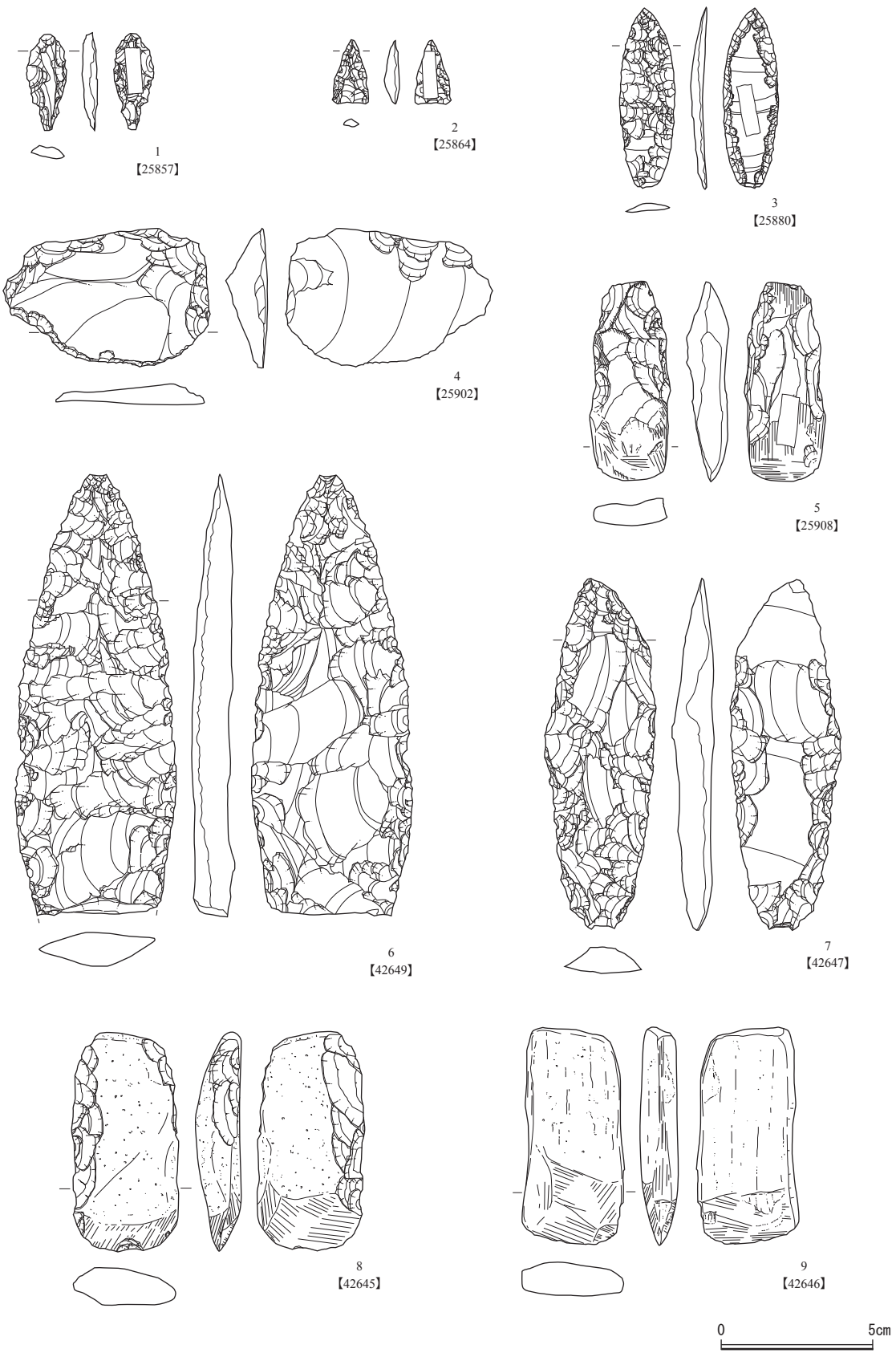

Fig. 69

南千島　Southern Kuril Islands

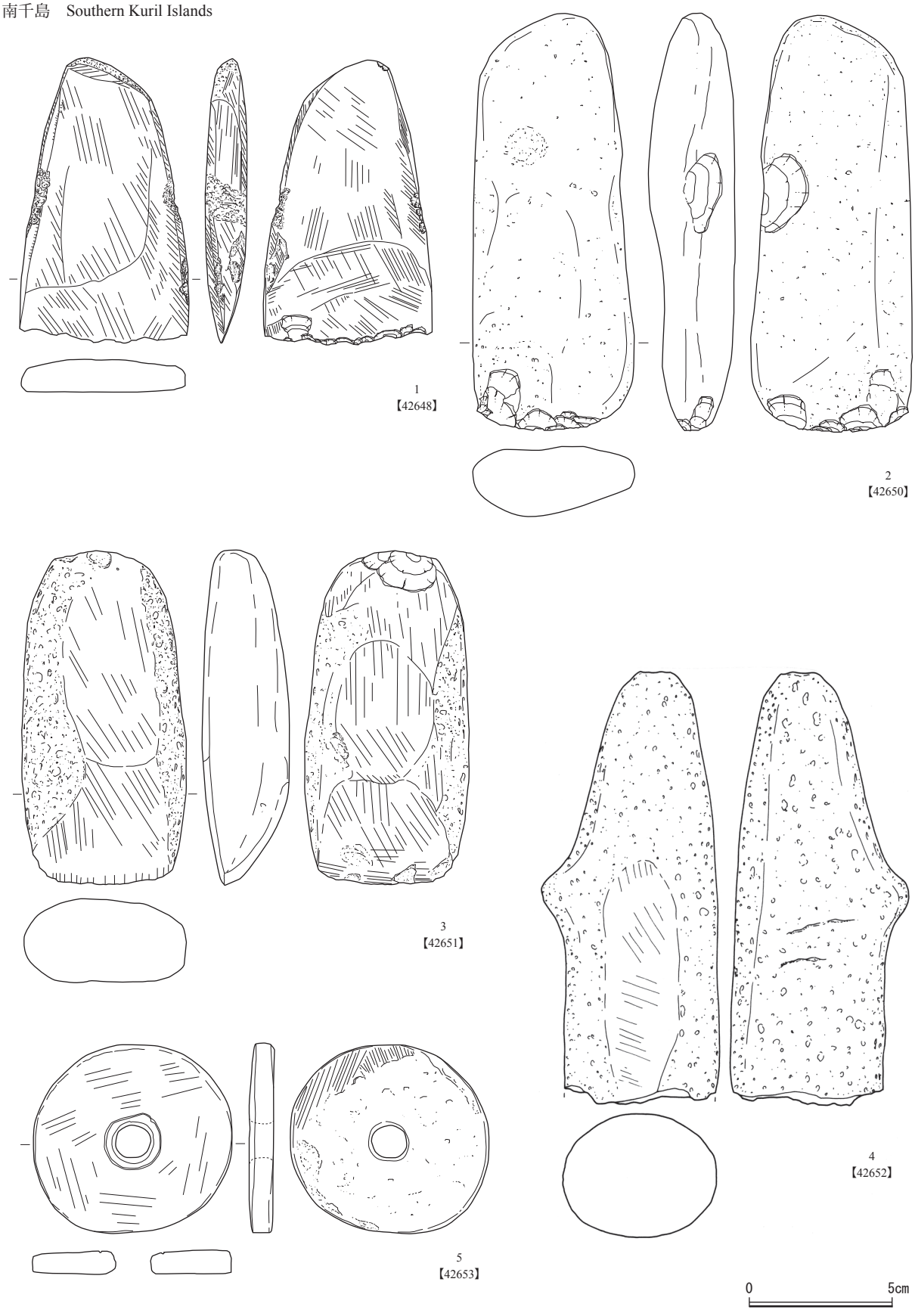

Fig. 70

南千島　Southern Kuril Islands

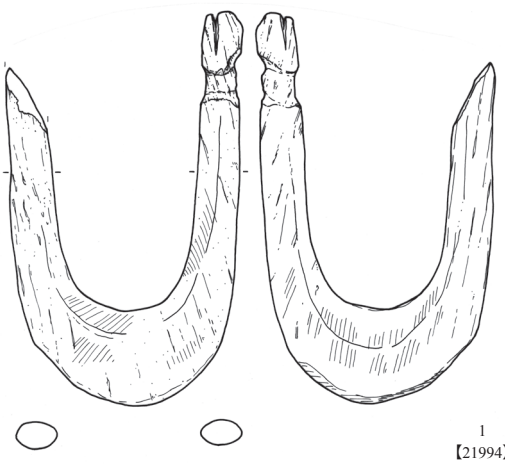

1
【21994】



2
【45310】



3
【45311】



4
【45312】

0　5cm

Fig. 71

南千島または野付郡　Southern Kuril Islands or Notsuke county in Hokkaido

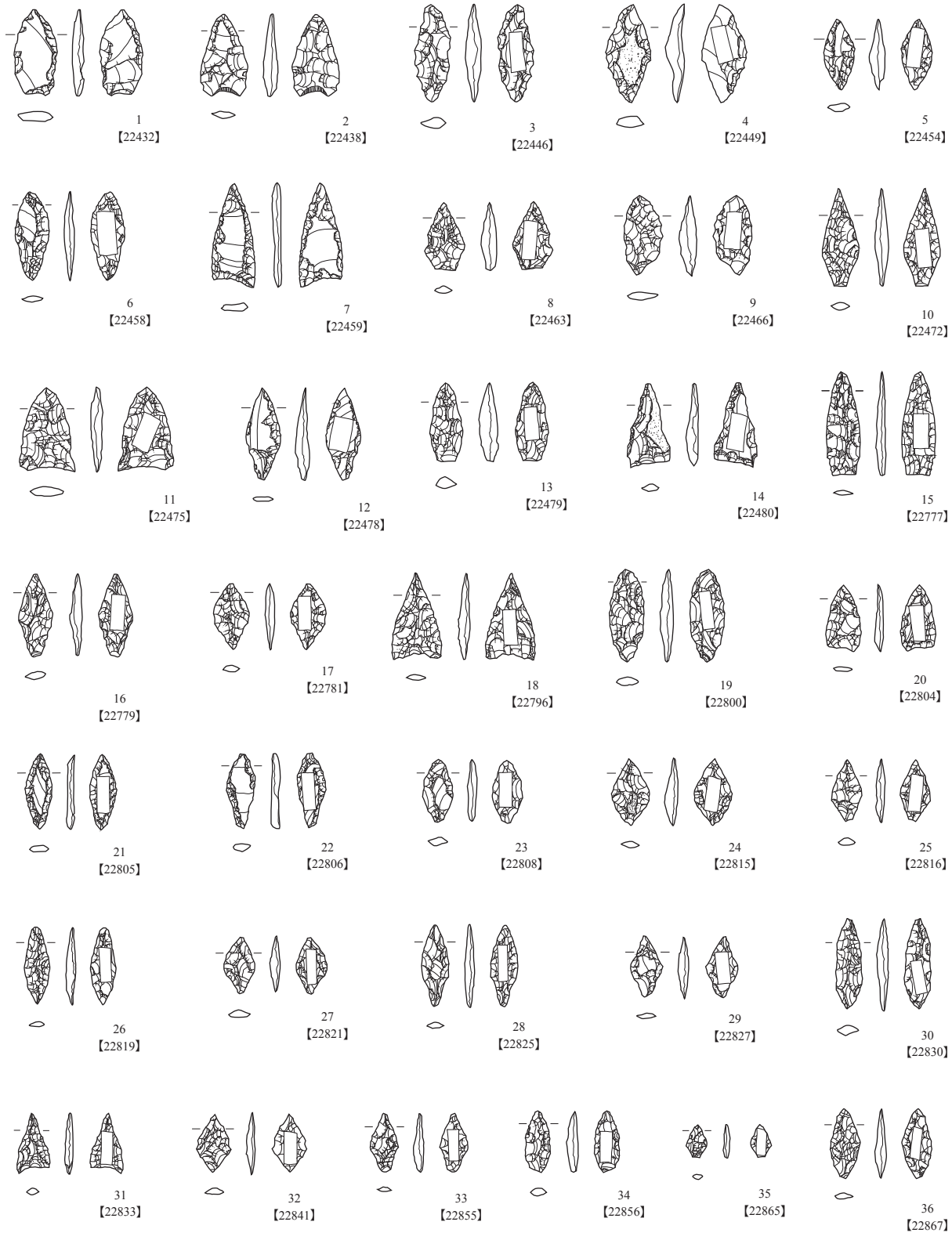

Fig. 72

新知島ムロトチャシ　Muroto chashi, Simushir Is.

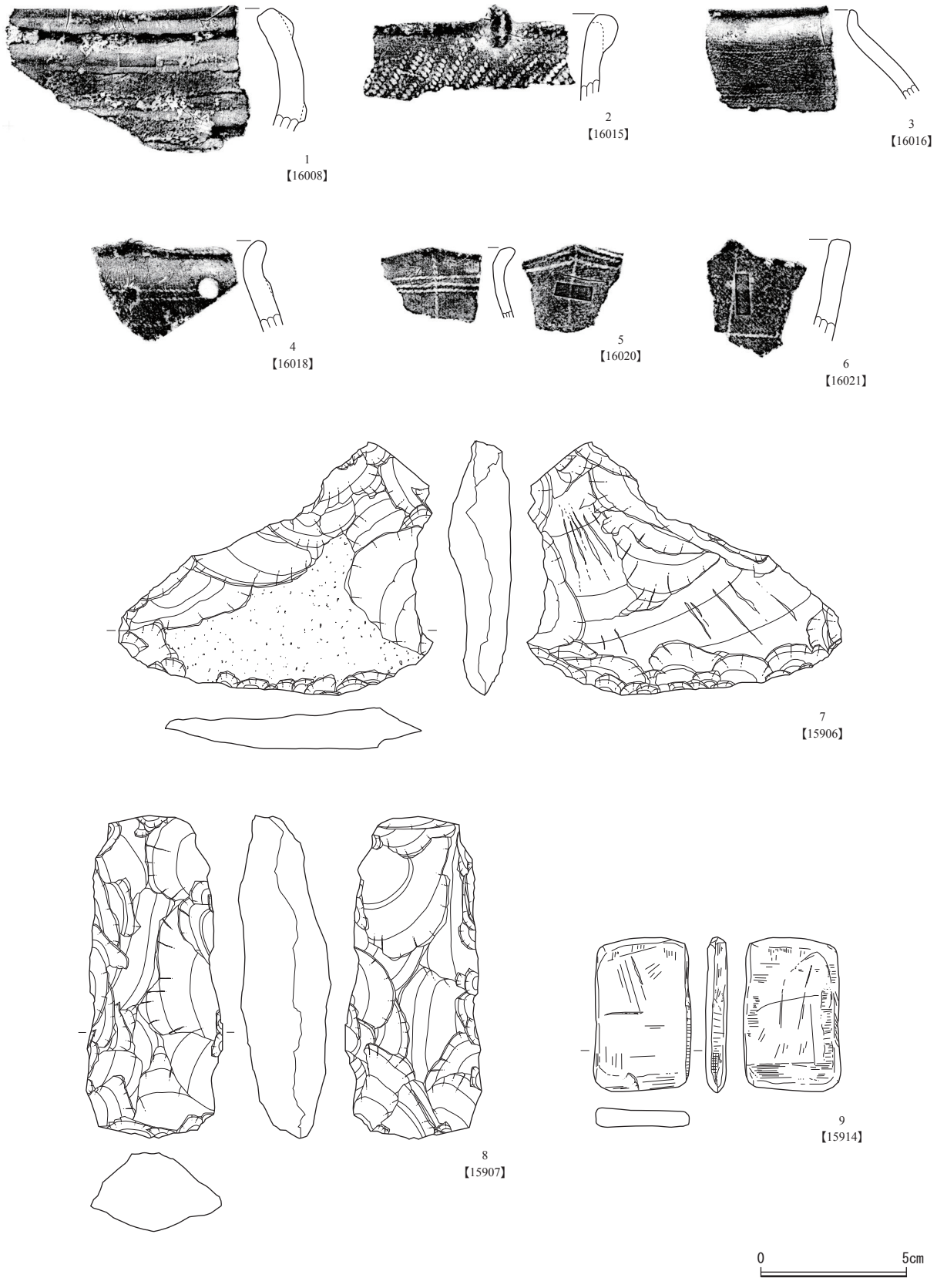

Fig. 73

新知島ムロトチャシ　Muroto chashi, Simushir Is.

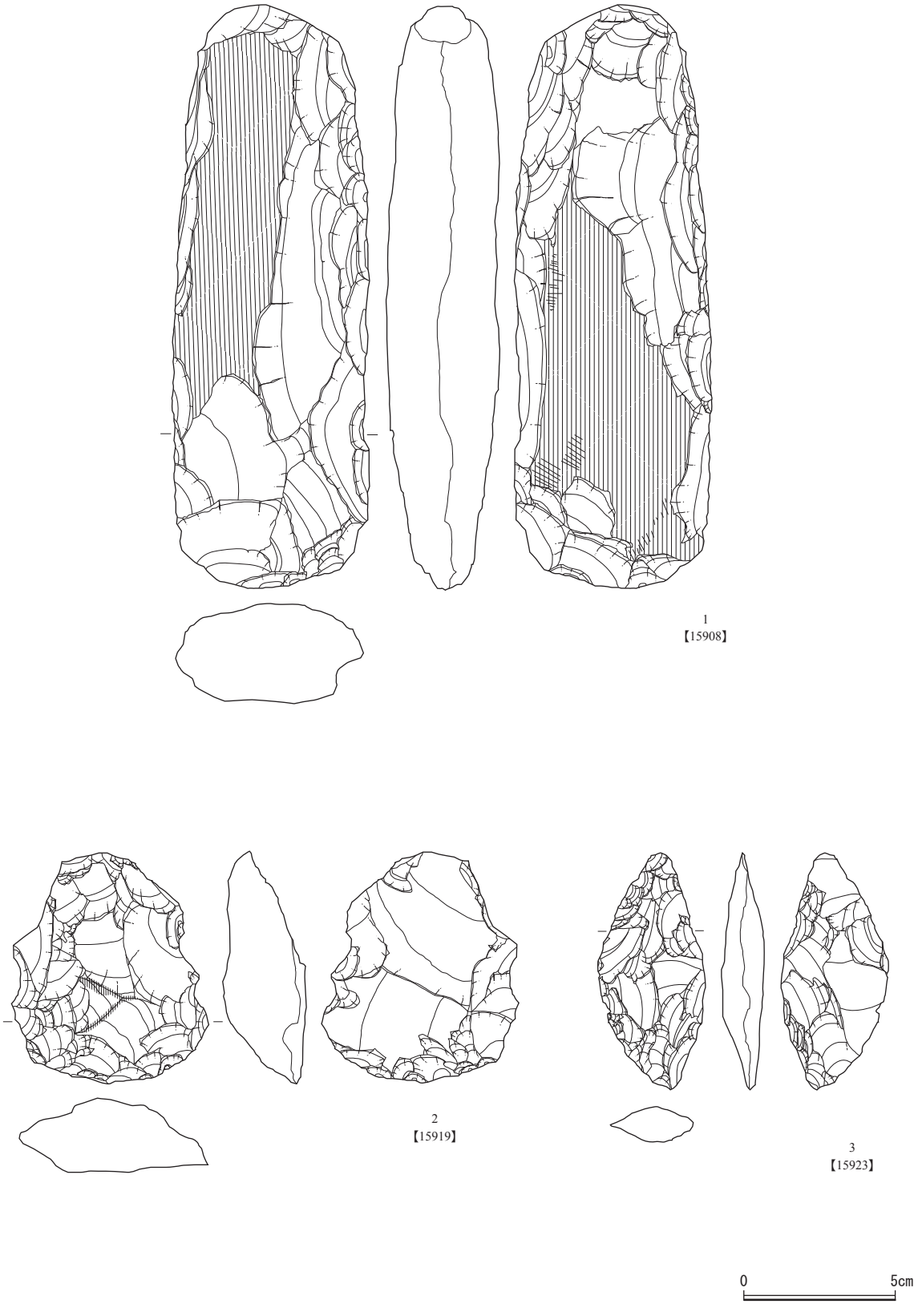

Fig. 74

新知島ムロトチャシ　Muroto chashi, Simushir Is.

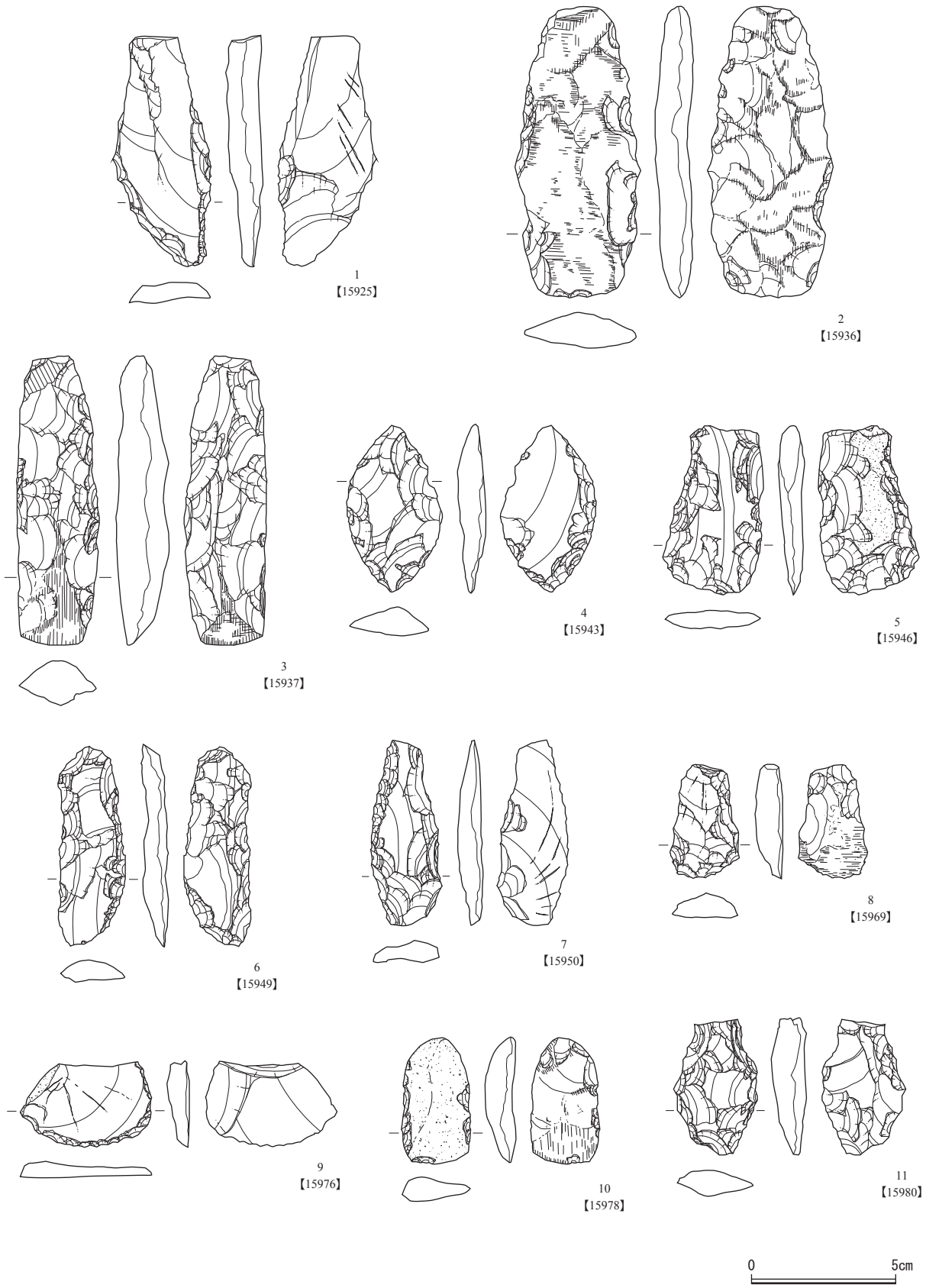

Fig. 75

新知島ムロトチャシ　Muroto chashi, Simushir Is.

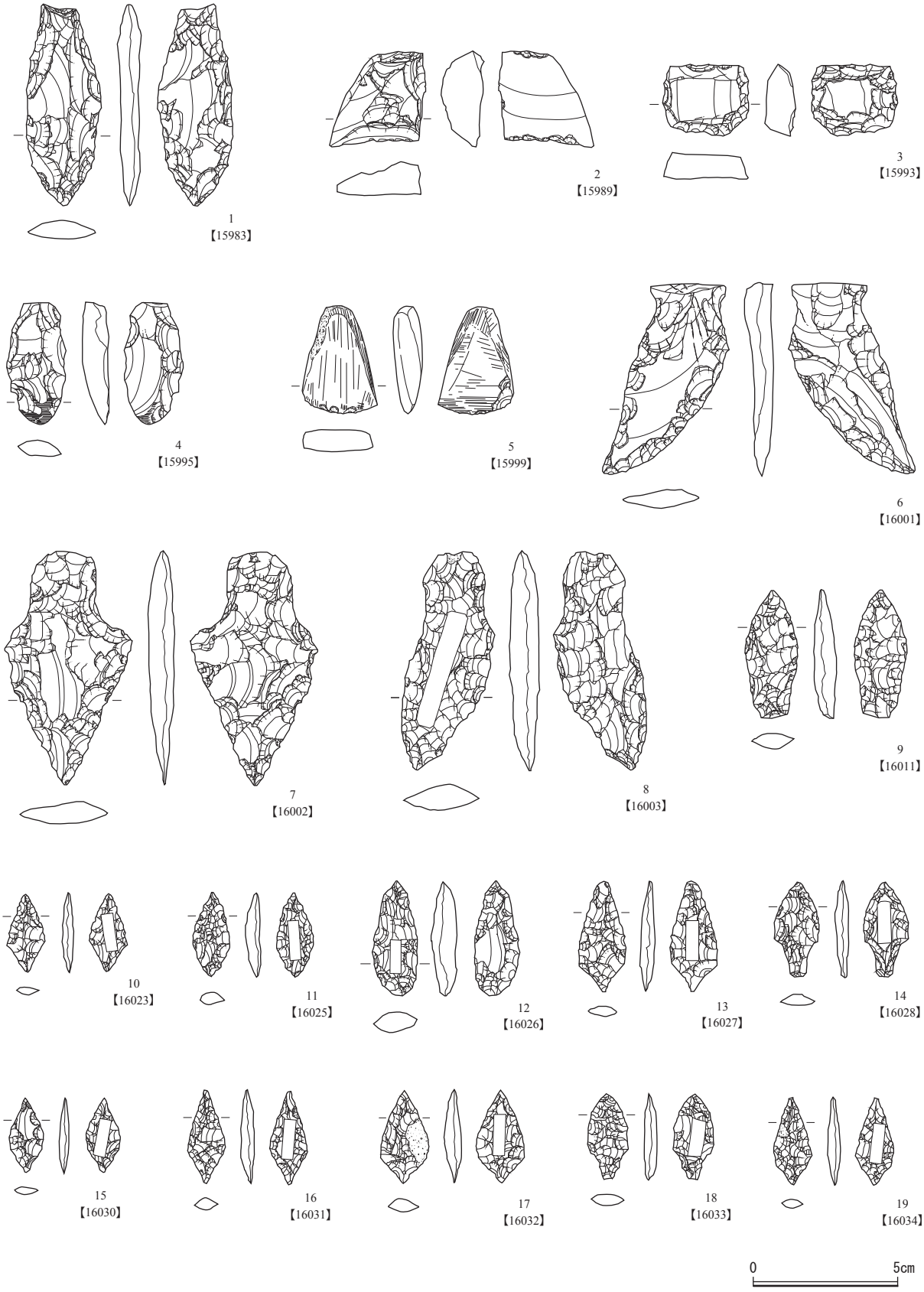

Fig. 76

新知島ムロトチャシ　Muroto chashi, Simushir Is.



Fig. 77

新知島武魯頓湾貝塚，武魯頓湾　Brouton Bay shell midden, Brouton Bay, Simushir Is.

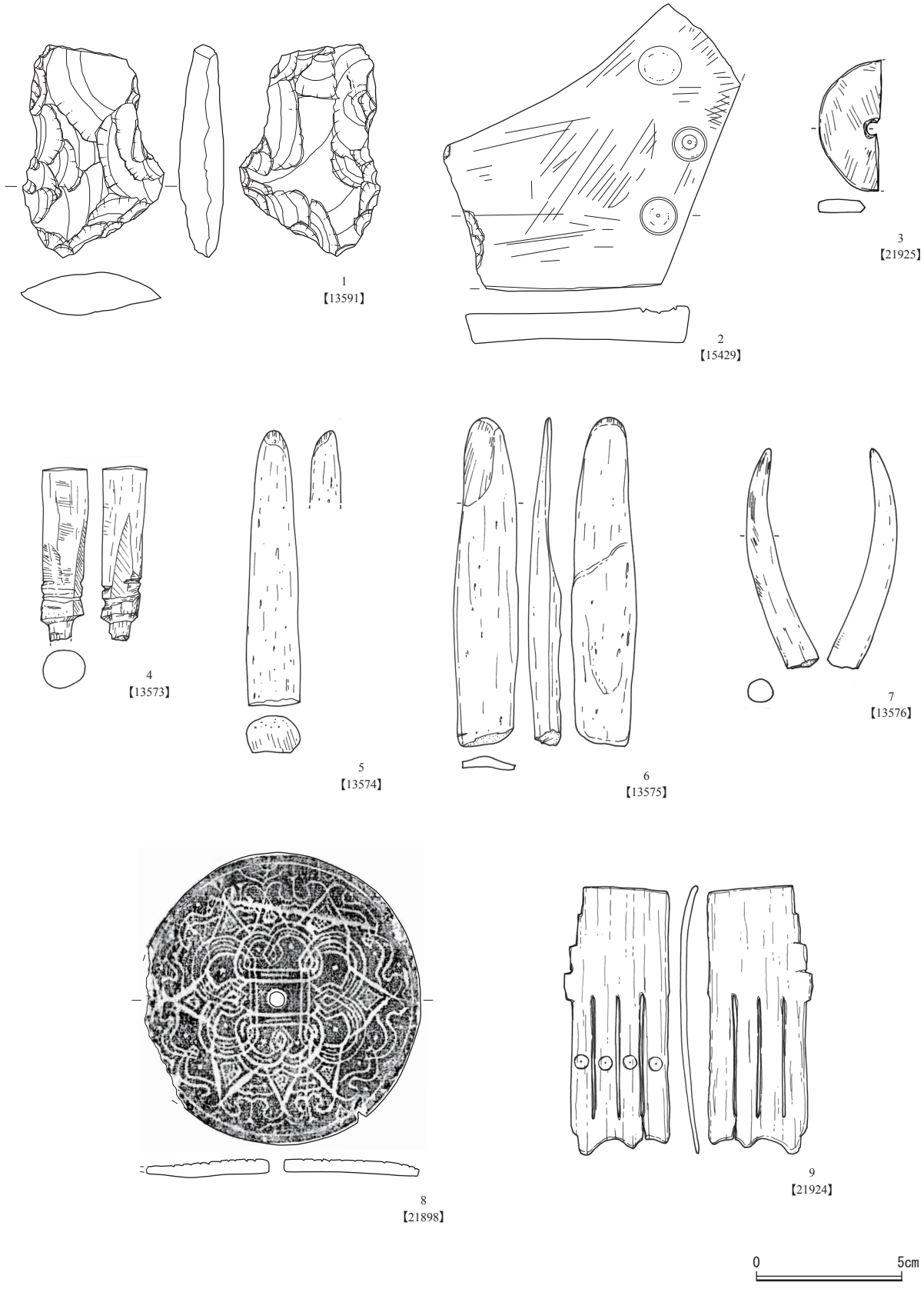

Fig. 78

新知島武魯頓湾貝塚，武魯頓湾　Brouton Bay shell midden, Brouton Bay, Simushir Is.

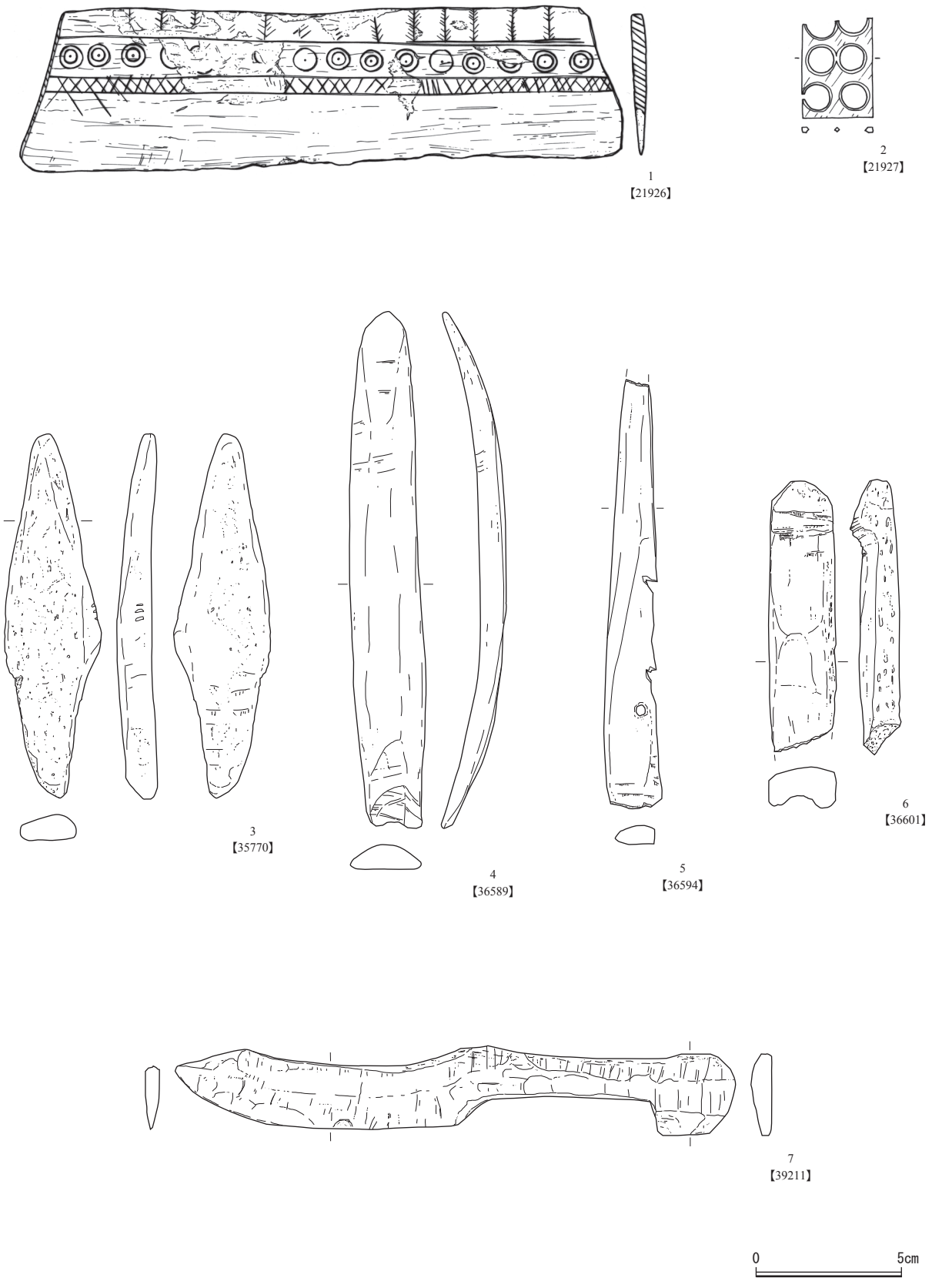

Fig. 79

新知島武魯頓湾貝塚，武魯頓湾　Brouton Bay shell midden, Brouton Bay, Simushir Is.

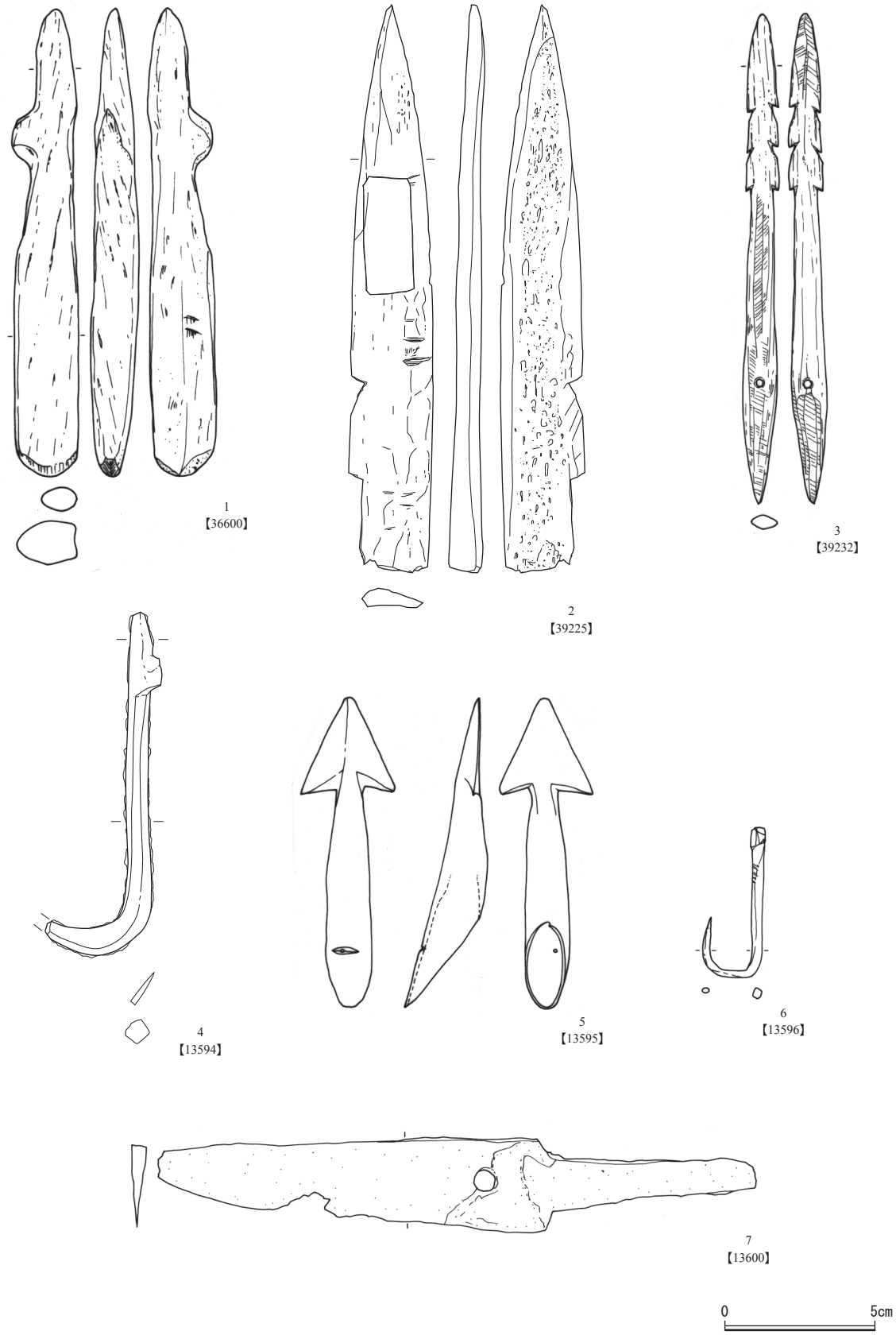

Fig. 80

幌莚島ライシシ墓　Raishishi cemetery, Paramushir Is.

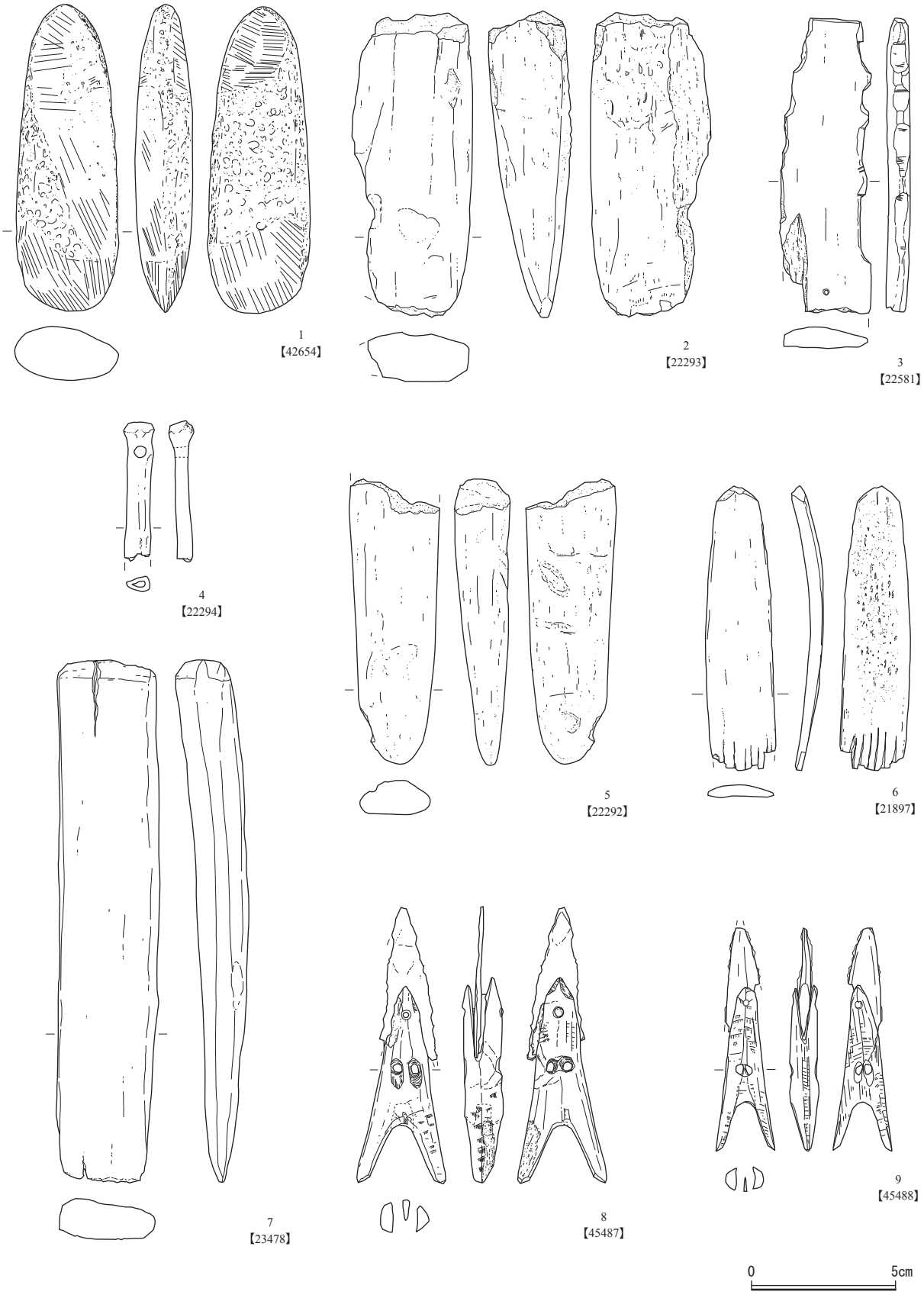

Fig. 81

占守島　占守島別飛　占守島潮見川貝塚　占守島潮見川第２号貝塚
Shumshu Is., Bettobu, Shiomigawa shell midden, and Shell midden No.2 at Shomigawa, Shumshu Is.

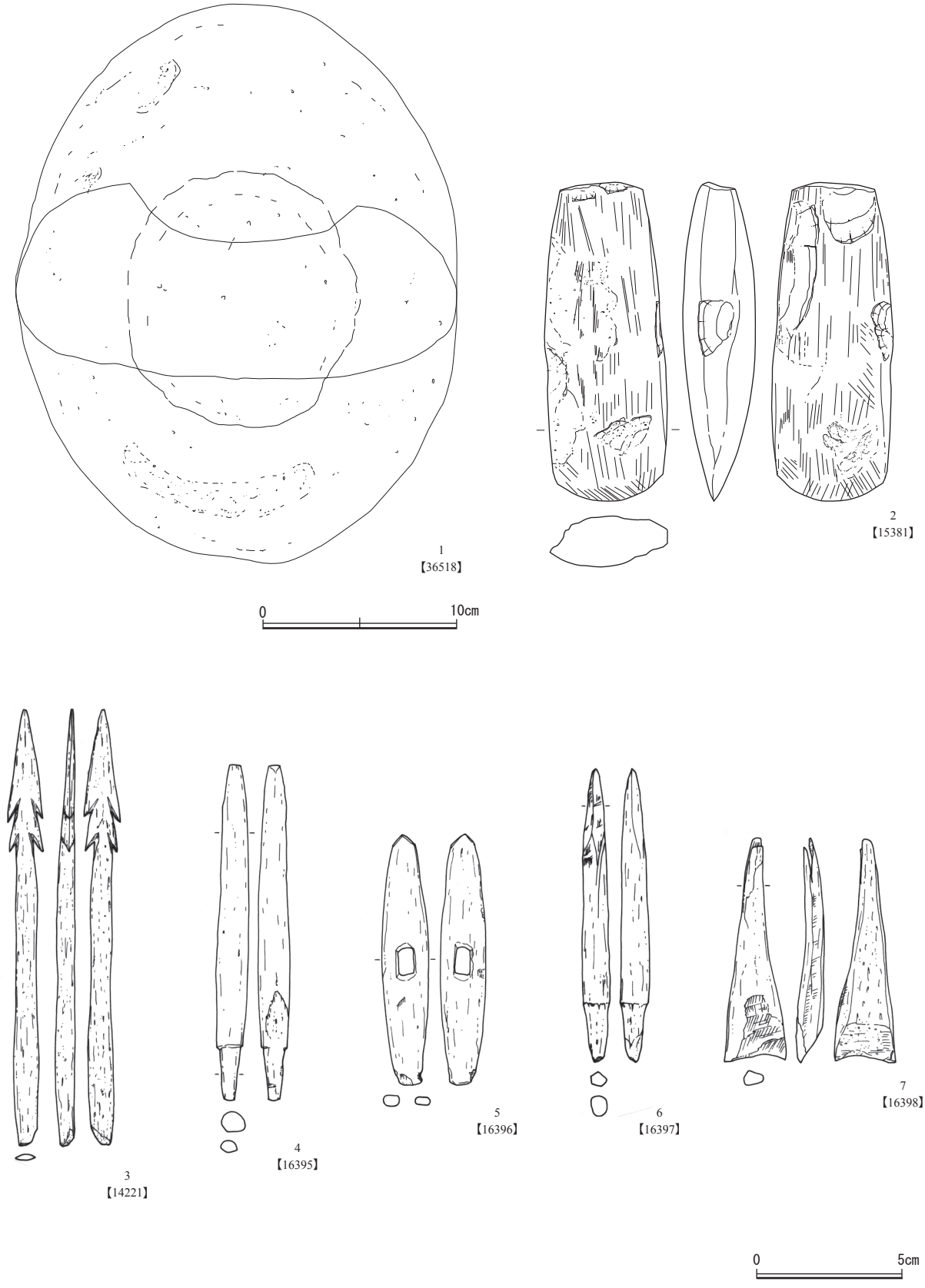

Fig. 82

占守島　占守島別飛　占守島潮見川貝塚　占守島潮見川第２号貝塚
Shumshu Island, Bettobu, Shiomigawa shell midden, and Shiomigawa shell midden No.2, Shumshu Is.



Fig. 83

千島　Kuril Islands

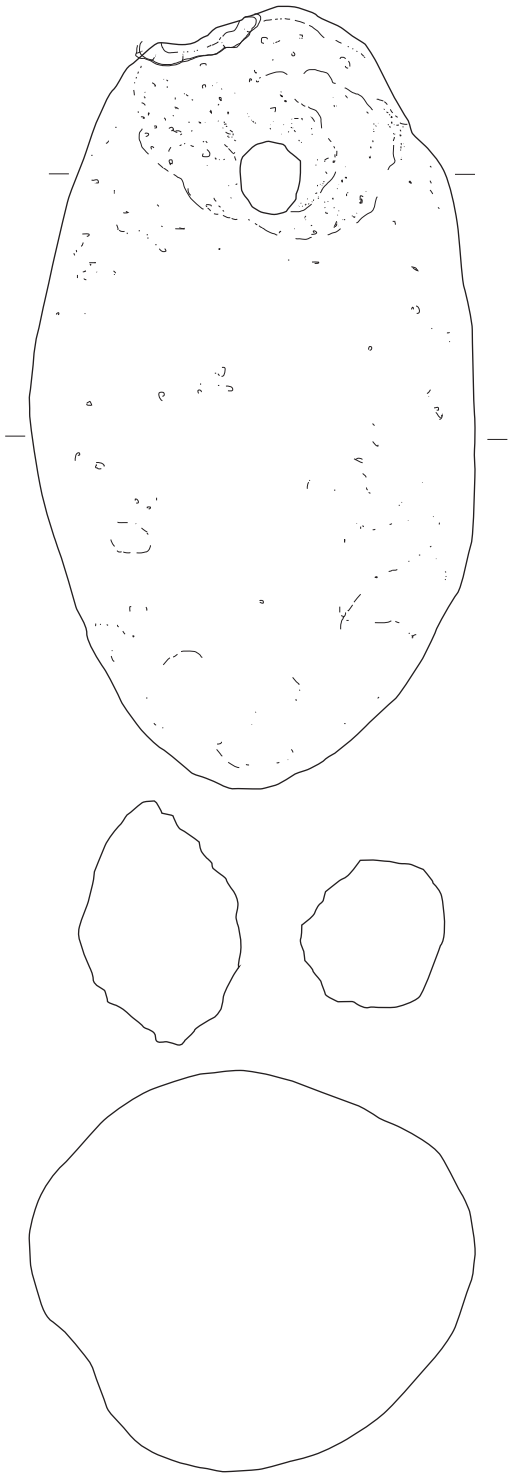

1
【39259】

0　5cm

Fig. 84

千島　Kuril Islands

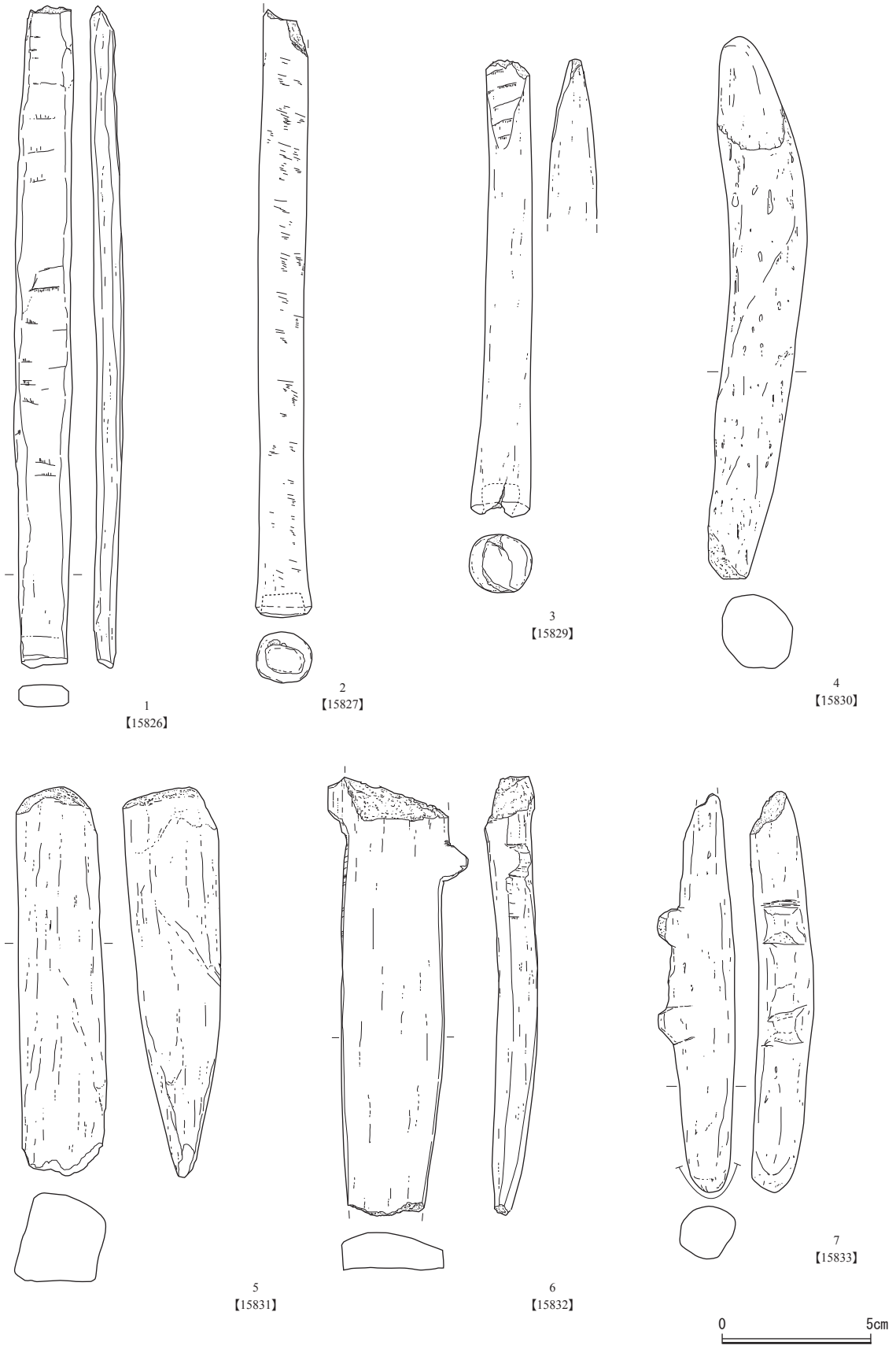

Fig. 85

千島　Kuril Islands

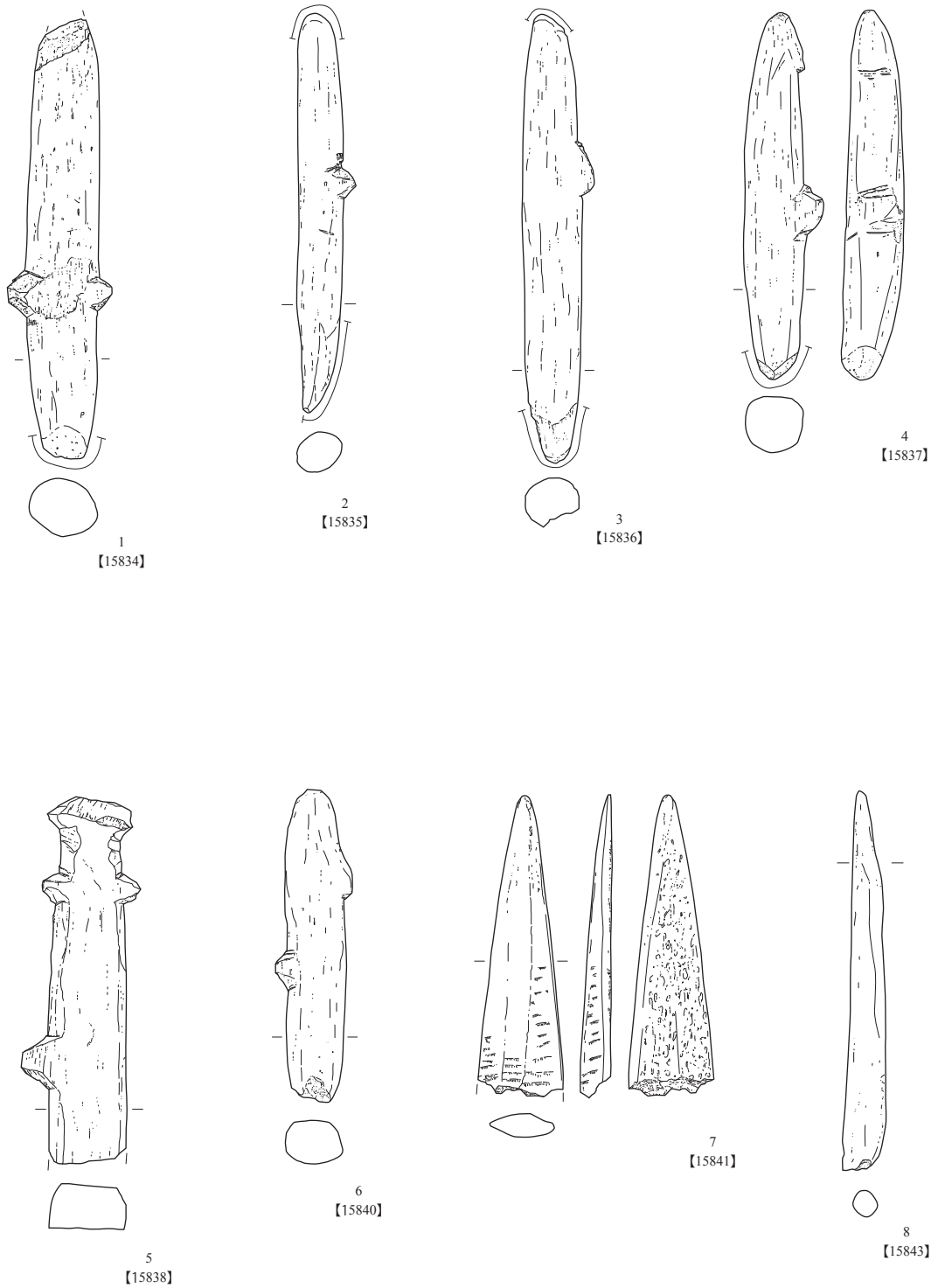

Fig. 86

千島　Kuril Islands

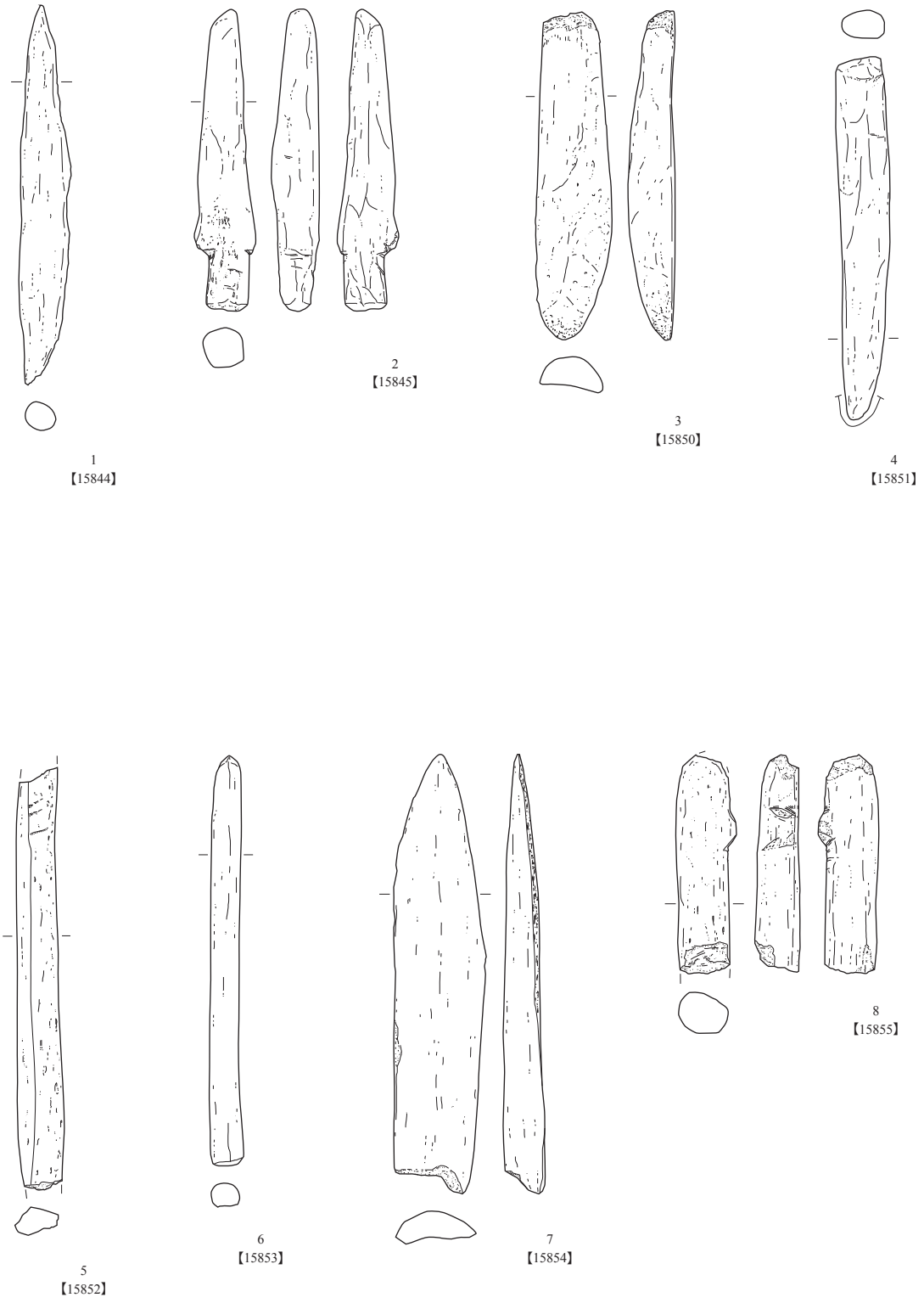

Fig. 87

千島　Kuril Islands



Fig. 88

千島　Kuril Islands

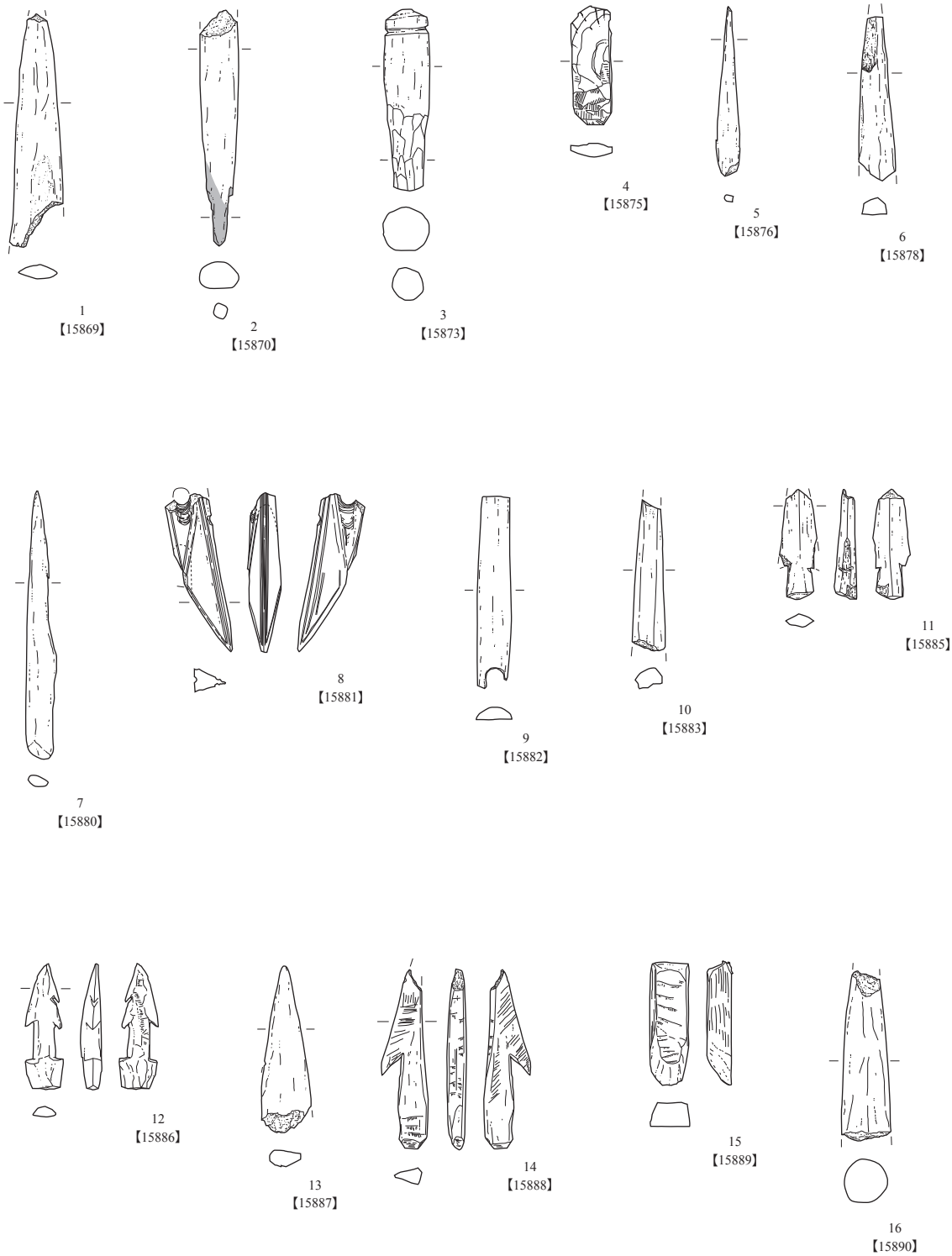

Fig. 89

千島　Kuril Islands

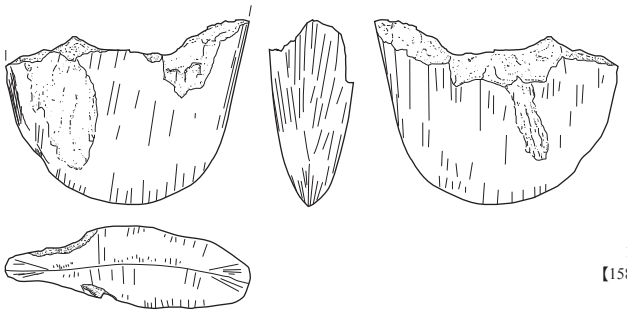

1
【15892】

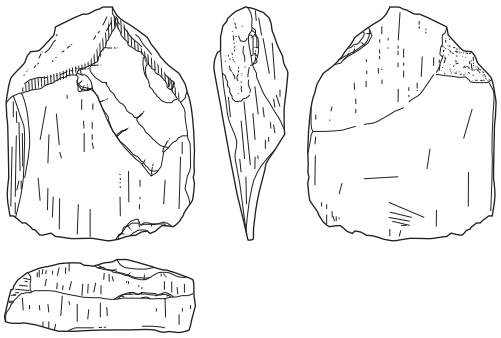

2
【15893】

0　5cm

Fig. 90

択捉島留別？　Rubetsu, Etorofu Is.?

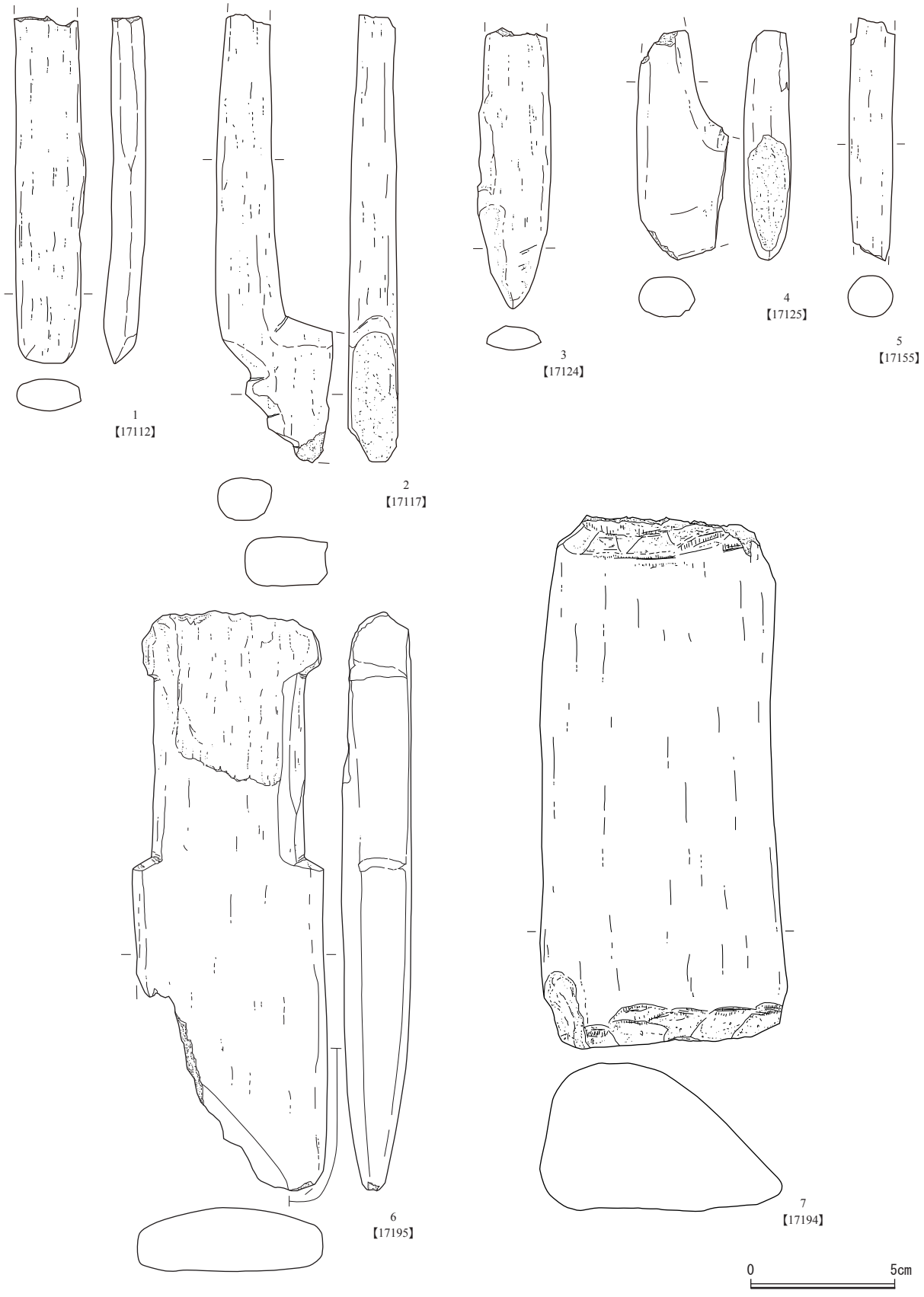

Fig. 91

択捉島留別？　Rubetsu, Etorofu Is.?

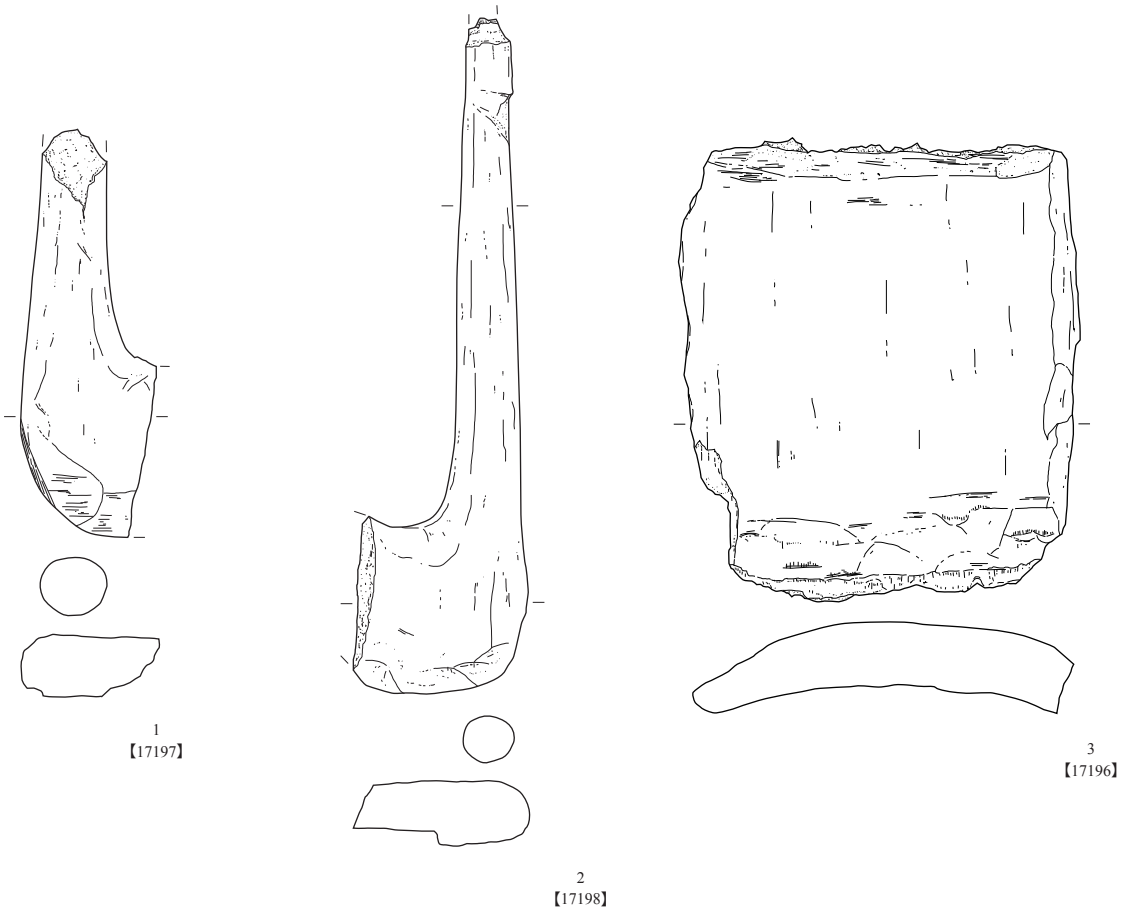

Fig. 92

補遺　択捉島　Etorofu Is. (addendum)

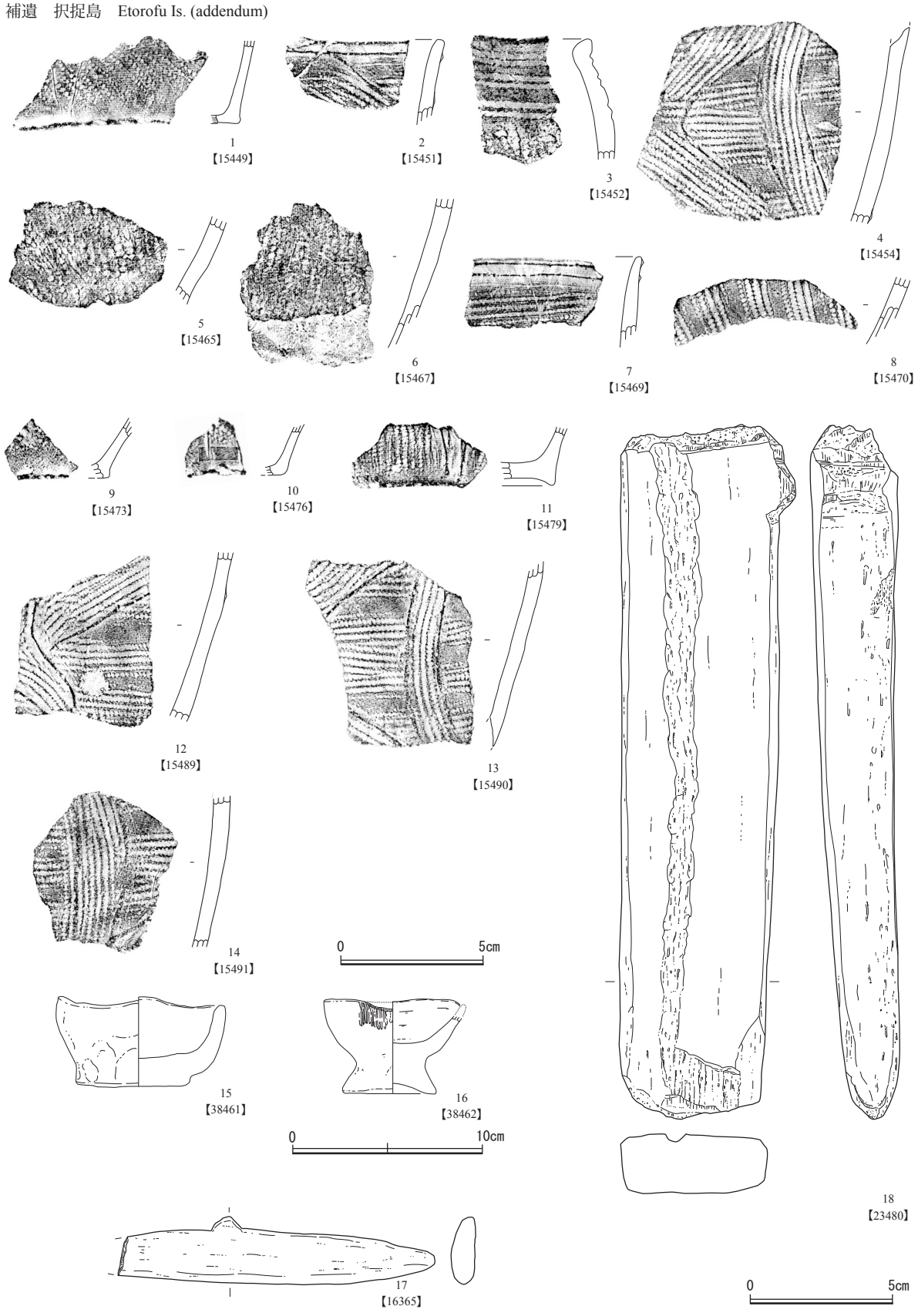

Fig. 93

付編　年代測定結果

AMS Radiocarbon Dating Report

October 11, 2013

Institute of Accelerator Analysis Ltd.

Description of Analytical Processes Used in Testing the Samples

I. Radiocarbon Dating

1. Pretreatments

1） Rootlets and granules were removed using tweezers.

2） The Acid-Alkali-Acid（AAA）pretreatment process was used for eliminating carbonates and secondary organic acids. After the treatment, the sample was neutralized with ultra pure water, and dried. In the acid treatments of the AAA, the sample is treated with HCl（1M）. In the alkaline treatment, the sample is normally treated with NaOH, by gradually raising the concentration level from 0.001M to 1M. If the alkaline concentration reaches 1M during the treatment, the treatment is described as "AAA" in the table, while "AaA" if the concentration does not reach 1M.

3） The sample was oxidized by heating to produce CO_2 gas.

4） The produced CO_2 gas was purified in a vacuum line.

5） The purified CO_2 gas sample was reduced to graphite by hydrogen using iron as a catalyst.

6） The produced graphite was pressed into a target holder with a hole of 1 mm diameter for the AMS 14C dating, using a hand-press machine.

2. Measurement

The graphite sample was measured against a standard of Oxalic acid（HOxII）provided by the National Institute of Standards and Technology（USA）, using a 14C-AMS（accelerator mass spectrometry）system based on the tandem accelerator. A blank for the background check was also measured.

3. Calculation of Age

1） The Libby half-life of 5568 years was used for the calculation of ^{14}C age（Stuiver and Polach 1977）.

2） 14C age（conventional ^{14}C age: yrBP）refers to an age going back from the year 1950（= 0 yrBP）, assuming a constant ^{14}C concentration in the past atmosphere. The value was corrected for its isotopic fractionation using the $\delta^{13}C$ value. ^{14}C age and error are rounded off to tens place. The error range is expressed by one σ, meaning that the ^{14}C age lies within $\pm 1\ \sigma$ range in probability of 68.2%.

3） The $\delta^{13}C$ value refers to a difference of the ^{13}C concentration（$^{13}C/^{12}C$）of a sample from that of a standard. The value is expressed by ‰ for the difference from the standard value. The ratios are measured using an accelerator mass spectrometer, and it is noted as（AMS）in the table.

4） pMC（percent Modern Carbon）refers to a ratio of the ^{14}C concentration in the sample relative to that of the year 1950.

5） Calibrated calendar age is a range of age corresponding to ^{14}C age via a calibration curve, which was produced from the ^{14}C concentration of samples of known age. It is expressed by one σ error range（68.2% probability）or two σ error range（95.4% probability）. The ^{14}C age without rounding off was used for calibration. Calibration curve and calibration program can be updated by the database revision, and therefore, the calibrated age may vary depending on the program used. The calibration in this report was conducted by OxCal v.4.2（Bronk Ramsey 2009）based on IntCal09 database（Reimer et al. 2009）.

II. Carbon and nitrogen stable isotope analysis

1. Pretreatments

Samples pretreated with steps 1）and 2）for radiocarbon dating were processed using the following procedures:

3）A sample placed in a tin capsule was then set in a combustion furnace of an elemental analyzer（gasifier, Flash EA1112, Thermo Fisher Scientific）, with hyper-pure oxygen. It was combusted and gasified at 1000℃, using combustion heat of tin. The sample was completely oxidized with oxidation catalyst.

4）Nitrogen oxide was reduced with a reducing column at 680℃. After trapping water with magnesium perchlorate, CO_2 and N_2 were separated by separation column at 45℃. Each was detected with TCD to determine carbon and nitrogen concentration.

5）CO_2 and N_2 were separated using the above process, and then were introduced with He carrier gas to a mass spectrometer through an interface.

2. Measurement

Stable isotope analysis was conducted with an elemental analyzer and isotope ratio mass spectrometer system（EA-IRMS: Thermo Fisher Scientific, Flash EA1112-DELTA V ADVANTAGE ConFlo IV System）. $\delta^{13}C$ and $\delta^{15}N$ were measured relative to IAEA standards Sucrose ANU and N1, respectively.

References Cited

Bronk Ramsey C. 2009 Bayesian analysis of radiocarbon dates, Radiocarbon 51（1）, 337-360

Reimer, P.J. et al. 2009 IntCal09 and Marine09 radiocarbon age calibration curves, 0-50,000 years cal BP, Radiocarbon 51（4）, 1111-1150

Stuiver, M. and Polach, H.A. 1977 Discussion: Reporting of 14C data, Radiocarbon 19, 355-363

Results of the Analysis

Table 1 Radiocarbon dating data（1）

Lab Number	Sample Code	Provenance	Material Type	Pretreatment	$\delta^{13}C$ (‰) (AMS)	Data with $\delta^{13}C$ Correction	
						Conventional ^{14}C Age (yrBP)	pMC (%)
IAAA-130680	HUNHM-1	Minami Chishima	Carbon deposits on pottery (interior)	AAA	-21.85 ± 0.38	2,560 ± 30	72.70 ± 0.24
IAAA-130681	HUNHM-2	Minami Chishima	Carbon deposits on pottery (exterior)	AAA	-22.60 ± 0.63	2,330 ± 30	74.86 ± 0.24
IAAA-130682	HUNHM-3	Etorofutou	Carbon deposits on pottery (interior)	AAA	-22.18 ± 0.42	1,810 ± 20	79.80 ± 0.24
IAAA-130683	HUNHM-4	Etorofutou	Carbon deposits on pottery (exterior)	AaA	-24.37 ± 0.37	1,740 ± 20	80.57 ± 0.22
IAAA-130684	HUNHM-5	Etorofutou	Carbon deposits on pottery (interior)	AAA	-21.31 ± 0.60	1,820 ± 20	79.73 ± 0.24
IAAA-130685	HUNHM-6	Etorofutou	Carbon deposits on pottery (exterior)	AaA	-23.43 ± 0.45	1,850 ± 20	79.44 ± 0.24

Table 2 Radiocarbon dating data（2）

Lab Number	Data without $\delta^{13}C$ Correction		Age for Calibration (yrBP)	Calibrated Age（1 σ）	Calibrated Age（2 σ）
	Age (yrBP)	Age (yrBP)			
IAAA-130680	2,510 ± 30	73.17 ± 0.23	2,560 ± 26	797calBC - 762calBC（58.4%） 682calBC - 672calBC（9.8%）	804calBC - 749calBC（67.3%） 688calBC - 666calBC（15.2%） 642calBC - 591calBC（11.3%） 578calBC - 566calBC（1.6%）
IAAA-130681	2,290 ± 20	75.23 ± 0.22	2,326 ± 25	403calBC - 388calBC（68.2%）	415calBC - 361calBC（94.7%） 271calBC - 262calBC（0.7%）
IAAA-130682	1,770 ± 20	80.26 ± 0.23	1,812 ± 23	140calAD - 156calAD（13.3%） 168calAD - 195calAD（24.0%） 209calAD - 239calAD（30.9%）	130calAD - 254calAD（95.4%）
IAAA-130683	1,730 ± 20	80.67 ± 0.21	1,735 ± 22	255calAD - 306calAD（45.7%） 312calAD - 338calAD（22.5%）	243calAD - 359calAD（88.9%） 364calAD - 382calAD（6.5%）
IAAA-130684	1,760 ± 20	80.34 ± 0.22	1,819 ± 23	139calAD - 159calAD（17.1%） 166calAD - 197calAD（26.5%） 208calAD - 235calAD（24.6%）	129calAD - 246calAD（95.4%）
IAAA-130685	1,820 ± 20	79.69 ± 0.23	1,849 ± 24	129calAD - 181calAD（44.7%） 186calAD - 214calAD（23.5%）	86calAD - 109calAD（7.5%） 119calAD - 236calAD（87.9%）

[IAA registration #5896-5897]

The carbon recoveries after the pretreatment of samples all exceed 60%. The values show sufficient carbon recovery.

Table 3 Carbon and Nitrogen stable isotope data

Sample	$\delta^{13}C$ (‰) (MASS)	$\delta^{15}N$ (‰) (MASS)	C concentration (wt%)	N concentration (wt%)
HUNHM-1	-23.3	14.4	64.7	6.89
HUNHM-2	-23.1	13.6	53.3	4.13
HUNHM-3	-22.1	13.0	61.8	7.47
HUNHM-4	-23.9	11.6	65.8	3.93
HUNHM-5	-23.5	14.4	63.2	6.63
HUNHM-6	-23.5	15.2	62.2	5.28

The stable isotope analysis involved the cooperation of SI Science CO., Ltd.

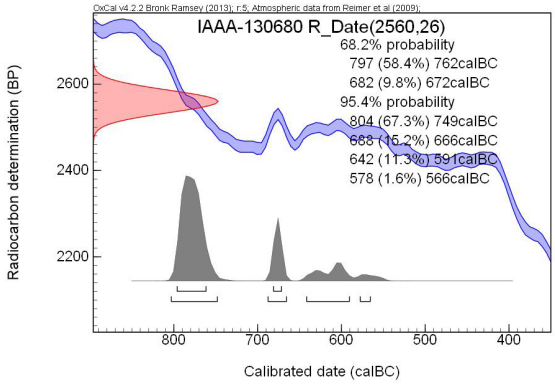

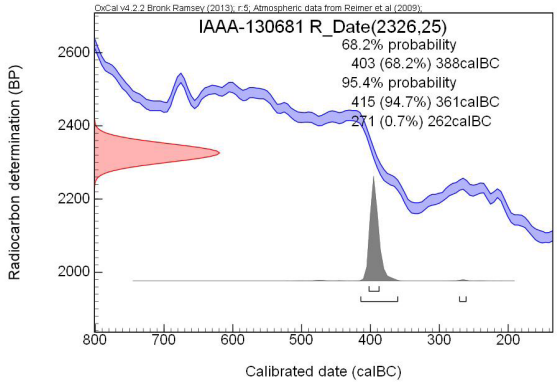

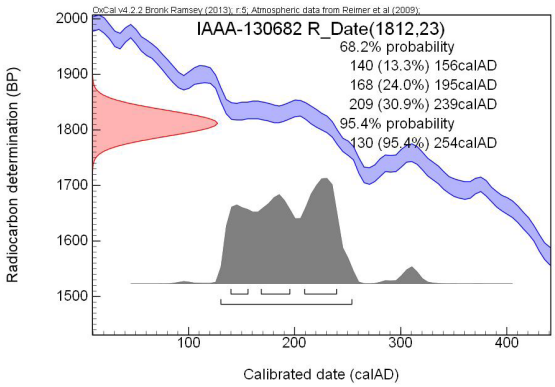

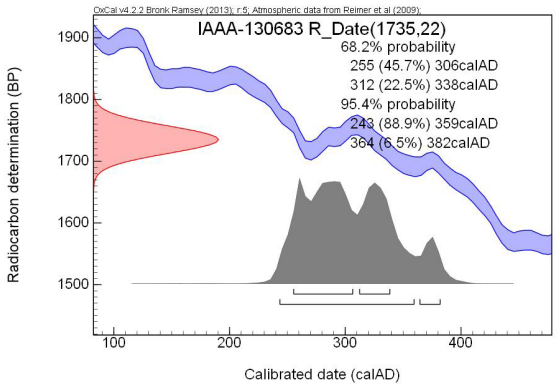

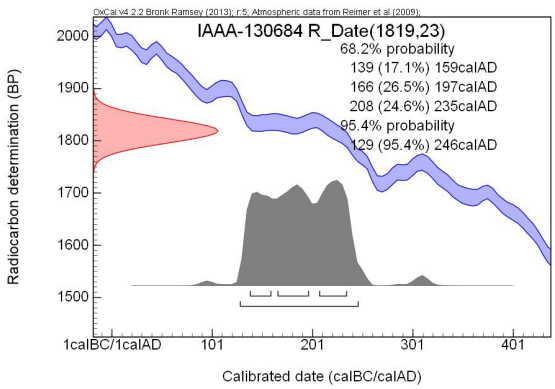

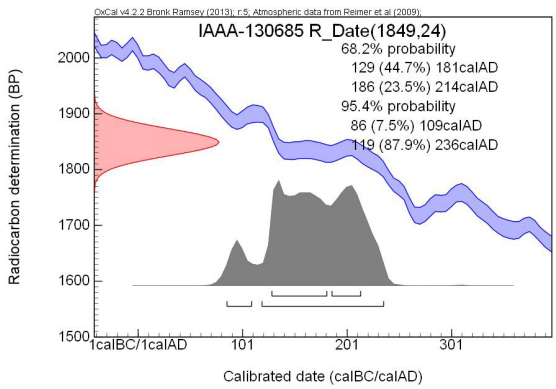

【測定結果についてのコメント】

各試料の種類，重量，標本番号は下記の通りである。

1）HUNHM-1（土器内面付着炭化物，0.80g，標本番号 17977）
2）HUNHM-2（土器外面付着炭化物，0.55g，標本番号 17977）
3）HUNHM-3（土器内面付着炭化物，0.46g，標本番号 36815）
4）HUNHM-4（土器外面付着炭化物，0.16g，標本番号 36815）
5）HUNHM-5（土器内面付着炭化物，0.30g，標本番号 33461-2）
6）HUNHM-6（土器外面付着炭化物，0.06g，標本番号 33461-2）

1）・2）が後北 C2-D 式，3）・4）がオホーツク文化後期，5）・6）がオホーツク文化中期の土器である。すべての測定結果が想定される年代よりも 400~1000 年ほど古く，海洋リザーバー効果の影響を強くうけていると判断される。内面と外面を比較すると，後北 C2-D 式でのみ外面でより新しい年代値がえられているが，オホーツク文化の土器では大きな違いはない。今回の測定結果の意義としては，1）南千島出土土器の付着炭化物の放射性炭素年代測定および窒素・炭素同位体比測定例としては初例となること，2）海洋リザーバー効果の影響が確認できたこと，3）オホーツク文化の土器は内外面で測定結果に大きな違いがないこと，4）海産物を多く含む食料が土器で調理されていた点が明らかにできたこと，があげられる。

（高瀬克範）

参考文献一覧

引用・参考文献

秋月俊幸 1999『日本北辺の探検と地図の歴史』北海道大学図書刊行会。
五十嵐国宏 1989「千島列島出土のオホーツク式土器」『根室市博物館開設準備室紀要』3。
石川貞治 1891「千島エトロプ島竪穴，古器物発見地」『東京人類学雑誌』6-59。
石黒直隆 2012「動物遺存体の古 DNA 分析—イヌ，オオカミ，家畜ブタのミトコンドリア DNA 解析を中心に—」『考古学ジャーナル』633。
伊藤初太郎 1935『考古学上の根室の遺物と遺跡』神戸安曇写真製版所。
猪熊樹人 2013「オホーツク文化期のアイスピックとされる骨器について」（日本動物考古学会第 1 回研究大会ポスターセッション）。
稲生典太郎 1938「北海道オホーツク海沿岸出土石器の一部に就て」『史前学雑誌』10-1。
上野佳也 1963「ソ連極東学術調査団エトロフ島調査報告を中心とした南千島の考古学的考察」『考古学雑誌』48-4。
右代啓視 1982「動物意匠を施した注口・把手付のオホーツク土器」『北海道史研究』30。
右代啓視 1996「千島列島採集の考古資料—長尾又六コレクション—」『根室市博物館開設準備室紀要』10。
右代啓視 2003「オホーツク文化の土器･石器･骨角器」宇田川洋･野村崇編『北海道の古代 2　続縄文･オホーツク文化』北海道新聞社。
右代啓視・鈴木拓也・村上孝一・スコヴァティツィーナ，V. M. 2008「国後島の遺跡—古釜布郷土博物館所蔵資料調査より—」『北方の資源をめぐる先住民と移住者の近現代史　2005-2007 年度調査報告』，北海道開拓記念館。
右代啓視・鈴木拓也・村上孝一 2010「国後島における先史文化とその資源利用」『北方の資源をめぐる先住民と移住者の近現代史』北海道開拓記念館。
右代啓視・鈴木拓也・村上孝一・スコヴァティツィーナ，V. M. 2011「北方四島の先史文化研究と博物館交流の基礎づくり（I)」『北海道開拓記念館研究紀要』39。
右代啓視・鈴木拓也・村上孝一・スコヴァティツィーナ，V. M. 2012「北方四島の先史文化研究と博物館交流の基礎づくり（II)」『北海道開拓記念館研究紀要』40。
右代啓視・鈴木拓也・藪中剛史・高畠孝宗・村上孝一・スコヴァティツィーナ，V, M. 2013「北方四島の先史文化研究と博物館交流の基礎づくり（III)」『北海道開拓記念館研究紀要』41。
右代啓視・手塚　薫 1992「ウルップ島アリュートカ湾岸遺跡出土の遺物」『1991 年度北の歴史・文化交流事業中間報告』北海道開拓記念館。
宇田川洋 1989「北方地域の考古学的文化接触」北方言語・文化研究会編『民族接触—北の視点から—』六興出版。
近江正一 1928「獣面口付壺形土器」『東北文化研究』1-2。
大坂　拓 2010「千島列島中部出土続縄文・オホーツク土器の新資料—2007 年 KBP 調査出土土器の概要報告—」熊木俊朗・高橋　健編 2010『千島列島先史文化の考古学的研究』東京大学大学院人文社会系研究科。
大場利夫 1971「北海道周辺地域に見られるオホーツク文化　Ⅳ千島」『北方文化研究』5。
大場利夫 1982『北海道の先史文化』みやま書房。
大矢京右 2012「クリルアイヌに関する研究史と物質文化資料」佐々木馨教授退官記念論文集編集委員会編『佐々木馨教授退官記念論文集　地域と歴史教育』，北海道出版企画センター。
岡　正雄･馬場　脩 1938「北千島占守島及び樺太多来加地方における考古学的調査予報」『民族学研究』4-3（再録：馬場　修 1979『樺太・千島考古・民族誌 2』，北海道出版企画センター)。
加藤　克 2008「北海道大学植物園所蔵アイヌ民族資料について : 歴史的背景を中心に」『北大植物園研究紀要』8。
加藤　克 2011「札幌農学校所属博物館の利尻礼文調査資料について」『利尻研究』30。
加藤　克編 2012『大学博物館所蔵古写真の現代的意義に関する研究』（日本学術振興会科学研究費補助金（2009 － 2011 年度）基盤研究（C）研究成果報告書)，北海道大学北方生物圏フィールド科学センター植物園。
加藤　克・市川秀雄・高谷文仁 2014「札幌農学校所属博物館における鳥類標本管理史（4)」『北大植物園研究紀要』14。
鹿能辰雄 1976『北方風土記　擇捉島地名探索行』みやま書房。
川上　淳 2011『近世後期の奥蝦夷地史と日露関係』北海道出版企画センター。
菊池俊彦 1972「北千島の「オホーツク文化」に関する問題点」『北海道考古学』8。
菊池俊彦 1976「ソ連邦における樺太・千島の考古学研究動向」『考古学ジャーナル』124。
北構保男 1943「千島の縄文土器」『古代文化』14-1。
北構保男 1980「千島アイヌ史序説」『日本民族文化とその周辺　歴史・民族篇』新日本教育図書。
北構保男 1988「名取武光先生とラブレット」『北海道考古学』24。
北構保男 2001「千島列島北部地域の考古学資料」『北方博物館交流』13。
北構保男編 2008『アイヌ民族・オホーツク文化関連研究論文翻訳集』北地文化研究会。
木村英明 1976「続縄文文化の生産用具」『どるめん』10。
清野謙次 1969「第 6 篇　千島エトロフ島シャナ貝塚　第 7 篇　千島エトロフ島の石器」『日本貝塚の研究』岩波書店。

熊木俊朗 1997「宇津内式土器の編年—続縄文土器における文様割りつけ原理と文様単位 (1)—」『東京大学考古学研究室研究紀要』15。
熊木俊朗 2000「下田ノ沢式土器の再検討—続縄文時代前半の北海小津東部における土器型式の動態—」『物質文化』69。
熊木俊朗 2005『環オホーツク海沿岸地域古代土器の研究』(Ph.D. dissertation, 東京大学，http://hdl.handle.net/2261/40226)。
熊木俊朗・高橋　健編 2010『千島列島先史文化の考古学的研究』東京大学大学院人文社会系研究科。
河野広道・名取武光「北海道の先史時代」『人類学・先史学講座』6，雄山閣。
国立歴史民俗博物館 1993『民族学の先覚者　鳥居龍蔵のみたアジア』国立歴史民俗博物館
小杉　康 1996「アイヌの杓子」『物質文化』61。
小杉　康 1997「物質文化からの民族文化誌的再構成の試み—クリールアイヌを例として—」『国立民族学博物館研究報告』21 － 2。
児玉作右衛門・大場利夫 1959「所謂クックルケシについて」『北方文化研究報告』14。
犀川会編 1933a『北海道原始文化聚英』犀川会。
犀川会編 1933b『北海道原始文化展覧会　北海道原始文化要覧』犀川会。
ゴルベフ，ヴェ・ア（中村嘉男訳）1975「クリール列島の古代文化」『シベリア極東の考古学 1　極東篇』河出書房新社。
ゴロウニン，ワシリー・ミハイロヴィッチ（徳力真太郎訳）1994『南千島探検始末記』同時代社。
斎藤　忠 1933「千島擇捉島出土の土器及び石器」『考古学雑誌』23-6。
齋藤　弘 1938「日本民族学会第一回北方文化調査団発掘北千島占守島竪穴並に樺太東多来加貝塚出土家犬に関する報告」『民族学研究』4-4。
市立函館博物館 1994『市立函館博物館蔵品目録 7　考古資料篇 4』市立函館博物館。
杉浦重信 1993「千島考古学文献目録　邦文編」『根室市博物館開設準備室紀要』7。
杉浦重信 1994「千島考古学文献目録　欧文編」『根室市博物館開設準備室紀要』7。
杉浦重信 1988「北海道・南千島の有角石斧について」『青山考古』6。
杉浦重信 1993a「エトロフ型石斧について—南千島択捉島の異形石斧—」『吉崎昌一先生還暦記念論文集　先史学と関連科学』。
杉浦重信 1993b「戦前における南千島の考古学研究」『富良野市郷土博物館研究報告』1。
杉浦重信 1998「考古学より見た北海道・千島・カムチャツカ」『野村崇先生還暦記念論集　北方の考古学』。
杉浦重信 2011「カムチャツカ半島のイテリメンの階層社会について」『青山考古』27。
杉浦重信・山宮克彦 1992「択捉島内保遺跡出土の土器について」『北海道考古学』28。
椙田光明 1993「択捉島留別付近採集の遺物」『しべつの自然歴史文化（標津町ポー川史跡自然公園紀要)』2。
杉山壽栄男 1932「熊の模様ある土器」『人類学雑誌』47-11。
スノー，H. J. 1980（馬場 脩・大久保義昭訳）『千島列島黎明記』講談社。
高岡直吉 1901『北千島調査報文（北海道庁参事官高岡直吉復命書)』北海道庁（北海道出版企画センターより 1979 年に再版)。
高倉新一郎 1962『千島概史』南方同胞援護会。
高瀬克範 2002「岩寺洞（Amsa-dong）遺跡出土石庖丁の使用痕—韓半島における石庖丁の機能・用途に関する一分析例—」『(財）岩手県文化振興事業団埋蔵文化財センター紀要』21。
高瀬克範 2010「「エトロフ型石斧」の使用痕分析」『物質文化』88。
高瀬克範 2013「河野コレクション（旭川市博物館収蔵）の内耳土器」『北大史学』53。
高瀬克範・鈴木建治 2013「馬場コレクションの再検討—北千島の竪穴住居・土器・石器の基礎的研究—」『北海道大学文学研究科紀要』140。
高瀬光永 2002「千島列島の鉤銛について—鉤部の制作方法を中心として—」『早稲田大学大学院文学研究科紀要』48（第 4 分冊)。
滝口　宏 1953「エトロフ島の土器」『古代』11。
多羅尾忠郎 1974『千島探検実記』国書刊行会。
チュバロワ，エル・ヴェ（大塚和義訳）1975「エトロフ島の新石器時代遺跡（クリール列島)」『シベリア極東の考古学 1　極東篇』河出書房新社。
手塚　薫 2001「千島列島北部オンネコタン島ネモ湾に所在する周堤をもつ特殊な遺構について—2000 年度 IKIP（国際千島調査）の成果から—」『北海道開拓記念館研究紀要』29。
手塚　薫 2010「千島列島に於ける先史文化の適応と資源獲得・流通の検討」『北海学園大学人文論集』46。
手塚　薫 2011「石斧で木を伐るがごとく—千島アイヌが適応した島嶼世界—」『みんぱく』408，国立民族学博物館。
鳥居龍蔵 1903『千島アイヌ』吉川弘文館（再録：鳥居龍蔵 1976『鳥居龍蔵全集 7』，1-98 頁，朝日新聞出版社)。
鳥居龍蔵 1905「唐太島と千島との石器時代遺跡につきて」『地学雑誌』200・201。
鳥居龍蔵 1976a『鳥居龍蔵全集 5』朝日新聞出版社。
鳥居龍蔵 1976b『鳥居龍蔵全集 7』朝日新聞出版社。
永井秀夫監修 2003『北海道の地名』平凡社。

長尾又六 1932『先住民族遺物』。
名取武光 1933「南千島だより」『ドルメン』2-10。
名取武光 1934「土器から見た北海道の史前文化」『北海』1-4。
名取武光 1936「北日本に於ける動物意匠遺物と其の分布相」『北大博物館報告』。（名取 1972 に再録）
名取武光 1939a「北海道の土器」『人類学・先史学講座』10。（名取 1972 に再録）
名取武光 1939b「南千島の発掘旅行記」。（名取 1972 に所収）
名取武光 1940「北海道国後島古釜府に於ける後期薄手縄紋土器期の竪穴様墳墓―後北式土器 C の墳墓―」『考古学』11-4。（名取 1974 に再録）
名取武光 1959「樺太千島アイヌのイナウとイトクパ」『北方文化研究報告』14。
名取武光 1972『アイヌと考古学（一）－名取武光著作集（一）－』北海道出版企画センター。
名取武光 1974『アイヌと考古学（二）－名取武光著作集（二）－』北海道出版企画センター。
西秋良宏 1992「英国のガン・フリント産業と考古学―ブランドンでの採集資料の分析―」『考古学研究』39-3。
野村　崇 1992「熊の頭の注ぎ口を持つ把手付き土器」『北方博物館交流』6。
野村　崇 1999「カムチャツカ・北千島考古の旅」『北方博物館交流』11。
野村　崇・杉浦重信 1995「北限の縄文文化―千島列島における様相―」『季刊考古学』50。
長谷部一弘 1992「馬場コレクション研究―函館博物館所蔵アイヌ民族資料いわゆる「馬場コレクション」について―」『市立函館博物館研究紀要』2，1-24 頁。
馬場　脩 1934「北千島占守島に於ける考古学的調査報告」『人類学雑誌』49-2（再録：馬場　脩 1979a『樺太・千島考古・民族誌 1』北海道出版企画センター）。
馬場　脩 1936a「北千島占守島の第二回考古学的調査報告」『人類学雑誌』51-3（再録：馬場　脩 1979a『樺太・千島考古・民族誌 1』北海道出版企画センター）。
馬場　脩 1936b「占守島から出たアリウトの遺物」『ミネルヴァ』1―3。
馬場　脩 1937a「占守島最近の竪穴と今次の発掘」『ミネルヴァ』2-2（再録：馬場　脩 1979a『樺太・千島考古・民族誌 1』北海道出版企画センター）。
馬場　脩 1937b「第三回北千島占守島の竪穴発掘」『考古学雑誌』27-3（再録：馬場　脩 1979a『樺太・千島考古・民族誌 1』北海道出版企画センター）。
馬場　脩 1937c「アイヌの土鍋（Toi-shu）に就いて」『東京人類学会・日本民族学会連合大会第二回紀事』（再録：馬場　脩 1979a『樺太・千島考古・民族誌 1』北海道出版企画センター）。
馬場　脩 1937d「北千島樺太の考古学的調査」『考古学雑誌』27-11（再録：馬場　脩 1979a『樺太・千島考古・民族誌 1』北海道出版企画センター）。
馬場　脩 1939a「考古学上より見たる北千島（一）」『人類学・先史学講座 10』（再録：馬場　脩 1979c『樺太・千島考古・民族誌 3』北海道出版企画センター）。
馬場　修 1939b「考古学上より見たる北千島（二）」『人類学・先史学講座 11』（再録：馬場　脩 1979c『樺太・千島考古・民族誌 3』北海道出版企画センター）。
馬場　脩 1940「日本北方地域及び附近外地出土の「内耳土鍋」に就いて」『人類学・先史学講座 14』, 1-104 頁（再録：馬場　脩 1979c『樺太・千島考古・民族誌 3』北海道出版企画センター）。
馬場　脩 1943「千島に於けるアリュート」『民族学研究』1―8・9 号（再録：馬場脩 1979a『樺太・千島考古・民族誌 1 』北海道出版企画センター）。
馬場　脩 1970「占守島及川第十号竪穴出土の繊維性遺物」『北海道考古学』6（再録：馬場　脩 1979a『樺太・千島考古・民族誌 1』, 北海道出版企画センター）。
馬場　脩 1979a『樺太・千島考古・民族誌 1』北海道出版企画センター。
馬場　脩 1979b『樺太・千島考古・民族誌 2』北海道出版企画センター。
馬場　脩 1979c『樺太・千島考古・民族誌 3』北海道出版企画センター。
馬場　脩 1979d『北方民族の旅』北海道出版企画センター。
馬場　脩・江上波夫・後藤守一・伊東信雄・喜田貞吉・三上次男・山内清男・八幡一郎・甲野　勇 1936「座談会　北海道・千島・樺太の古代文化を検討する―古代北方文化の構造と系統―（一）」『ミネルヴァ』1-5。
林　金吾 1940「色丹島の千島アイヌ」『南千島色丹誌』。（1984『千島・樺太の民族誌』, 北海道出版企画センターに再録）。
福士廣志 1991「南千島エトロフ島シャナ出土の石器について」『留萌市海のふるさと館紀要』2。
福田正宏 2013「北海道とサハリン・千島―日露二国の考古学からみた縄文文化の北辺―」『季刊考古学』125。
プタシンスキー，A. V.・高瀬克範 2008『ナルィチェヴォ 9 遺跡発掘調査報告書（2006-2007 年）』国立カムチャツカ大学。
辺泥和郎・福田友之 1974「北千島出土のひとつの岩偶」『古代文化』26-9。

ベルグマン，ステン（加納一郎訳）1992『千島紀行』朝日新聞出版。
北海道庁編 1934『千島概誌』。
松下　亘 1968「北海道とその隣接地域の動物意匠遺物について」『北海道考古学』4。
武笠耕三 1934「南千島の旅」『蝦夷往来』13。
村田吾一 1934『郷土夢物語』。
村田吾一・本田克代 1969「南千島エトロフ島シャナ出土の石器について」『北海道考古学』5。
山浦　清 1989「考古学から見た北千島の文化的位置づけ」北方言語・文化研究会編『民族接触―北の視点から―』六興出版。
山内清男 1964『日本原始美術 1　縄文式土器』講談社。
代田茂樹編 1932「第一回北海道先史時代遺物展覧会陳列品目録」主催：北海道帝国大学附属博物館・札幌犀川会『蝦夷往来』6。
Etter, C. 1949 Ainu Folklore: Traditions and Culture of the Vanishing Aborigines of Japan 1949, Wilcox and Follett Company.
Fitzhugh B., Shubin V.O., Tezuka K., Ishizuka Y., and Mandryk C.A.S. 2002 Archaeology in the Kuril Islands: Advances in the Study of Human Paleobiogeography and Northwest Pacific Prehistory, Arctic Anthropology, 39-1&2.
Голубев, В. А. 1996 Археологическая коллекция с о. Шумушу в музее антропологии МГУ(г. Москва), Вестник Сахалинского музея, №3, Сахалинский областной краеведческий музей.
Gubler, A. 1932 Die Kurilen : ein geographisch-ethnographischer Beitrag. Aschmann & Scheller.(Mitteilungen der Geographisch-Ethnographischen Gesellschaft in Zürich ; Bd. 32).
Желубовский, Ю. С. 1964 Археологические находки в четвертичных отложениях Курильских островов, Геология СССР, т. ＸＸＸＩ , Москва.
Кондратенко, А. П., Прокофьев, М. М. 1989 Проблемы этнической антропологии, археологии и этнографии айнов,
Ляпунова, Р. Г. 1979. Традиционные Украшения Алеутов (к Вопросу об Этнокультурных Связях в Тихоокеанском Бассейне), Древние Культуры Сибири и Тихоокеанского Бассейна, Новосибирск.
Murayama, S. 1968 Ainu in Kamchatka, Bulletin of the Faculty of Literature Kyushu University, 12.
Okumura, N., N. Ishiguro, M. Nakano, A. Matsui, N. Shigehara, T. Nishimoto, and M. Sahara 1999 Variations in mitochondrial DNA of dogs isolated from archaeological sites in Japan and neighboring islands, Anthropological Science, 107-3.
Прокофиев, М. М., Дерюгин, В. А., Горбунов, С. В. 1990 Керамика культуры сацумон и ее находкика Сахалине и Курильских островах.
Самарин, И. А. 2009 Археология Курильских островов: Археологический исследования, Атлас Курильских островов.
Шубина, О. А. 1977 Первые бескерамические комплексы на Сахалин и Курилах(по материалам разведок 1972-1974гг.), Исследования по археологии Сахалинской области, Владивосток.
Шубин, В. О. 1989 Полевые исследования на Курильских островах в 1987г., Полевые исследования на Сахарине и Курильских островах.
Takase, K. 2013 Chronology and Age Determination of Pottery from the Southern Kamchatka and Northern Kuril Islands, Russia, Journal of the Graduate School of Letters, 8, Graduate School of Letters, Hokkaido University.
Torii, R. 1919 Etudes Archéologiques et Ethnologiques: les Aïnou des Iles Kouriles, Journal of the College of Science, 42(1), Imperial University of Tokyo.（和訳再録：鳥居龍藏 1976a「考古学民族学研究・千島アイヌ」『鳥居龍藏全集 5』，朝日新聞出版社）。
Василевский, А. А. 2009 Археология Курильских островов: Первоначальное заселение Курильских островов, Атлас Курильских островов.
Vasilievsky, A. A. and Shubina, O. A. 2006 Neolithic of the Sakhalin and the Southern Kurile Islands, Nelson, S. M., Derevianko, A. P., Kuzmin, Y. V. and Bland. R. L. eds. Archaeology of the Russian Far East: Essays in Stone Age Prehistory (BAR International Series 1540).

あとがき

筆者が，博物館所蔵の千島，韓半島，台湾，北米の考古資料の整理を開始したのは，2000 年の秋である。千島の資料目録刊行がこれだけ遅れてしまったのは，2001 年 4 月～ 2011 年 3 月までの 10 年間，筆者が札幌を離れていたためである。2012 年 3 月から本格的に整理を再開し，なんとか刊行にこぎつけることができた。足かけ 15 年，計 150 日以上におよんだ作業に辛抱づよくお付き合い頂いた植物園のスタッフの方々に，心から御礼申し上げる。

本書は，植物園の千島コレクションを活用してゆくための土台を整えるものである。終戦前に千島で採集された資料の再検討が近年各地ですすんでいるが，本書も基本的なデータブックのひとつとして今後の千島研究に役立てられることを願っている。これにより，南千島については，北海道との関連性の追究や，サハリン州の研究者が実施している新たな調査成果との比較に，ようやく本資料が利用できるようになる。中千島・北千島についても，オホーツク文化の北限問題や千島アイヌの成立過程の研究にとって一定の重要性をもつ資料として活用されてゆくであろう。ただし，内容については筆者の未熟に起因する誤りも少なくないと思われる。お気づきの点があれば下記までお知らせいただき，より精確なデータベースの構築にご協力頂ければ幸いである（takase@let.hokudai.ac.jp）。

なお本書は，日本学術振興会科学研究費補助金若手研究（A）（課題番号 22682008，研究代表者：高瀬克範），日本学術振興会科学研究費補助金基盤研究（C）（課題番号 24501266，研究代表者：加藤克）による研究成果の一部である。

2014 年 3 月末日　著者

博物館所蔵関連資料

所蔵資料に関する課題報告

北海道大学北方生物圏フィールド科学センター植物園・博物館所蔵千島列島出土考古資料目録を刊行するにあたり，博物館に所蔵されている関連資料を整理し，紹介することとする。

対象となる資料群は，1）収集・調査時に撮影された写真および当該調査に関する論文で利用された遺物写真，2）博物館において撮影された千島列島出土考古資料の写真，3）1930 年代を中心とした博物館物品監守証書に確認される千島列島出土考古資料の受入れ記録，4） 資料寄贈者からの書簡（資料に関連する部分のみ）である。

掲載した写真はすべてガラス乾板として保存されている原版であり，雑誌掲載写真と比較して高精細であることから，本目録掲載遺物とあわせて利用していただくことを期待している。なお，写真と現存資料とを照合できる場合は，博物館の資料番号であることを示す 5 桁の番号を記載した。

写真データは，学術振興会科学研究費補助金基盤研究（C）『大学博物館所蔵古写真の現代的意義に関する研究』（課題番号 21601001，研究代表者加藤克）の成果の一部である。

（加藤　克）

1）調査時に撮影された写真および当該調査に関する論文で利用された遺物写真

1-1）ピール・武笠耕三による調査：武笠（1934） 1931 年 8 月調査



年萌の貝塚





年萌出土骨器　図版 1
写真 A 上：42844，写真 A 下：23480
写真 B 上左：16365，上右：21994，
中：対応資料不明，下：16368



年萌出土「オホツク式刻紋土器」 39285



「哺乳色物（ママ）及び足跡の刻紋」 39285

1-2）名取武光による調査：名取（1933，1939b，1940） 1933 年 7 〜 8 月



名取（1933）「爐邊に遺された北海道式薄手縄紋土器」



名取（1939b） 第 2 図
「フルカマップ川の方からアイヌ地の丘陵を望む」
名取（1940） 第 1 図（上）
「国後島古釜府のアイヌ地遺跡」



名取（1939b） 第 3 図
「アイヌ地の丘陵の起伏を南方から望む」



名取（1939b） 第 5 図「第 4 図 I の前北式竪穴の炉」



名取（1939b） 第 8 図
「アイヌ地の丘陵が道路によって切り崩され，貝塚の断面
が現はれてゐる」



名取（1939b） 第 10 図
「浜中から金毘羅山チャシの断崖を望む」



名取（1939b） 第 11 図 A
「三角山から沼口を望む」



名取（1939b） 第 11 図 B
「沼口遺跡の貝塚の風蝕断面を近くから撮影」



名取（1939b） 第 12 図 A
「鋸歯状石鏃を出す石塚」



名取（1939b） 第 14 図 A
「浜中海岸の前北式竪穴の炉」





名取（1939b） 第 16 図
「ルベツ付近の全景」 2 枚の写真を接合して掲載



名取（1939b） 第 18 図 B
「竪穴 A の炉を正面より写す」



名取（1939b） 第 18 図 C
「竪穴 A の炉を側面より写す」



名取（1939b） 第 19 図
「竪穴 A の壁面の保護施設」



名取（1939b） 第 20 図
「竪穴 A から出土した石ランプ」



名取（1939b） 第 23 図 B
「竪穴 B の上層炉と下層炉」



名取（1939b） 第 23 図 C
「竪穴 B の上層炉」



名取（1939b） 第 26 図
「留別 C 地点の後北式土器 C の竪穴跡」



名取（1940） 第 1 図（下）
「アイヌ地遺跡の墓壙に於ける葺石」







名取（1940） 第 3 図
「後北式土器 C の墓壙出土の石器類」
いずれも対応資料不明



名取（1940） 第 4 図
「後北式土器 C 墓壙出土の土器」
上段左から 15449，15447，15453，15495
2 段目左から 15473 ＋ 15476，15483，15452
3 段目左から 15478 ＋ 15464，15448，15466
4 段目左から 15467，15501，15465
＋で表記した資料は写真では接合しているが，
現在は分離し，別資料番号が付属していることを示す



名取（1940） 第 6 図
「後北式土器 C 墓壙出土の土器」
39278



名取の調査時に撮影されたと考えられる写真 1



名取の調査時に撮影されたと考えられる写真 2



名取の調査時に撮影されたと考えられる写真 3



名取の調査時に撮影されたと考えられる写真 4



名取の調査時に撮影されたと考えられる写真 5



名取の調査時に撮影されたと考えられる写真 6

2）博物館において撮影された遺物写真

2-1）「エトロフ石器　1933-1-8」,「エトロフ土器片　1933-1-8」と包紙に記載のある 9 枚

被写体の遺物は 2015 年現在で博物館所蔵を確認できていない

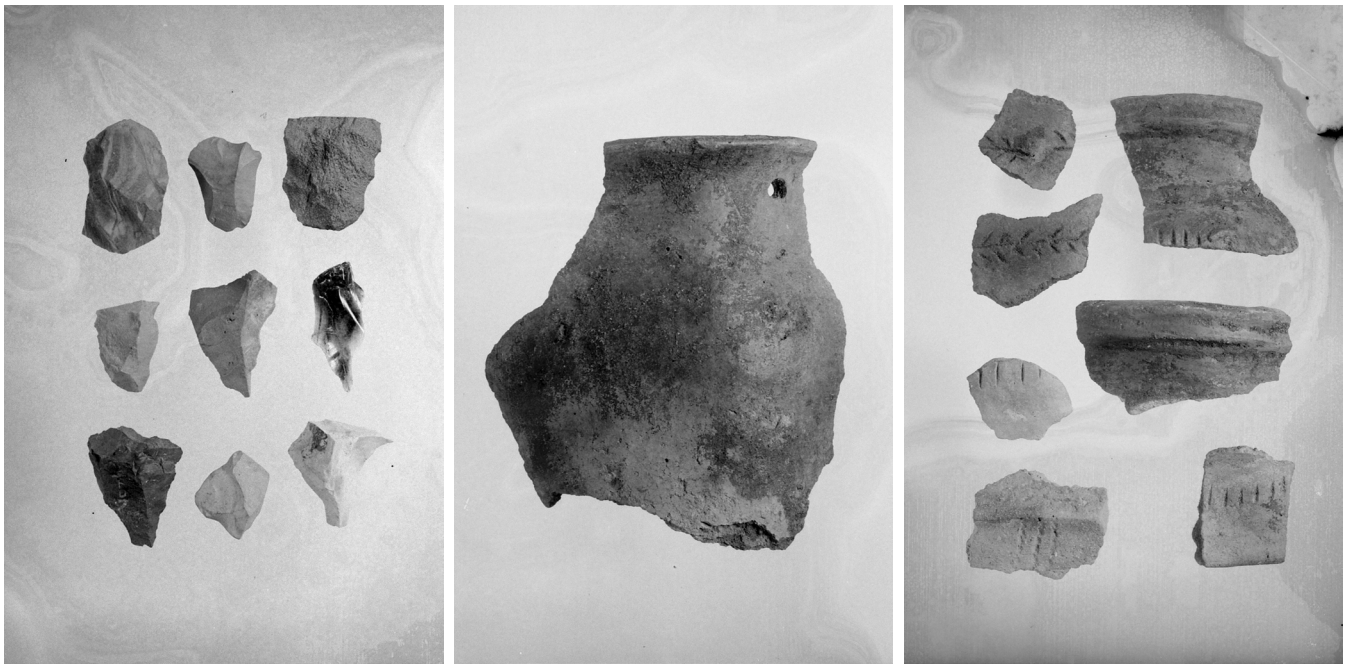

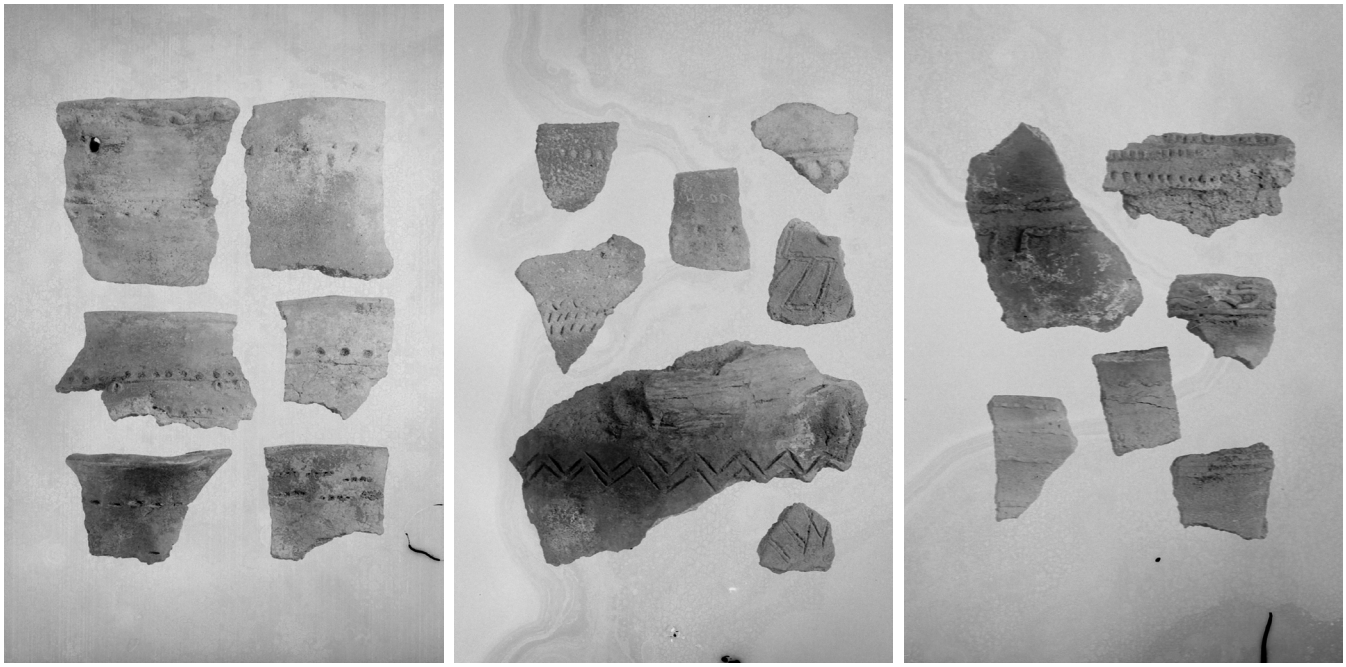



2-2）名取の調査以降，博物館において撮影された千島出土完形土器群，名取による収集品のみと推測される



上段左から，39299，39280，39297，39287，39272，39276，39298
下段左から，不明，38476，39278，39274，不明，不明，33519，39273，39281，39284，39288，不明

2-3）　Gubler（1932）掲載写真



フルカマップ出土遺物　札幌博物館蔵
左から 39277，39283，39279



千島出土遺物　札幌博物館蔵
上左：不明，上中：不明，上右：22550
下左：不明，下中：不明，下右：22553

2-4）　代田編（1932）「第一回北海道先史時代遺物展覧会陳列品目録」掲載写真



第 4 図 3　右
目録本文では錘石　国後ヲタトミ産，故河野常吉蒐集品
図版説明では錘石　根室弁天島出土，故河野常吉発掘品



第 5 図版 2
磨製石斧　国後島泊発見，エッター氏出品
対応資料不明



第 5 図版 3
石鍬　択捉島紗那出土，エッター氏出品

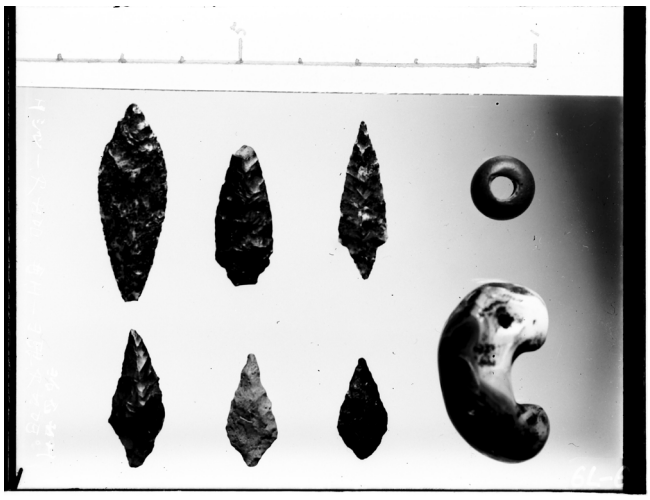

第 8 図版 1　上段右 1
有孔小玉　択捉島紗那，エッター氏出品
第 8 図版 3,5,6,8　上段右 2,3 下段右 3,4
有柄石鏃　グブラー氏出品
（目録本文ではパラムシル）
第 8 図版 4,7 下段右 2 上段右 4
無柄石鏃　グブラー氏出品
（目録本文ではパラムシル）

3）博物館物品監守証書に現れる千島関連出土遺物一覧

博物館に現存する物品監守証書のうち，本目録に関係する資料の購入，寄贈に関するものの情報を以下に示し，2015 年時点における資料台帳および注記に基づき該当する可能性のある遺物資料についてまとめた。なお，証書には価格が記載されているが，これらの資料の大部分は寄贈資料であり，評価額として記載されている。

受領年月日	品目	数量	価格	供給人	
昭和 3 年 12 月 7 日	土器	3 個	単価 5.0/15.00	松井仙恵	千島国国後郡泊村大字東沸村曹洞宗作喜説教所
昭和 3 年 12 月 7 日	土器	1 個	単価 2.0/2.0	安田清一	千島国国後郡泊村大字東沸村字キナシリ
昭和 3 年 12 月 7 日	骨器	2 個	単価 0.5/1.0	安田清一	千島国国後郡泊村大字東沸村字キナシリ
昭和 3 年 12 月 7 日	石器	10 個	単価 0.85/8.5	安田清一	千島国国後郡泊村大字東沸村字キナシリ
昭和 3 年 12 月 7 日	土器	5 個	単価 3.6/18	近江正一	千島国国後郡泊村大字東沸村字キナシリ
昭和 3 年 12 月 7 日	石器	25 個	単価 -/17.0	近江正一	千島国国後郡泊村大字東沸村字キナシリ
昭和 9 年 11 月 5 日	土器：南千島出土土器（海馬注口）	8 個	単価 10.0/80.0	近江正一	上川郡当麻村
昭和 11 年 3 月 27 日	（完型）土器	2 個	単価 5.0/10.00	植木寿久	野付郡別海村上春別
昭和 11 年 3 月 27 日	土器（破片）	69 個	単価 0.03/2.07	植木寿久	野付郡別海村上春別
昭和 11 年 3 月 27 日	骨器	13 個	単価 0.03/0.39	植木寿久	野付郡別海村上春別
昭和 11 年 3 月 27 日	石器	205 個	単価 0.3/61.5	植木寿久	野付郡別海村上春別
昭和 15 年 12 月 5 日	発掘品（ウルップ島貝塚出土骨器）	78 点	単価 0.60/46.80	佐藤富五郎	-

松井寄贈資料に該当するものは，38472 および 39291 の 2 点であり，1 点は確認することができない。

安田寄贈資料のうち，土器は確認することができない。骨器は 22573 の 1 点，石器は 22541，36472，36479，36481，36486，36487，36488，39259 の 8 点を確認することができる。

近江寄贈資料のうち，土器は 31934（破片 5 点），39279（完形），39283（完形），39293（完形）の 4 点，石器は 22542，22546，22550，22551，22553，22554，22555，22556，22557，22558，22559，34416，34417，34418，34419（化石か），34420，34421，34422（珪化木か），34423，34424，34425（所在不明），34426，34427（珪化木か），34428（古生物か），36467，36468，36476，36490，36491，36492，36493 の 31 点確認することができる。石器資料の点数が合致しない理由としては，36467 および 36468 に 1928 年 5 月，36476 に 1928 年 6 月寄付と注記があることから，物品監守証書として残されていない形での資料寄贈が行われていた可能性が考えられる。なお，1934（昭和 9）年に近江正一氏から寄贈された（海馬注口）の注記のある土器は 39283 と考えられるが，当該資料は Gubler（1932），犀川会編（1933b）において既に博物館所蔵とされており，実際の寄贈と監守証書としての記述については検討を要する部分もある。

植木寄贈資料のうち，完形土器 2 点については後掲する植木書簡に形状が記されており，所蔵資料の中から見出しうる可能性はあるが，現時点では確認できていない。土器片は 17874 をはじめとする 49 点に植木採集，あるいは寄贈の情報が付属している。骨器は 22292 ～ 22296，45310 ～ 45312 の 8 点に植木の名前を確認することができる。ただし，22292，22293，22294 の 3 点については資料に「幌莚ライシシ古墳，ヤーコフ」の情報が付属している。植木寄贈資料には幌莚島の採集遺物は含まれていないと考えられるため，取り扱いには留意すべきである。石器については，16435 など 160 点を確認することができる。

佐藤富五郎から購入したウルップ島貝塚出土骨器については，該当する情報を持つ資料を見出すことができない。なお，佐藤は通常物品の供給者として他の証書にも名前を確認できることから，遺物の収集者と考えるよりは，資料購入にあたって仲介した業者であると考えている。

4）資料寄贈者からの書簡

4-1. 1936 年 3 月 15 日付 植木壽久書簡

植木寄贈資料の大部分は，台帳上「南千島」あるいは「南千島野付郡」となっており詳細が不明である。本書簡の記載は，植木の記憶によるものであるが，出土地が二木城，古釜布，秩苅別，小田富に限定されることが理解できる。また，書簡の記載から，遺物や台帳には植木の名前はないものの，22248 など秩苅別出土のキセルが植木の収集によるものと推測され，1936 年以前には収集されていたものと判断できる。

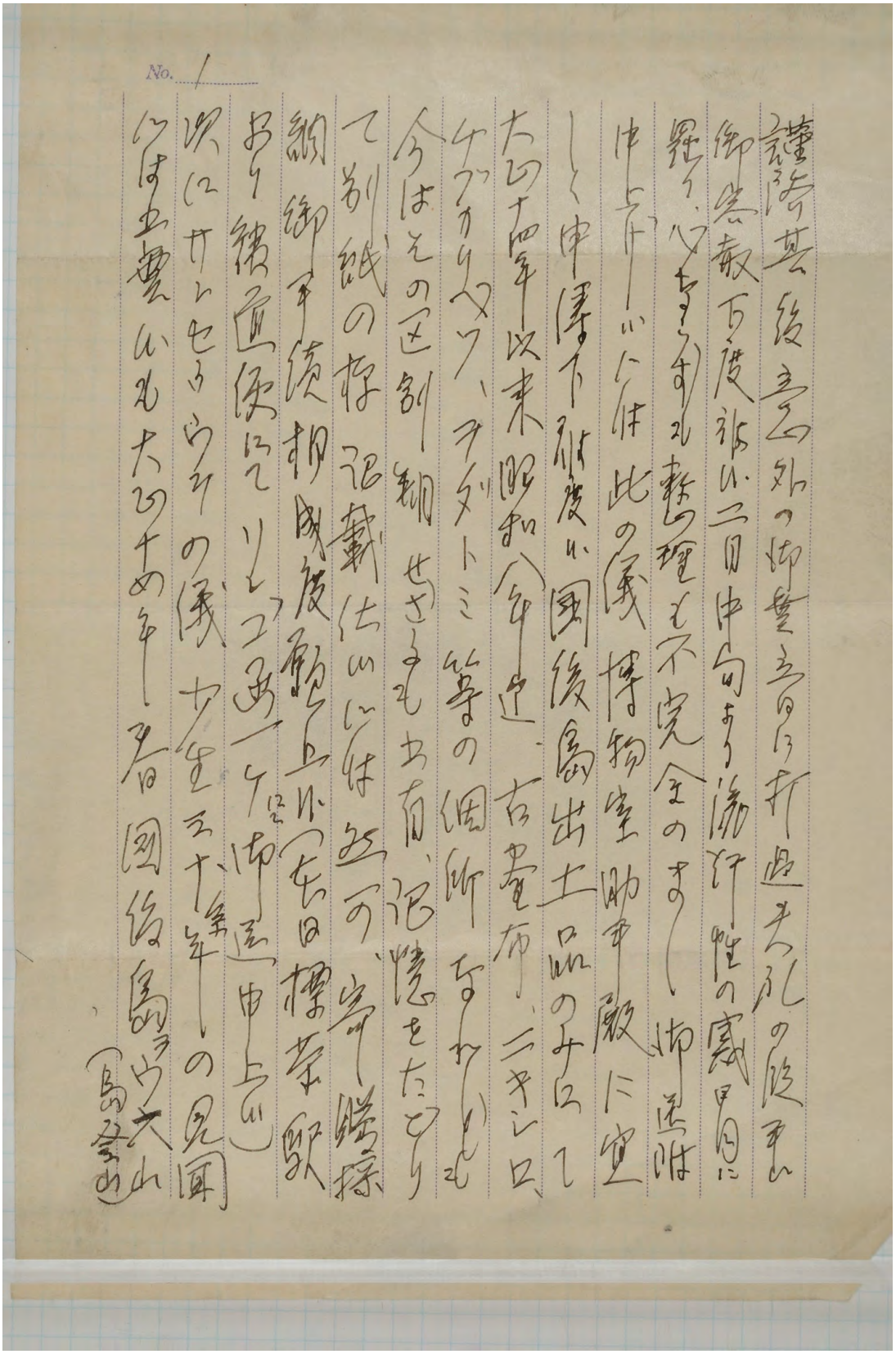

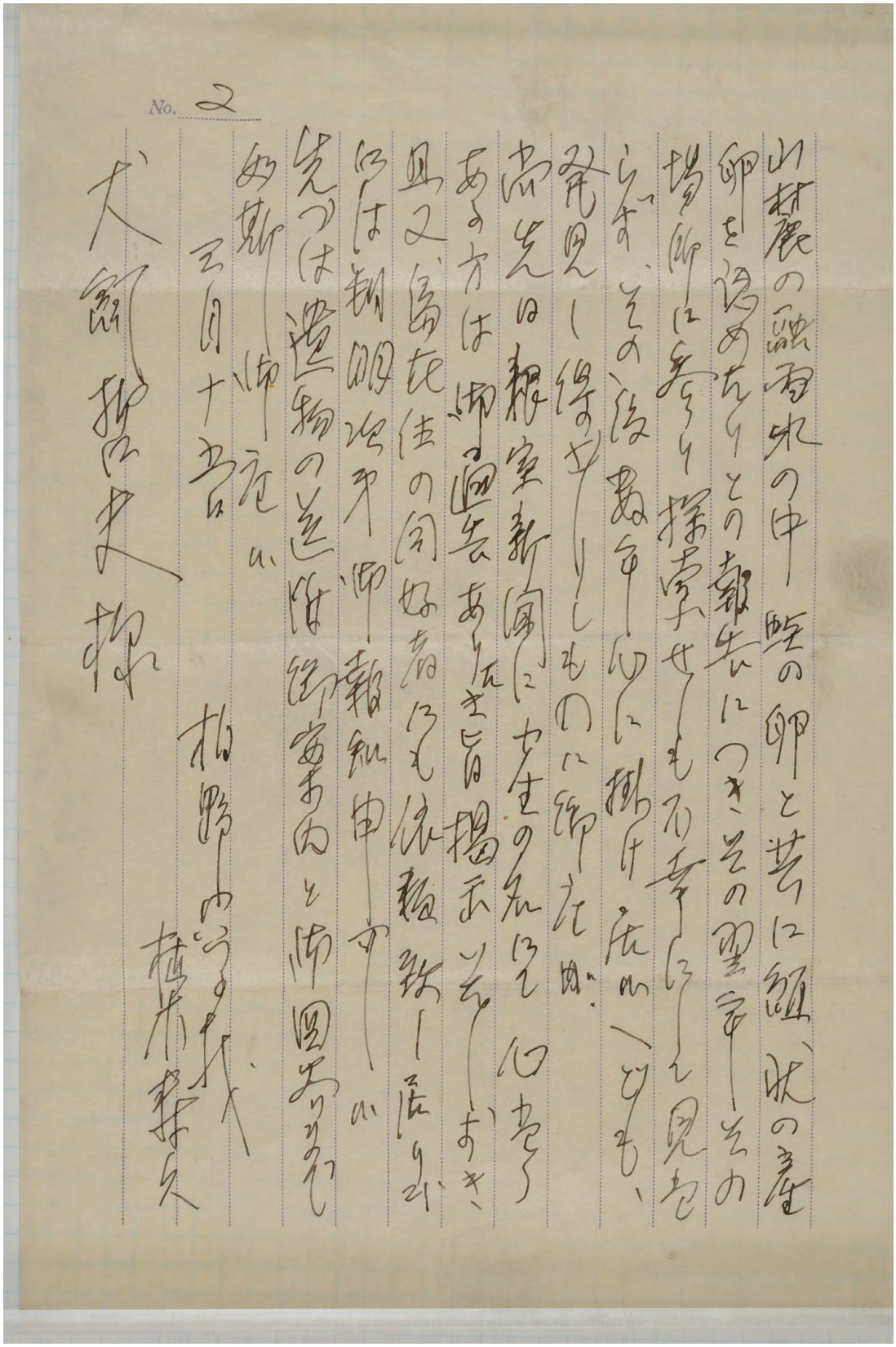

No. 2

山村麓の融雪水の中　蛇の卵と共に頷、状の産
卵を認めたりとの報告につき、その翌年その
場所に参り探索せしも不幸にして見当
らず、その後数年心に掛け居れ、ども、
発見し得ざりしものに御座候
尚先は粮実新聞に少生の名にて心当
ある方は御通告ありたき旨掲示しておき、
且又、為在住の同好者にも依頼致し居り
にては朝明次第御報知申す事に
先づは遺物の送附御案内と御回答まで
如斯御座候
三月十五日　柏野内[illegible]
植木[illegible]

犬飼哲夫様

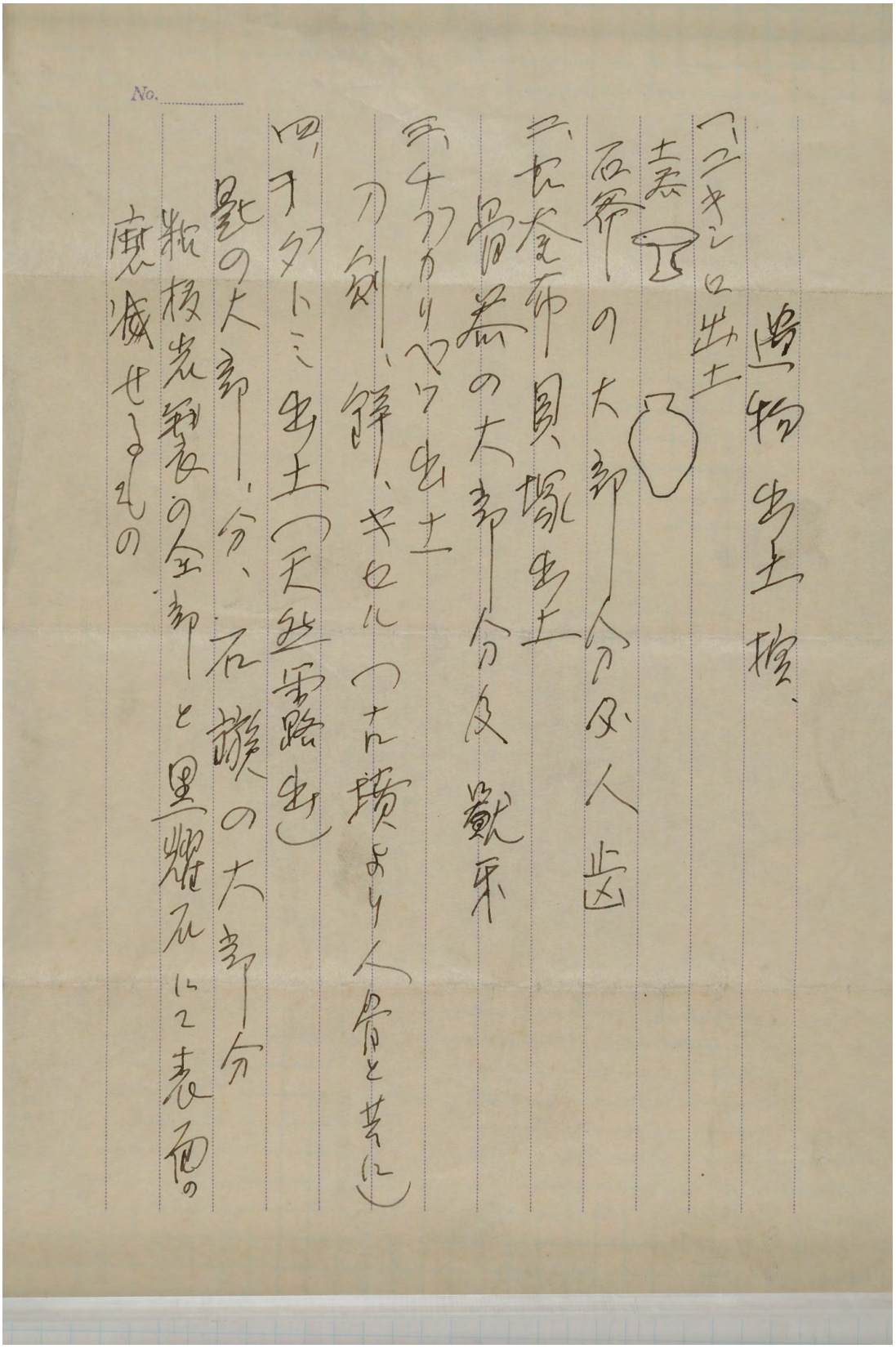

No.

遺物出土 檜、

一、ユキシロ出土

土器

石斧の大部分及人歯

二、古金布貝塚出土

骨器の大部分及獣牙

三、チフカリヘツ出土

刀剣、鉾、キセル（古墳より人骨と共に）

四、チクトミ出土（天然露出）

匙の大部分、石鏃の大部分

粘板岩製の全部と黒耀石にて表面の

磨滅せるもの

4-2. 1937 年 10 月 9 日付 古川良雄書簡

古川寄贈資料は，土器片 18030，18032，18038，18042，18044 の 5 点，石器 18039，18040，18041，18043，18045 の 10 点確認される。このうち，18030，18032，18038 の 3 点のみに 1937 年 10 月 10 日の収集日の記載があるが，この書簡により，10 点すべてに受領・受入日として付与することが可能である。また，これらの遺物が工事作業中に発見されたこと，ある程度詳しい発見場所の記述があり，出土状況を把握する上で有益である。

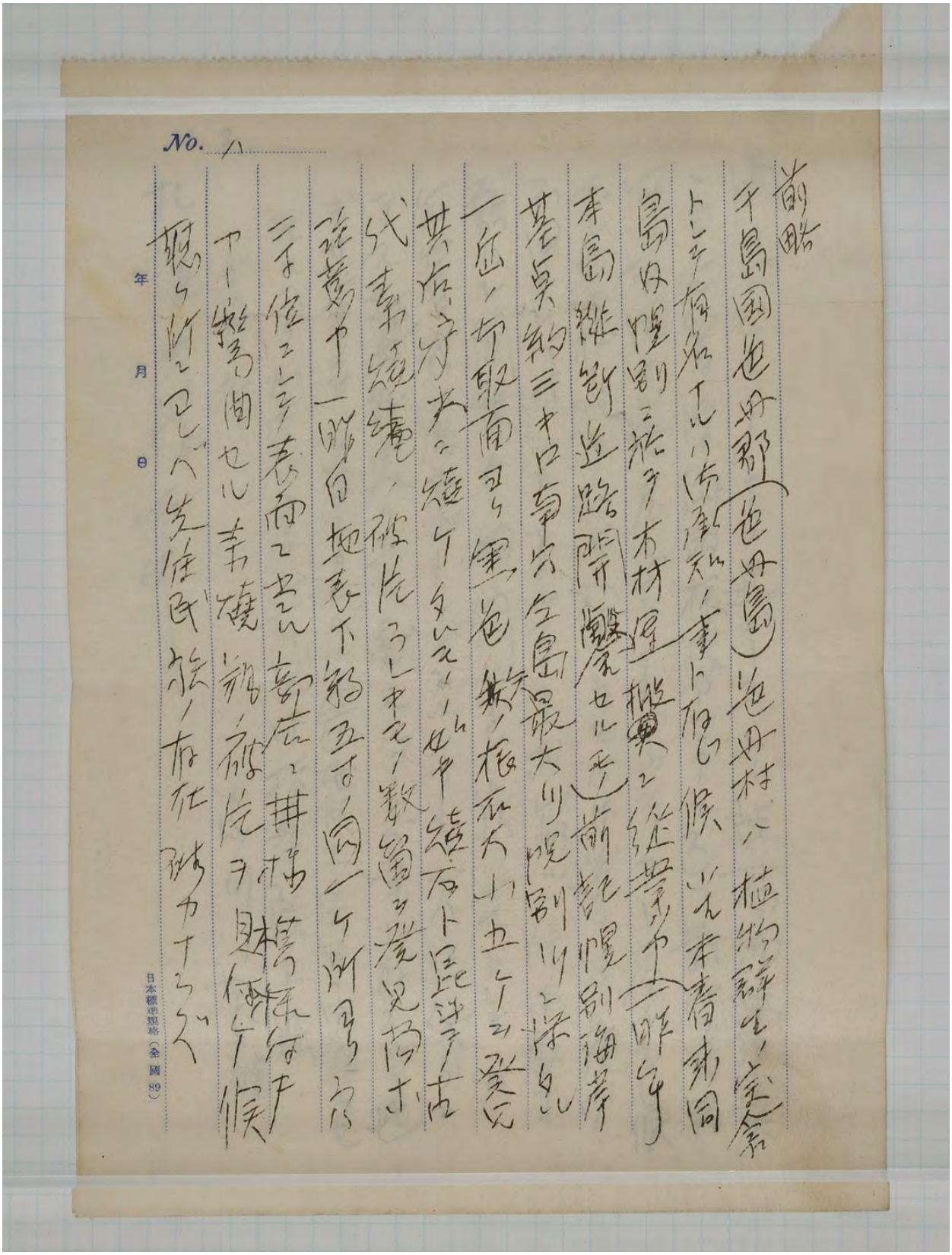

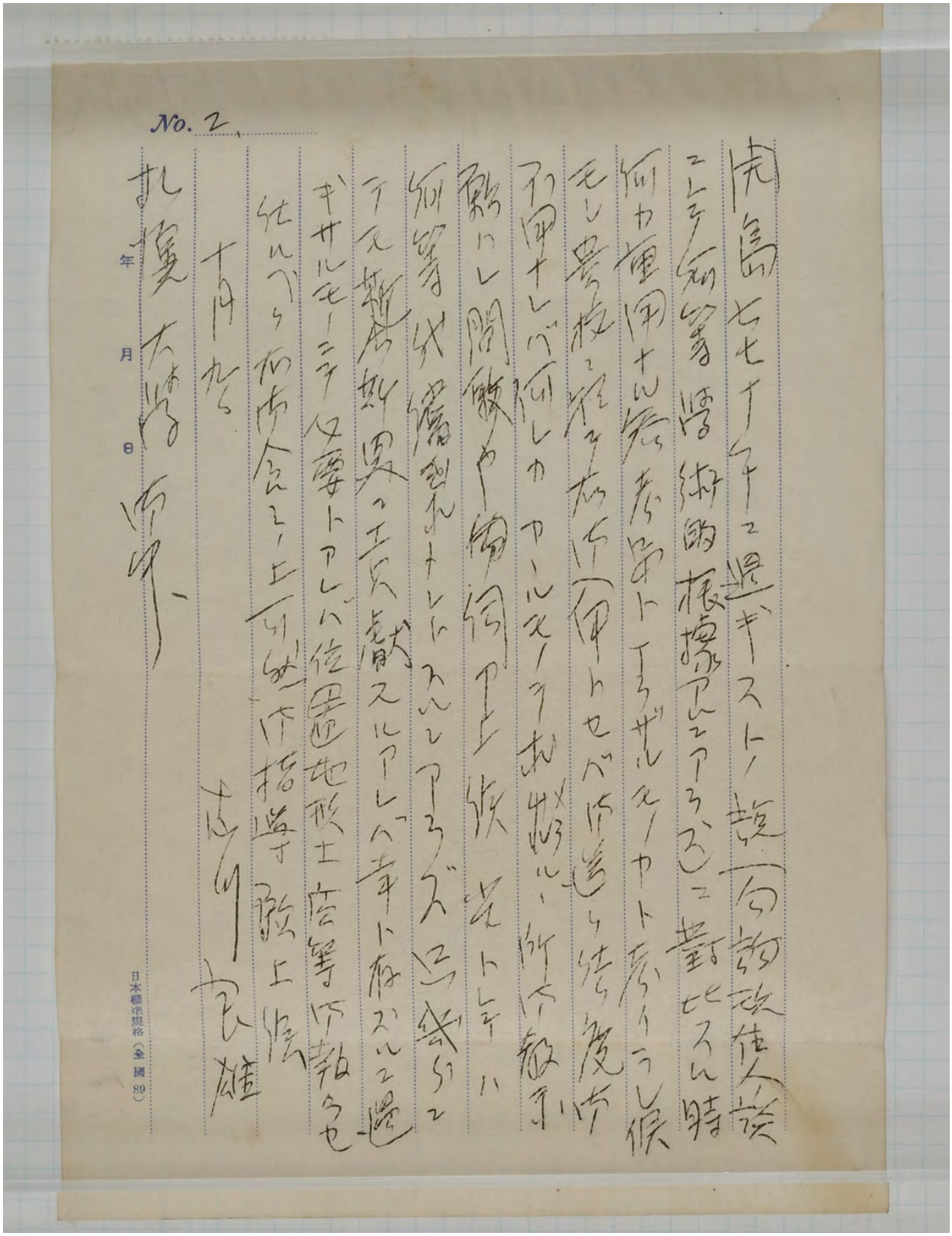

北海道大学植物園・博物館所蔵考古資料に付属する資料情報の課題
～千島列島出土資料を中心に～

所蔵考古資料概要

北海道大学植物園・博物館（正式名称は北海道大学北方生物圏フィールド科学センター植物園、以下現在の施設を表す用語として「博物館」を用いる）は、1877（明治 10）年に開拓使によって設置された札幌仮博物場を起源とする博物館であり、1884 年に札幌農学校（現在の北海道大学）の所属博物館となってから 130 年以上の間、大学博物館として活動し続けてきた。北海道最古の博物館であることから、所蔵資料には歴史的な価値を有するものが多く含まれており、考古学分野においても特色ある資料群が保存され、大学における研究・教育活動に利用されてきた。本目録に掲載した千島列島出土資料群もその一部である。本稿は、当該資料群の歴史的背景と、利用にあたっての問題点をまとめることを目的とする。千島出土資料群の歴史的背景を紹介するにあたり、まずは博物館所蔵考古資料がどのように構築されてきたのかについて簡単に紹介することとしたい。

博物館の起源である開拓使札幌博物場の活動期間は 1877 年から開拓使が廃止された 1882 年までの 5 年間である。『開拓使事業報告』の記載によれば、5 年の活動期間で博物場は 637 点の古器物を所蔵していたとされる。一方、開拓使の廃止後に移管された農商務省博物局への移管資料目録 (1) によれば古器物類の総計は 603 点であり、若干の相違がみられる。博物局の管理下での活動の後、1884 年に博物場は札幌農学校に移管され、大学博物館としての歴史を歩むこととなる。この移管にあたって作成された資料目録 (2) によれば、古器物として扱われていた資料は 1,119 点とされ、2 年の間に倍近くの点数となっている。この資料点数の増加は、当時の博物場職員であった伊藤一隆による 1881 年の発掘調査報告が博物局の史料として残されているところからみて、伊藤による小樽手宮方面、あるいは室蘭方面での収集資料が追加されたものと推測される。なお、1882 年の移管資料目録では、「髑髏」1 点が古器物として計上されていたが、1884 年の移管目録では天産部「獣類」に含まれている。

この後、1885 年の所蔵資料一覧 (3) によれば古器物類は 1,120 点所蔵されており、1 点の増加が確認される。この一覧の記載では、1884 年 12 月から 85 年 12 月までの間に古器物類の収集は行われていないので、「髑髏」が再び古器物として扱われるようになったのだろうか。以上、開拓使札幌博物場から札幌農学校所属博物館となるまでの期間に、1,120 点の考古資料が収集されていたことを確認した。

一方、開拓使の博物場とは別に、札幌農学校は教育・研究を目的とした独自の標本室を設置していた。1879 年には E.S. モースが北海道旅行の際に農学校を訪問し、標本室に所蔵されていた考古資料を調査していたことが知られる。札幌農学校史料によれば、1882 年 6 月段階で標本室には土器 4、砕物 44、矢ノ根 15、石斧 10、計 69 点の考古資料が所蔵されていた (4) ことが確認されるが、これ以降の考古資料の収集活動についてはよくわからない。また、札幌博物場の資料とどのように統合されていったのかについても詳細を明らかにする材料は残されていないようである。

1884 年に札幌博物場が農学校に移管された後、上述した 1885 年の所蔵資料一覧は現存しているが、当時の資料台帳と考えられるものは残されていない。次に利用できるものは 1886 年 3 月から運用が開始された「札幌農学校所属博物場標本採集日記」である。「採集日記」において最初に確認される考古資料は、1887 年 8 月に収集された礼文島出土遺物である (5)。この資料群は当時の博物学担当教員小寺甲子二による調査による収集資料である。この資料群には「1918」から始まる資料番号が付与されていることから、この時期までに 1,917 点の考古資料が所蔵されていたことが確認される。1885 年の考古資料が 1,120 点であったことから、統合された農学校の標本室には 800 点近くの考古資料が所蔵されていた可能性がある。

小寺による収集活動の後、博物館は村田庄次郎らの動物学担当教員によって運営されるようになり、考古資料の収集活動は停滞期に入る。「採集日記」に確認できる考古資料の受入れは、石川貞治や廣井勇ら農学校関係者の業務の過程で発見された遺物が少数寄贈される程度で、明治期には体系的な収集活動は行われていなかったようである。また、考古資料を管理するような資料台帳が作成されていた様子もなく、研究、収集対象としての位置付けもそれほど高くなかったものと考えられる。

現存資料の収集情報や、物品監守証書などの購入・受入れ記録によれば、考古資料の収集活動が再び活性化し始めるのは、1920 年代である。この時代、博物館の職員には考古学を主たる研究対象としていた者は確認できず、なぜこの時期に考古資料が収集されるようになったのかは不明であるが、動物学者であった館長の八田三郎がアイヌ文化研究に関心を向けるようになった時期でもあり、博物館としての活動の転機があったのかもしれない。その後、1930 年代に入り名取武光が博物館の教員として着任し、北海道各地、南千島の考古学調査を推進するようになる。名取の活動により、博物館は北海道における考古学研究の拠点のひとつとして機能するようになる。この結果、名取本人による収集以外にも資料が集まるようになり、名取の協力者であった後藤寿一や遠軽の遠間栄治などからの資料の寄贈が行われるようになった。

（1）北海道立文書館所蔵簿書 7263 札幌博物場・札幌牧羊場・札幌育種場引継書類　十五年。

（2）北海道立文書館所蔵簿書 8532 博物場・農学校へ転轄書類　明治十七年六月三十日ヲ期シ。

（3）北海道大学大学文書館所蔵 農学校史料簿書 228 局長上申本局稟議録。

（4）北海道大学大学文書館所蔵　農学校史料簿書 123 農学校規則等引渡目録。

（5）この資料群については、加藤（2011）を参照されたい。

1949 年に名取が異動して以降、博物館では考古学研究・調査は実施されなくなったが、それまでに収集された 20,000 点弱の考古資料が博物館に残されることになった。なお、明治期の土器片の一部、モヨロ発掘調査の土器片など、一部は未登録であり、現在登録作業中である。以上が博物館所蔵考古資料の概要である。次に、所蔵資料が抱える問題点について紹介する。

所蔵考古資料の問題点

北大植物園・博物館には、上述したように歴史的、学術的価値の高い考古資料が所蔵されている。しかしながら、過去に動物学標本や民族学資料分野で考察 [(6)] したように、博物館の資料台帳には十分かつ確実な収集情報が記載されているとはいえず、それらを研究資源として利用する場合には注意が必要である。このような事態をもたらした原因は、博物館では 130 年以上の収集、保存、管理の歴史の中でさまざまな資料台帳が作成されてきたものの、それらはいずれも継続して運用されず、現行の資料台帳が 1961 年になってから運用が開始されたものであることによる。前章で触れたように、所蔵考古資料の大部分は 1950 年までに収集されたものであり、現行資料台帳においてはすべて遡及して登録されているため、台帳において資料は収集・受入れ順に登録されておらず、またその資料情報も資料に記載されているものにとどまっている。

この資料情報管理の問題により、所蔵考古資料の収集情報には以下に示す課題がある。

(1) 資料に注記があるものであっても、詳細がわからないものが多い

現在の考古学調査とは異なり、所蔵考古資料が収集された時期においては、考古資料はその採集者や採集年代などの入手に関する情報の記録は生物学標本と比較すれば軽視されてきたといえる。このため、小規模の資料寄贈によって入手した資料には寄贈者名などが注記されている場合もあるが、発掘調査によって得られた多数の資料には、いつ、誰によって採集されたものであるのかについての情報が記載されていない。調査が 1 回のみ実施された地域であれば、その採集年代や遺跡などをある程度推定することが可能であるが、本研究プロジェクトの対象となる千島での発掘調査や資料寄贈は複数回実施されており、注記が「国後」や「南千島」のみであれば、その遺物がどのような収集背景を持つものであるのか明確にすることはできないし、異なる遺跡から出土した資料が混在してしまう恐れがある。

一方、同じ収集地の情報が記載されている場合であっても、注記が朱書きで直接記載されている場合と、ラベルが貼り付けられて情報が記載されている場合など、資料管理方法に相違がみられるならば、採集者や採集年代、調査地域・遺跡が異なっていると考えられるが、従来の資料台帳ではそれらを区別していないため、各資料の位置付けが明確になっていない。

このほか、発掘調査者によっては自明である情報は注記されず、後世の資料管理者にとっては不十分な情報しか得られない場合もある。詳細は後述するが、「埋土」とのみ注記がある場合、現行の資料台帳ではその収集地域すら登録することが不可能である。当該注記が誰によって行われたものであるのかを明らかにし、その調査行程などを検討しながら再確認しなければ、その資料を研究資源として利用することはできない。

(2) 注記とラベル間、注記と台帳記載との矛盾

発掘調査を行った研究者による注記と台帳登録との間に時間的ギャップが存在していることにより、資料登録時に誤った資料情報が追加される場合がある。例として石器【14382】（以下【　】で括った数字は現行の資料番号である）を挙げる。この石器には朱書きで道北地方の地名である「ポロナイポ」という注記があるが、裏面には「江別出土」という紙片が貼り付けられている（写真 1）。常識的に考えて、注記が先に行われ、紙片は後世に誤って貼り付けられたとみるべきであるが、それぞれの注記やラベルの利用年代を把握し、資料情報として妥当な記載がいずれであるのかを評価する必要がある。こういった注記・ラベル間の矛盾はそれほど多いわけではないが、本目録に掲載されている土器片【31183】のように、朱書きの注記として「国後 東拂村 フルカマフノ」とあるにもかかわらず、「江別」という収集地情報が資料台帳に記載されている事例は少なからず確認される。現行の資料台帳がどのような記載に基づいて登録を行ったのか、注記と資料台帳のいずれが妥当であるのかについて検討した上で利用する必要がある。

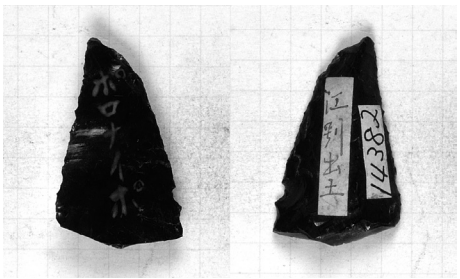

写真 1　情報混乱の様子石器【14382】

(3) 注記のない資料の情報

現行資料台帳の登録方法に基づけば、注記や付属ラベルがない資料は台帳に収集情報は記載されないはずである。しかしながら、注記のない資料であってもかなりの頻度で収集情報が登録されている場合がある。これらの資料に付属する収集情報は次のような背景を持っているものと考えられる。現在行っている資料管理のように、1 点 1 点の資料を保存管理する以前は、多数の遺物を一括して袋に入れ、それらの袋を木箱にまとめて管理されていたという。その木箱には収集情報が記載されていたり、収集情報が記載された紙片が付属していたとのことで、登録時にそれらの情報が付与されたのである。それゆえ、過去の保存方法が適切であったならば、

(6)　鳥類標本については加藤ら（2014）など、民族資料については加藤（2008）を参照されたい。

現在資料台帳に記載されている情報も信頼できるものとして取り扱うことができるが、別の地域で収集された資料が混入したり、一部の資料が木箱から移動された場合には、不適切な情報が付与されたり、本来付属していた情報が欠落することになる。上述した石器【14382】も、その前後の資料番号を持つ資料はすべて「江別出土」資料であり、おそらくは「ポロナイポ」出土資料が混入したことで誤って処理されたものだろう。このほかにも、土器片【18348】の前後の番号をもつ一連の資料群には注記がないが、1933 年に名取武光によって「余市沼ノ端貝塚」で収集されたという台帳上の記録を持つ。しかし、土器片【18348】には明治期に博物館で利用されていたラベルが付属しており、これが 1933 年に名取によって採集された資料でなく、混入したことによって誤って情報が付与されたものであることは明らかである。

以上のように、注記のない資料については、その情報をある程度信頼しつつも再検証する必要がある。土器片【18348】のように別の時期に利用されていたことが明らかなラベルが付属していれば、付属する情報の問題を認識することは可能であるが、注記がない場合にはより慎重な取り扱いが必要となる。

ここまでにまとめたように、博物館所蔵考古資料を利用するにあたっては、慎重な資料批判が必要である。逆に、注記や台帳上に収集情報がないまま管理されてきた資料であっても、後述するように写真や論文などを利用して情報を復元することは可能である。コレクション全体と、個々の資料を丁寧に検討することで、必要とされる資料情報が潜在的に保存されている可能性があることもまた留意しておくべきであろう。

本稿では、研究資源として信頼できる資料目録を作成するため、千島出土資料を主たる対象として、上述した諸問題について検討し、資料情報の復元を試みるとともに、安易に利用すべきではないと評価される資料について整理し、今後の利用の便を図ることとしたい。ただし、資料点数が多いこと、明らかにならない点も多く、紙幅の関係からも個別の資料すべてについては紹介することは不可能である。検討対象に付属する注記やラベルの傾向について紹介し、それぞれの注記がいつごろ利用されていたのかに関する検討を行い、資料群中におけるコレクションのまとまりに関する情報提供と、従来資料情報が付属していなかった資料のうち、明らかに千島出土資料として取り扱うことが可能となったもの、逆に千島出土資料として管理されてきた資料のうち、明らかに問題があると位置づけられる資料の報告にとどまらざるを得ないことについてあらかじめ断っておく。

調査方法

資料の注記、ラベルの傾向を把握するため、博物館に所蔵されているほぼすべての考古資料について調査を行い、ラベルごと、注記の特徴ごとに区分しつつ注記内容を資料管理データベースに登録した。このデータを利用し、特定のラベルが付属する資料のみを抽出して検討を行った。また、調査の結果、明らかに千島出土という注記があるにもかかわらず、資料台帳に収集地情報が漏れていた資料については、資料台帳に情報を登録した上で本目録掲載資料として扱った。

論文等により把握することができる所蔵資料の調査・収集年代、調査者を表にまとめ、個々のラベル・注記方法が特定の年代や調査者、収集者にまとまっているか否かを検討した。

ラベル・注記の傾向をふまえ、本目録資料編に紹介した古写真、書簡、購入・寄贈記録などと照合しつつ、資料台帳上で千島出土という情報を持たない資料に千島出土資料と共通のラベル・注記があるかどうかを確認し、情報の復元を試みた。同時に、千島出土資料として管理されてきた資料について、他の地域から出土した遺物に特徴的にみられるラベル・注記の存在を確認し、明らかに情報に混乱がみられると判断された資料について取りまとめた。

結果

考古資料付属のラベルの傾向について検討した結果、これまでに実施してきた民族資料や動物学標本の調査結果と比較して、貼り付けられているラベルは少ないことが分かった。これは、考古以外の分野の資料においては 1 点ものが大部分で、個々の資料情報の注記が必要とされるのに対し、考古資料は土器の破片や小型の石器など、資料数が多いために個別の資料にラベルを貼り付けるという選択がなされなかったためと考えられる。しかしながら、特定の時期に利用されていたラベルや注記の傾向はある程度読み取ることができるので、これらを整理し、資料情報に混乱がみられる資料を見出すことや、採集者を推定し、調査遺跡を絞り込む材料を提供することを目的に、千島出土資料に関連するラベル・注記に重点を置きつつ紹介する。

まずは、他の分野でも利用されている博物館のラベルについて紹介する。

ラベル 1

このラベルは、一部の例外を除き開拓使時代の末期から札幌農学校所属博物館となった初期の資料に付属するものである。ラベル上部には、1886 年以前には運用が開始されていた旧台帳に対応する資料番号が記載されているが、現存するラベルの大部分はこの資料番号が抹消されていたり、他のラベルによって覆われている。これは、この資料番号を利用していた旧台帳に混乱が生じたため、1890 年ごろから新しい資料番号が付与されたことの反映である。旧台帳では、1888 年 9 月末までに採集された土器・石器をあわせた考古資料に 1953 まで番号が与えられているが、番号混乱と台帳修正の影響からそれ以降に受入れられた資料には番号の記載がない。



写真 2　ラベル 1

表 1　博物館に関係する千島考古調査と所蔵資料年表

年次	調査・寄贈者	地域	文献・資料	所蔵資料	備考
1897	向井義弘	択捉紗那	旧台帳	不明	（旧台帳）土器 1
1900	ヤーコフ	千島色丹郡	旧台帳	有	（旧台帳）石斧 1　骨器 4　骨鉄器 1　銅器片 1　地域色丹はヤーコフの居住地を示すか、現存資料付属ラベルには 1899 年とある
1900	長尾甲一	占守	旧台帳	有	（旧台帳）骨器 9　土器片 1　石器片 1
1900	河野常吉	占守	-	有	
1903	栃内壬五郎	占守	旧台帳	有	（旧台帳）骨器 5
* ヤーコフ・長尾・河野・栃内資料は、1900 年の北千島調査の資料群が別々に寄贈されたか					
1926-27	長尾又六	択捉他	-	有	
1928	グプラー	色丹ノトロ貝塚	杉浦（1993）	不明	
1928	近江正一	国後	監守証書	有	（監守証書）土器 5　石器 25
1928	安田清一	国後	監守証書	有	（監守証書）土器 1　石器 10　骨器 2
1928	松井仙恵	国後	監守証書	有	（監守証書）土器 3
1930	グプラー	国後他	杉浦（1993）	不明	
1931	ピール・武笠耕三	択捉	武笠（1934）	有	土器・骨器類
1931?	エッター	国後・択捉他	武笠（1934）・杉浦（1993）	有	
1933	名取武光	国後・択捉	名取（1939b,1940）	有	
1934	近江正一	国後	監守証書	有	（監守証書）海馬注口土器他 8
1936	植木寿久	国後	監守証書・書簡	有	（監守証書）土器 2　土器片 69　石器 205　骨器 13
1937	古川良雄	色丹	書簡	有	
1937	遠間栄治	北海道・本州他	監守証書	有	（監守証書）土器 325　石器 935　骨器 69　他 15
1939	谷内田二郎	国後・択捉他	根室新聞	有	（根室新聞）土器 5　石器 200　骨器 150
1939	岩間庄八	国後	-	有	
1934-38	馬場脩ら	占守・幌筵	馬場（1934 他）	有	
1940	佐藤富五郎	得撫	監守証書	不明	佐藤は調査者ではなく仲介者である可能性が高い

ラベルの記載を信頼した場合、このラベルを持つ資料の収集・受入れ年代の下限は 1890 年であり、把握できる範囲ではこの時期までに千島出土資料が博物館に受け入れられた事実がないことから、千島出土資料にこのラベルが付属していることはありえない。悉皆調査の結果でも、本目録掲載資料にはこのラベルは付属していない。

ラベル 2

このラベルは、上述した旧台帳における資料番号の混乱を解消するために利用されたもので、動物標本・民族資料においては 1890 年ごろから利用されたものと判断している（加藤 2008、加藤ら 2014 など）。考古資料においても、ラベル 1 の資料番号欄や、朱書きで注記されている番号を消すように貼り付けられていることから、同様の目的で用いられたものと判断できる。しかしながら、動物標本や民族資料での番号混乱の修正作業が 1890 年代半ばごろには終了していたとみられるのに対し、考古資料については台帳で番号が修正された形跡はなく、修正作業が遅れていたものと考えられることから、このラベルの使用開始年次と運用期間については検討が必要である。



写真 3 ラベル 2

悉皆調査の結果、ラベル 2 の記載番号の重複から、旧台帳で採用されていた土器石器共通の番号ではなく、土器・石器別に資料番号が与えられているようであるが、本稿の主たる関心事項である千島出土資料のうち、このラベルが付属している資料は以下に示すものである。なお、記載情報は資料台帳に基づくものであり、［　］内はラベルの記載である。

石器（石斧）【15381】　シムシルベットホ　長野甲一（おそらくは報効義会医師の長尾甲一）［237］
石器【42654】 千島ポロムシロライシシ墓　ヤーコフ寄贈　［238］
石器【22012】 千島蕊取　［ヨメズ］
石器【22288】 植木壽久採集寄贈［ヨメズ］

これらの資料の受入れ年次は、長尾が 1900 年、ヤーコフが 1900 年（遺物付属ラベルでは 1899 年であるが、旧台帳では 1900 年 12 月 10 日）である。【22012】の収集地である「千島蕊取」資料は、他に【22006】、【22013】～【22017】があり、これらには朱書きの注記に「千嶋シベトル　橋本氏」などの注記がある。【22006】、【22015】～【22017】の土器片はまとめて保存されており、写真 4 にみるラベル（ラベル 3）に「藥取土器」の記述がある。このラベルは、鳥類標本に付属するラベルの検討から、1896 年ごろから利用されるようになったものとみなしうるものである。このラベルは、考古資料においては「藥取土器」以外には 1900 年に千歳で発掘された古刀【38516】、【38517】にのみ付属しており、利用年代としては鳥類標本と矛盾がないことから長尾・ヤーコフ資料と同様に蕊取出土資料は 1900 年前後には受け入れられていたものとみなしうる。なお、「橋本氏」とは 1899 年に紗那支庁長であった橋本求ではないだろうか。これらの点から、ラベル 2 が付属する考古資料は、1900 年ごろまでには博物館資料となり、管理されてきた資料とみてよい (7)。しかし、ラベル 2 付属資料を 1900 年ごろまでの管理資

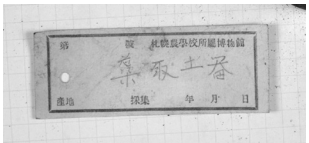

写真 4　ラベル 3

(7)　なお、ラベル 3 は青枠のラベルであるが、同様の様式で赤枠、黒枠のラベルが存在する。これらも札幌農学校所属博物館の印刷があることから、同年代に利用されていたものと考えられるが、黒枠のラベルの利用年代については取り扱いに注意が必要である。たとえば、石器【15430】には黒枠のラベルに「1928 年採集」という記載がある。また、「谷内田寄贈、択捉シャナ」という記載のある台紙にも黒枠ラベルが貼られている事例があるが、谷内田の資料寄贈は 1934 年である。これらの資料が寄贈された時点では、すでに博物館は北海道帝国大学の所属となっており、

料とした場合、石器【22288】の寄贈者として資料台帳に記載のある「植木壽久」については再検討が必要である。関連年表や、受入れ記録、植木からの書簡から明らかなように、植木の資料は 1930 年代に採集され、受入れられたものであり、植木の資料にラベル 2 が付属するとは考えられない。実際、資料台帳において植木採集、寄贈という記録のある他の資料にはラベル 2 は一切付属しておらず、石器【22288】の資料情報は誤りである可能性が極めて高い。この混乱は、資料に付属するもう一つのラベル（以下ラベル 4）に起因している可能性がある。

ラベル 4



写真 5　ラベル 4

このラベルは、考古資料および民族資料に付属している。現存するラベルには「エッター」「ピール」「福本」といった複数の採集・寄贈者名が記載されていることから、博物館で付与したとみられる。千島出土資料としてはエッター採集という記録のある 3 点、ピール採集という記録のある 8 点、資料台帳上で谷内田寄贈とあるが、他の谷内田資料とは傾向の異なる古釜布採集の骨器【35718】および上述した植木寄贈の石器【22288】に付属している。

このラベルの利用年代について検討してみたい。武笠（1934）に掲載されているピール・武笠が採集した千島出土資料の写真（本目録資料編掲載）にラベル 4 が確認され、1934 年には利用されていたことが分かる。また、このラベルが付属する資料の採集、寄贈者としては福本（福元）富太郎の名前が多い。福本は居住地であった恵庭、千歳周辺の資料を多く寄贈しているが、その年代は 1933 年（丸木舟）、1932-36 年（鳥類標本）であり、ピールやエッターの調査時期と重なることから、このラベルの利用年代もこの時期とみてよいだろう。

ここで情報に誤りがあると推測された石器【22288】について確認してみたい。この資料には現在の資料番号を示すラベルが上に貼られたため記載が判読できなくなっているラベル 2 と記載文字が薄れてしまっているラベル 4 とが付属している。おそらくは他の福本寄贈資料と同様にラベル 4 に「福本」と記載があり、それを「植木」と誤って判読したために現行の資料台帳では「植木採集・寄贈」という情報が付与されたのではないだろうか。ただし、ラベル 2 が付属していることから見て、石器【22288】を福本寄贈資料と判断することも困難である。福本寄贈資料は 1930 年代後半に受け入れられたことはほぼ間違いなく、1900 年ごろに利用されていたラベル 2 が付属していることには問題があるからである。実際、ラベル 2 とラベル 4 とが共存する考古資料は石器【22288】のみである。古いラベルが新しい資料に貼られることは考えづらいので、ラベル 4 が誤って付与されたのではないだろうか。この推測を裏付けるものとして、土器片【28850】など 43 点の土器片の存在がある。現行資料台帳上、これらの遺物の寄贈者は「福元富太郎」となっているが、遺物にはそれを裏付ける注記やラベルは確認できない。一方、これらの資料にはラベル 2 とともに、ラベル 2 によって抹消されるような形で存在する朱書きの番号が確認できる。この番号についてはラベル 1 の番号と関連する札幌農学校初期までの資料番号と判断され、これらの資料が 1930 年代に福本によって寄贈されたはずはないのである。これらの資料に福本寄贈の情報が付属したのは、後世の資料管理の中で本来別の資料群が納められていた箱などに福本寄贈のメモなどが誤って付属したためであろう。このことからも、一部の古い資料には誤った情報が付属している可能性が示唆される。

なお、石器【22288】の他にも植木と福本を取り違えている例が存在する。石器【35230】には「南千島植木」の朱書き注記があるが、資料台帳では採集者「福本」とある。修正されるべき情報である、

○石器【22288】　植木寄贈資料という情報に基づき千島出土資料とみなされてきたが、誤りである可能性が極めて高い
○石器【35230】　台帳の福本富太郎採集・寄贈は植木壽久採集に修正するべきである

ラベル 5・ラベル 6



写真 6　ラベル 5

ラベル 5 は「札幌農学校所属博物館」の印字があることから、1907 年の東北帝国大学農科大学設置以前に利用されていたものと考えられる。このラベルが付属する民族、考古、歴史資料のうち、年代が判明するものは　1879、1884、1899、1903 年採集あるいは受入れである。このラベルが付属する千島出土資料は骨器【22292】、【22293】、【22294】である。これらは一括して保管されており、1 枚のラベル 5 に「千嶋国幌莚字ライシヽ古墳ヨリ出ル所　石斧一、骨斧一、骨櫛一、骨銛一、骨器二、銅器片一　寄附者　色丹島斜古丹村　ストロープ、ヤーコフ」という記述がある。これらの資料には別のラベル（ラベル 6）も付属しており、「千嶋国幌莚字ライシシ古墳　明治卅二年　ストロープ、ヤーコフ」という記述がある。ラベル 6 はこの資料群のほか、1903 年の考古資料、1910 年に行われた樺太動物調査の鳥類標本に付属しており、おおむね採集、受入れ年代に利用されていたラベルであると

ラベルが再利用されていたと考えられる。さらに、谷内田寄贈資料の台紙と黒枠ラベルには「シャナ」という採集地が記載されているが、台紙に貼られている石器【25224】には「手宮」の注記があるし、石器【25232】には後述するラベル 8 に「フルカマップ」と記載されていることから、黒枠ラベルの記述には全幅の信頼を置くことができない。

みなされる。


写真 7　ラベル 6

ヤーコフ寄贈資料については、ラベル 2 で言及した石器【42654】がある。この石器はラベル 4 の記載にある「石斧一」と判断されることから、当初は一括して保存されていたものの、ある時点で石器と骨器とに分けて保存されることになったのだろう。骨器と石器が分けられた理由は、1910 年に博物館が刊行した展示案内である『札幌博物館案内』からうかがい知ることができる。『札幌博物館案内』によれば、1910 年時点において博物館では考古資料を土器、石器、骨角器に区分して展示していた。このうち、千島出土資料は石器の 48 号石斧、千島國幌莚島ライシヽ墳墓ヤーコフ寄贈、骨角器の 2 号骨斧、千島國幌莚島ライシシ墳墓ヤーコフ寄贈、13 号骨管、千島國幌莚島ライシシ墳墓ヤーコフ寄贈、14-16 号骨管、千島国占守島長尾甲一寄贈、17 号骨櫛、千島国占守島ベットボ河野常吉寄贈、18 号骨櫛、千島國幌莚島ライシシ墳墓ヤーコフ寄贈、20 号（ママ）雑、千島国占守島長尾甲一寄贈が確認される。おそらくはこの時点でヤーコフ寄贈の石器と骨角器とが分けて保存管理されることになったものと考えられる。

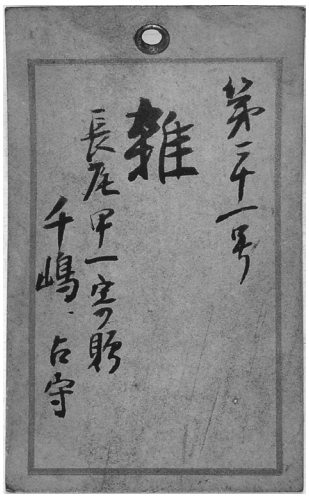

写真 8 『札幌博物館案内』に対応するキャプション

以上のように、ラベル 5、6 が付属する 3 点の骨器はラベル 2 の検討結果とも合わせ、1900 年に博物館に寄贈されたものである。しかしながら、現行の資料台帳においては、これらの資料の採集者はヤーコフとなっているものの、寄贈者として「植木壽久」の名前がある。もちろん、ヤーコフが採集したものを植木が所蔵し、植木によって博物館に寄贈されたものであればこれらの記述は正しいものであろうが、残されている資料と付属ラベルから判断する限りヤーコフの採集資料はヤーコフ自身から寄贈されたものであり、「植木寄贈」という情報は修正されるべきものである。

なお、所蔵資料そのものには付属していないものの、考古資料保存箱の中に残されていたラベル（写真 8）がある。これは『札幌博物館案内』に掲載されている長尾甲一寄贈資料を展示していた際に付与していた展示キャプションである。

○骨器【22292】、【22293】、【22294】　台帳の植木壽久寄贈は誤りである

ラベル 7

このラベルは、これまでに確認した限りでは 6 点の民族資料と 8 点の考古資料に確認される。千島出土資料としては

石器【13539】　色丹島　1927 年 8 月
石器【13540】　色丹島　1927 年 8 月
石器【13542】　択捉年萌　1926 年 8 月

の 3 点に付属している。この他、根室弁天島出土の石器【13552】、【13541】、樺太本斗出土の石器【39192】にも付属している。現行台帳において、このラベルが付属する資料には採集者や寄贈者の記述がないが、これらの資料群と一連の資料とみなしうる石器【13549】（年萌出土）の寄贈者として「根室長尾氏」の情報がある。この「長尾氏」は資料に付属する調査地や年代が合致することから、長尾又六と判断され（右代 1996 など）、ラベル 7 が付属する資料も長尾又六の採集資料と考えられる。



写真 9　ラベル 7

○ラベル 7 が付属する千島出土資料は長尾又六による採集資料と考えられ、調査地がある程度限定される

ラベル 8

ラベル 8 としたラベルは、和紙に縦書きで収集地が記載されているものである。これが付属する資料には、注記はほとんど確認されない。ラベルに記載されている出土地は、網走　遠軽　湧別　函館　江別　占守　古釜布　ニキシロ　オダトミ　択捉（谷内田）　紗那（谷内田）　弁天（谷内田）　白滝　枝幸　塩谷　埼玉　徳島　群馬　富山（九里愛雄）　山梨　岐阜（小川）　静岡　佐渡　長崎　福島（渡邊晴雄）　岩手　香川　千葉　朝鮮など多様である。出土地以外の情報としては、谷内田二郎の名前が千島、根室の地名とともに記載され、本州の遺物に複数の採集者の名前が確認できる。



写真 10　ラベル 8

個別の資料には詳細な情報が付属していないが、資料保存箱の中に残されていた輸送時のタグによれば、岐阜出土資料は遠軽町の遠間栄治に送られたものであることが確認される。上述した出土地のうち、白滝や遠軽など道東地域及び本州の遺物については 1937 年に遠間栄治から博物館に寄贈されたものと考えてよいだろう（監守証書に寄贈記録あり）。また、谷内田資料は 1939 年に受入れられた資料であることから、ラベル 8 が付属する資料は 1930 年代末以降に博物館に受入れられた大量の寄贈資料の情報を付与するために貼り付けられたものとみられる。

ラベル 8 が付属する千島出土資料は 30 点確認され、採集地は択捉、紗那、二木城、古釜布、小田富、占守である。このラベルが利用されたと推測される 1930 年代後半に寄贈された千島出土資料の寄贈者としては、谷内田のほかに岩間庄八と古川良雄が挙げられる。岩間の採集資料は国後小田富に限定

されていること、資料台帳に岩間寄贈資料という記載のある資料にはラベル 8 が付属していないこと、また【18363】から【18400】にまとまって登録されていることから、ラベル 8 付属資料を岩間採集資料と評価することは困難である。古川については本目録資料編に紹介した書簡から寄贈資料は色丹島出土遺物のみであることが把握できること、古川資料も【18030】から【18045】あたりにまとまって登録されていることから、ラベル 8 付属資料は古川寄贈資料ではない。これらのことから、ラベル 8 が付属する千島出土資料は谷内田寄贈資料である可能性が高い。

ただし、ラベル 8 は 1,200 点を超える数の遺物に付与されており、若干ではあるが混乱も見られる。所蔵資料の課題で紹介した石器【14382】には「ポロナイポ」という注記があるにもかかわらず「江別」と記載されたラベル 8 が付属している。土器片【14586】にも「礼文香深井」という注記に対し、「岩寺里」というラベル 8 が付属するなどの問題点が確認された。博物館において管理目的で後世に付与されたラベルであるという背景を念頭に利用する必要があるだろう。

○ラベル 8 が付属する千島出土資料は、寄贈者の記載がなくとも谷内田収集資料と推定される

ラベル 9

このラベルは「博物館」という印字のあるラベルである。付属の傾向としては、1920 年代から 40 年代に採集された考古資料や 1950 年代に収集された民族資料に多く確認されるとともに、絵画類に番号を与えて管理する際に用いられたラベルのようである。考古資料については、特定の調査地の資料に付属するというのではなく、名取武光が発掘にあたった千島やモヨロ貝塚、江別や余市出土の完形土器や箱に入ったひとまとまりの資料に付属するという特徴がある。また、土器【38473】の「国後島フルカマップアイヌ地墳墓（2 個ノ内）名取」といった詳細な情報が記載されていることも特徴といえる。明確な裏づけとなる材料はないが、考古資料に限定した場合、資料保存箱に保管される資料ではなく、完形土器など博物館で展示され、頻繁に移動する可能性のある資料のうち、採集地や採集者の名前がほかのラベルや注記として付属しない資料にこのラベルが付属している傾向があり、資料情報を失わないために付与したものとみられる。おそらくは、考古資料の管理責任者であった名取の異動にあたって情報が欠落しないように付与したものである。

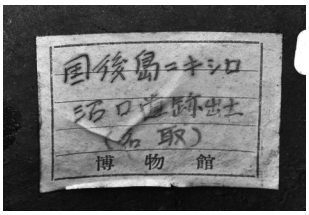

写真 11　ラベル 9

ラベル 10

このラベルは、145 点の考古資料に付属するもので、記載は「ニキシロ」、「手賣出土　田中」、「小文間（コモンマ）貝塚」の 3 種類のみであり、その他の博物館資料には見出せないラベルである。このことから、このラベルが付属する資料は、採集者あるいは寄贈者である「田中」という人物によって付与されたものとも考えられるが、ラベル 10 に「ニキシロ」とある石器【37263】には「F-M H-11（あるいは II）」という朱書きの注記もある。この注記は、所蔵資料中の江別町村農場出土資料にみられるものであり、ラベル 10 は博物館で付与されたラベルとみるべきである。町村農場出土資料にラベル 10 が付属していることから考えて、ラベル 10 の利用年代は 1930 年以降とみられるが、現時点でそれ以上の評価をするための情報は得られていない。天売の「田中」という人物について明らかにすることでラベル 10 が付属する資料の採集年代や二木城のどの地域で収集されたものであるのかを推測することができるかもしれないので、今後の課題としておきたい。



写真 12　ラベル 10

○ラベル 10 付属の「ニキシロ」資料　調査者、年代不明

ラベル 11・ラベル 12　箱管理用ラベル

ここまで紹介してきたラベルは、個々の資料に付属するもの、あるいは一括して資料が保存されている小箱に付属するものである。これに対し、個別の資料ではなく過去に用いられていた保存ケースに付属し、そのケースに保存されている資料に情報を与えていたと推測されるラベル・タグも存在する。これらについて紹介する。

写真 13 は、現行の資料台帳上で「二木城」あるいは「二木城チャシ上」という採集情報のある土器片【30751】から【30776】が現在保存されているコンテナ「土器 163」[8] の中に残されていたラベルである。「二木城湖口ノ遺跡出土」、「二木城濱中表地採集」「二木城縄文土器遺跡標本」というラベル（ラベル 11）と「二木城濱中表地採集」というラベル 9 と同じ様式の大型のラベル（ラベル 12）である。このコンテナのなかに保管されている資料 25 点のうち、8 点には「二木城チャシ上」や「ニキシロ」という朱書きの注記があり、これらのラベルと対応する。注記のない資料もラベルの情報に基づいて採集情報が与えられているものとみなされる。一方、これらのラベルが保存されているコンテナの前後に保存されている遺物【30738】～【30750】および【30777】～【30797】には注記がまったく確認されないが、資料台帳には「二木城」という採集情報が与えられている。おそらくは、過去の資料保存におい

(8)　コンテナ名称は 2016 年 1 月現在のものである。管理上の問題から修正される可能性があることに留意されたい。



写真 13　コンテナ土器 163 に保存されていた 3 枚のラベル 11（左）とラベル 12（右）

ては、【30738】から【30797】が一箱で管理され、管理体制の更新に伴い分割されたものであり、資料群として同じ歴史を持つものと考えられる。ここで、現存するラベル 11 を整理してみたい。

・古釜布アイヌ地凹地　上半部ハ接合シアリ　　コンテナ「土器 071」
・古釜布アイヌ地　竪穴 I　七月十日　　コンテナ「土器 071」
・古釜布貝塚上ノ竪穴ヨリ　　コンテナ「土器 138」
・古釜布貝塚隣散布地　　コンテナ「土器 042」
・二木城湖口ノ遺跡出土　　コンテナ「土器 163」
・二木城濱中表地採集　　コンテナ「土器 163」
・二木城縄文土器遺跡標本　　コンテナ「土器 163」
・根室弁天島　　コンテナ「土器 072」
・網走出土土器　　コンテナ「土器 073」

これらの遺跡名は、名取（1939b）によれば 1933 年に名取が実施した千島調査の際に発掘調査を行った場所である。このことから、少なくとも現存するラベル 11 は、名取の収集品を管理するために作成されたラベルであろう。

ラベル 12 は、ラベル 11 と同様に、個別の資料に付属するのではなく資料群全体の情報を示すラベルである。大部分のラベルに画鋲の痕が残っているので、遺物が保管されていた木箱の外面に貼られていたものと考えられ、余市や江別、室蘭などの情報が記載されているものが残されている。千島出土資料に関連するものとして

・古釜布　留別　土器　　コンテナ「土器 071」
・二木城　濱中表地採集　　コンテナ「土器 163」
・留別竪穴縄文土器　　コンテナ「土器 069」
・南千島　石匙、骨器、玉、野付郡　植木壽久寄贈　　コンテナ「石器 079」
・南千島　石槍　野付郡　植木壽久寄贈　　コンテナ「石器 080」

が確認された。

まず、留別や古釜布など、名取武光採集資料を管理していたと考えられるラベル 11 と共存するラベル 12 について考察して見たい。上述した「二木城濱中表地採集」のラベルとは別に、「留別竪穴縄文土器」と「古釜布留別土器」のラベルが存在する。これらが保存されていたコンテナに収められている資料情報との関連を見るために付属状況を表に示した。

表 2　ラベル 11・12 と保存コンテナの関係

コンテナ番号	ラベル 11	ラベル 12	遺物番号	資料台帳採集地	注記
土器 069	-	留別竪穴　縄文土器	【18058】~【18065】	留別神社傍表地竪穴	なし
土器 070	-	-	【18066】~【18081】	留別神社傍表地竪穴	なし
石器 103	-	-	【18082】	留別神社傍表地竪穴 C	留別竪穴 C
土器 071	古釜布アイヌ地凹地　上半部ハ接合シアリ 古釜布アイヌ地　竪穴 I　七月十日	古釜布　留別　土器	【18170】~【18182】	古釜布留別	なし
土器 072	-	-	【18183】~【18213】	古釜布留別	なし
石器 024	-	-	【18214】~【18220】	古釜布留別	【18214】~【18218】に古釜布

コンテナ土器 069 に保管されていた「留別竪穴　縄文土器」のラベル 12 は、土器 070 のコンテナに収められている土器片の情報でもあるようである。なお、資料台帳には詳細な資料情報の記載があることから、過去のある時点まではラベル 11 も付属していた可能性が示唆される。また、連番が付与されている石器【18082】にも「留別神社傍表地竪穴」の採集地情報が台帳に記載されており、資料に確認される朱書き注記の「竪穴 C」からもこの情報がこの資料群に付属していたことが推定される。一方、コンテナ土器 071 には、「古釜布　留別」という別の島の遺跡名がまとめられて記載されているラベルが保管されており、このラベルの影響が及んでいるコンテナ土器 072 の資料とあわせ、「古釜布留別」というあいまいな採集地情報が資料台帳に記載されている。この点について、確実な情報の修正を行うことは困難であるが、（1）コンテナ土器 071 には「古釜布」の記載があるラベル 11 が保存されていること、（2）連番の石器【18214】から【18218】に「古釜布」の注記があること、（3）名取の調査地点を示す「留別竪穴 A」の朱書きがある土器片を含む「留別出土」資料群が別のコンテナの【31036】から【31430】にまとまっていること、からコンテナ 071 と 072 に収められている「古釜布留別」資料は、古釜布において名取が採集した資料群であり、のちに留別出土資料群とともに保存されていた時期に「古釜布留別土器」のラベル 12 が両者に対して付与されていた可能性が考えられる。

次いで、植木寄贈資料であることを示す 2 枚のラベル 12 について確認したい。このラベルが保存されている石器コンテナのうち、コンテナ石器 079 に含まれる石器（石匙）【22189】、石器 080 に含まれる石槍【22118】などラベルが示す資料に対しては、「南千島、植木」という台帳情報がついており、それ以外では石器 079 にある石器【22216】だけが資料台帳に「南千島」という情報を持っている。本目録では、資料台帳の採集地に千島由来であることが記載されていないものは、注記や論文に引用されている写真などで補えない限り掲載対象とはしていないが、ラベル 12 が過去の保存箱単位で管理に利用されていたものと推測されることから、コンテナ石器 079 および 080 に含まれている他の資料も千島由来である可能性もある。この点については、今後の課題としておきたい。もう 1 点、植木由来の資料について触れておくべき点がある。本目録掲載資料のうち、植木寄贈の資料として採集地が「南千島または野付郡」という極めてあいまいな情報を持つ土器片および石器が 200 点近く含まれている。現存するラベル 12 の記載を見る限り、現行の資料台帳への登録時に「南千島　土器片　野付郡　植木壽久氏寄贈」というラベル 12 がこれらに付属しており、この記載に基づいて「南千島野付郡」という不十分な採集地情報を記述した可能性が考えられる。裏付けとなる証拠が存在しないため、あくまでも可能性ではあるが、資料編に紹介した植木の書簡にみるように、寄贈資料はすべて国後島出土資料であることは間違いないので、本目録の情報も今後精査の上で「国後」に修正してゆく必要があると思われる。

ここまで見たように、過去の資料管理では箱単位にラベル 11 や 12 などを付与していたものと推測される。ラベルの多くは現存していないが、現行資料台帳において注記が遺物にまったくない「南千島貝塚出土」、「千島二木城出土」、「新知嶋ムロトチヤシ」などの一連の資料群も同様のラベルが付属していたことにより、情報が付与されたのであろう。しかし、これらに含まれる資料の中には後述するように朱書きで千島出土とは考えられない注記が認められるものもあり、箱単位での管理という情報混乱を引き起しかねない体制の中で混入した資料が少なからず存在していたことが示唆される。

○ラベル 11 が付属する資料群は名取武光採集資料であると考えられる
○ラベル 12 に基づく、現行資料台帳の情報はあいまいなものであり、さらに情報が得られる可能性もあるが、取り扱いに留意する必要がある

朱書き注記

資料そのものに記載された注記は、保存場所が変更された場合でも資料から除去されず、資料情報の継承の上ではラベル 11 や 12 のような方法に比べて有益である。一方で、ラベルのように様式が一定したものではないため、注記ごとにグループ化することが困難であり、ラベルから推定できるような情報が得られないことも多い。ここでは、悉皆調査の結果から推測されるいくつかの情報を提示することとしたい。

博物館所蔵資料には朱書きの注記が多数確認された。そのひとつは、ラベル 2 とともに確認され、その多くがラベルによって抹消されている番号である。これらは、開拓使時代から札幌農学校初期にかけて考古資料を管理するために記載された資料番号であると考えられる。ラベルとの共存、また数字の記述方法にも特徴があるためこれらを見極めることは困難なことではない。これらの番号を持つ資料は、博物館に千島出土資料が寄贈される前から管理されてきた資料群であり、千島関連資料は含まれない。

農学校時代の資料番号とは異なり、採集地や寄贈者名が記載されている場合もある。多くの資料に確認されるものは「堀株」、「古平」などの後志地方、「野幌」ほか札幌近郊、「利尻」、「礼文」などである。また、千島出土資料であれば近江正一や安田清一ら 1920 年代末に寄贈された土器、石器のように楷書で丁寧に寄贈者や寄贈年、採集地の情報が記載されているものもあれば、「南千島」という記載のみが確認される場合もある。これらの朱書き注記の採集地や採集者、寄贈者名から判断すると、近江らの 1928 年ごろの寄贈、1930 年代前半の名取武光による調査資料が大部分であり、ラベル 8 が付属する資料群のような 1930 年代末に大量に寄贈された資料には注記が確認されないという傾向がある。つまり、朱書き注記は 1920 年代後半から 1930 年代半ばごろに博物館に収められた資料、特に名取武光の初期の調査資料に付属している可能性が示唆される。この可能性を念頭に、注記を再検討した結果、従来千島出土資料としてみなされていなかった資料を追加することができたり、逆に千島出土とされてきた資料の情報に問題があることが確認された。これらについて紹介してゆきたい。

朱書き注記 1　名取武光調査資料

名取武光の千島考古調査報告（名取 1939b，1940）とラベル 9 に基づき、名取が採集したことが確実な資料、またラベル 11 などから名取収集資料である蓋然性が高い資料を抽出し、それらに記載されている注記を確認した。この結果、完形土器には詳細な採集地情報が記載されているのに対し、土器片や石器類についてはラベル 11･12 の考察で紹介したごくわずかの資料にしか記載されていなかった。一方、本プロジェクト開始時点において資料台帳で採集地が「埋土」、「アイヌ地」とのみあり、千島出土資料とはみなされていなかった土器片 46 点にこれらの記述が朱で注記されていることを確認した。これらの土器片を名取（1940）の「古釜布アイヌ地埋土」から出土した土器片の写真（資料編参照）を照合したところ、「埋土」注記のある資料（写真 14）が論文掲載資料に合致することが確認されたため、注記のある資料については国後古釜布出土遺物として本目録に掲載することとした。これらの点から、名取による千島採集資料には、基本的に朱書きの注記は存在せず、論文等で引用することとした重要資料にのみ、あるいは何らかの理由で一時的に資料群から除外する必要が生じたものにのみ注記が行われたのではないかと推測される。現時点で「古釜布」、「留別竪穴 A」などの注記がある遺物が報告に引用されていることは確認できていないが、今後検討を続けたい。



写真 14 「埋土」注記のある土器片【15476】

○「アイヌ地」、「埋土」の朱書き注記は名取の国後古釜布採集資料として確認された

朱書き注記 2 「ニキシロ」

片仮名で「ニキシロ」と注記がある資料が 13 点確認された。このうち、【30766】、【30767】、【30770】、【30776】はラベル 11 で確認した名取の調査資料群と考えられる箱の中に保管されていたものであることから、他の 9 点についても名取の調査資料である可能性がある。

朱書き注記 3 「南千島」

次に、「南千島」という朱書き注記について検討する。「南千島」という注記を持つ資料は 60 点弱が確認された。このうち、11 点は「南千島　植木」という記載であり、植木の寄贈資料である。ラベル 12 や資料編に掲載した植木書簡からも、植木の寄贈遺物は詳しい採集地が把握されていないことが理解できるので、「南千島」とのみ注記がある他の資料も植木寄贈資料と位置付けることができるかもしれない。ただし、この点については検討すべき点がある。土器片【17980】は他の「南千島」注記資料と同筆で注記があるが、これとは別の筆で「ピール」の注記が加えられている。また、土器片【22416】には朱書きではなく墨で「南千島　ピール寄贈」という注記があり、ピール寄贈資料が含まれている可能性もある。また、土器片【17980】から【18024】は資料台帳上「エッター寄贈」という情報があるが、この中には「南千島」という注記があるものが 32 点含まれている。上述したように、土器片【17980】はエッターではなくピールという記載があり、台帳の「エッター寄贈」という情報がどこまで信頼できるものであるかは疑問であること、エッター寄贈という情報のある資料の多くにはラベル 4 が付属し、かつ朱書きの注記はほとんど確認されないことから、土器片【17980】から【18024】の資料台帳の寄贈者情報については誤りである可能性もあるが、完全に否定する根拠にも乏しい。このことから、「植木」の注記がない「南千島」をすべて植木寄贈資料と位置付けることには慎重にならざるを得ない。

○「南千島」の朱書き注記がある資料は植木寄贈資料である可能性が高いが、例外もあることから注意が必要である

朱書き注記 4 「エトロフ」

「エトロフ」の朱書き注記がある資料が 164 点ある。大部分が土器片であり、一連の資料群であるとみられるが、他の資料との関連性が明確にならず、詳細は不明である。

朱書き注記 5 「フルカマフノ」

「国後東拂（沸）郡フルカマフノ」という注記のある資料が 11 点確認された。「フルカマフノ（＝古釜布）」という地名表記は、1928 年の近江らの寄贈資料や名取の資料にも利用されておらず、別の資料群を構成しているものと推測されるが、詳細は不明である。なお、資料台帳上においてこの注記のある石器【29443】の採集地が「南千島貝塚出土」、土器片【31183】の採集地が「江別」となっていた。後者については修正のうえ、本目録掲載資料と位置付けた。

○石器【29443】、土器片【31183】の採集地を「国後古釜布」に修正した

朱書き注記 6　千島出土資料ではないことを示す注記

ラベル 10 で触れた「F-M H-11（あるいは II）」という朱書きの注記は、江別町村農場で採集された資料に記載されている。しかし

本目録掲載資料のうち、資料台帳上で「南千島貝塚出土」という採集情報を持つ石器【29471】には「F-M H-23」、石器【29520】には「F-M H-23」、千島二木城出土という採集情報を持つ石器【37623】、【37646】、【37647】、【37677】、【37836】、【37838】には判読しがたいものもあるが「F-M H-11」の注記がある。また、同じく「南千島貝塚出土」とされる石器【29529】、【29532】、【29541】には、明確認判読しえないが、他の千島出土資料には無い注記が確認される。これについても取り扱いには注意が必要であると考えられる。

○「F-M □□」の朱書き注記がある資料は、千島出土資料ではない可能性が極めて高い

朱書き注記 7 「泊村」

土器【38461】および【38462】は、これまで朱書き注記の「泊村」と特徴のない紙片にある「泊村出土」という記述に基き、資料台帳では北海道後志地方の「泊村」出土資料として管理されてきた。泊村は名取の調査地の一つでもあり、これまでは特に問題ないものとして扱われてきたが、今回の調査の結果、【38462】の朱書き注記は「泊村」だけでなく、「ウエキ」という注記があることが確認された。他の植木寄贈資料は「南千島」という注記であることから相違がみられるものの、植木から後志地方の遺物が寄贈されるとは考えづらいことから【38462】は千島国後島の泊村出土資料と評価することとし、同一様式の注記を持つ【38461】も国後泊村出土資料とみなし、いずれも本目録に掲載することとした。この 2 点を利用するにあたっては、過去において後志出土資料とみなされていたことがある、ということに留意していただきたい。

○土器【38461】および【38462】の「泊村」朱書き注記に基づき、千島出土資料として扱うこととした

まとめ

博物館所蔵考古資料のうち、千島出土資料として取り扱われてきた資料群に付属するラベルや注記について、悉皆調査の結果に基づいて考察を行ってきた。情報不足で紹介できなかった点もあるが、従来千島出土資料として扱われてこなかった資料を若干ではあるが追加することができた。また、千島出土資料として扱うべきではない資料の抽出や、付属情報の疑わしさなど、所蔵資料が抱える問題点を整理することで今後の利用にあたっての注意喚起につながったことは一応の成果と考えている。

ただし、以上に提示した新たな知見や問題点については、確認の都度、調査・実測を行った高瀬克範氏に伝達し、適宜修正や追加を行っていただいたが、本稿の最終的な完成が滞ったこともあり、一部の情報については目録に反映できていない部分もある。この点については、適切な情報を提供できなかった博物館および研究代表者である筆者の責任であることをここに記しておきたい。

本稿ではラベルや注記に着目して考察を行ったが、博物館所蔵ガラス乾板写真を利用して、資料台帳上で採集地や採集者の情報記載がない骨器【42844】をピールと武笠が収集した資料であることを確認することができた事例など、フィールドノートなど別の情報を利用することで、本稿とは異なる情報が得られることも期待される。本目録資料編には、現時点で博物館に保存されていることが確認されている千島考古資料に関連する情報すべてを掲載しているが、さらに調査を進めてより使いやすい、信頼される資料を提供できるよう心掛けたい。

なお、本稿の記述のうち、谷内田二郎氏に関する情報は、加藤を代表者とする日本学術振興会科学研究費補助金基盤研究（C）（課題番号 24501266）「千島・北海道東部出土遺物を用いた複合的な資料情報の収集・活用に関する基礎研究 」の研究協力者である猪熊樹人氏（根室市歴史と自然の資料館）による調査結果である。また、考古学分野に関する基本的な情報については研究分担者である高瀬克範氏とのディスカッションによって得たものであるが、文責は筆者にある。

（加藤　克）

北大植物園資料目録
第 8 号

千島列島出土考古資料目録

平成 28 年 2 月 29 日　印刷
平成 28 年 2 月 29 日　発行

編集・発行　北海道大学北方生物圏
フィールド科学センター植物園
〒 060-0003
札幌市中央区北 3 条西 8 丁目
印刷　株式会社　アイワード
〒 060-0033
札幌市中央区北 3 条東 5 丁目